

Voie de la Pointe Saint-Mathieu


Pour cheminer sur la Voie de de la Pointe Saint-Mathieu, l'Association Bretonne des Amis de Saint Jacques de Compostelle met à votre disposition plusieurs types d'informations :

- un [guide de la Voie de la pointe Saint-Mathieu](#).
- des [fiches](#) décrivant l'itinéraire de chaque étape,
- des [listes d'hébergements](#) rassemblées par département,
- des [cartes interactives](#) zoomables du tracé de l'étape,

Par contre, la **description du patrimoine** que vous allez rencontrer sur votre chemin n'est disponible que sur le guide.

De plus, l'Association Bretonne a balisé une [variante permettant un départ de Pont Croix](#) qui rejoint la Voie de la Pointe Saint-Mathieu à Elliant. Le guide intégrera cette variante à compter de la première édition 2019, en mars.

Guide de la Voie de la Pointe Saint-Mathieu



Ce guide décrit le chemin dont le point de départ est, en Finistère, à la Pointe St-Mathieu. Cette Voie traverse le Finistère et le Morbihan, rejoint les autres voies bretonnes au niveau de Redon et se poursuit jusqu'à Clisson.

Le guide décrit l'itinéraire pour chacune des étapes de la Voie, fournit les cartes correspondantes ainsi que des informations sur le patrimoine des régions traversées. Enfin, vous y trouverez la liste des hébergements recensés pour chaque étape.

Ce guide est mis à jour très régulièrement, en suivant au plus près les modifications apportées aux fiches-itinéraires. A sa commande, vous disposerez donc d'un guide à jour des dernières modifications.

Avec l'accord de l'Association Vendéenne des Pèlerins de Saint Jacques, le guide intègre le descriptif des étapes du chemin vendéen de Clisson jusqu'à saint Hilaire la Palud. Néanmoins pour plus d'informations, et notamment la liste des hébergements en Vendée, nous vous conseillons de consulter le [site de nos amis de l'association vendéenne](#).

Lorsque vous entrerez en Charente Maritime, consultez les sites internet de l'[Association saintaise des Amis de Saint Jacques en Charente-Maritime](#) et de l'[Association Le Bourdon 17](#).

Commander le guide

Le guide de la Voie de la Pointe Saint-Mathieu est disponible, textes, photos et cartes **en couleur**, reliure broché, chez l'éditeur en ligne Lulu.com (version à jour mai 2018).

- pour le **commander**, cliquez [ICI](#)

Les Fiches-itinéraires


Vous trouverez ci-après les **fiches-itinéraires de la voie de la Pointe Saint-Mathieu**. Les informations sur les **règles de balisage** sont [ICI](#) et dans la page de la [Commission Chemin](#).

En cliquant sur le nom de l'étape, vous afficherez sur votre écran la description demandée dans un nouvel onglet. Sur cette nouvelle page, au moyen du bouton situé sous l'image d'en-tête, à droite de l'écran vous pourrez soit :

- imprimer directement les informations affichées ;
- télécharger la page au format PDF. (dans le répertoire "Téléchargements" de votre ordinateur).

Pour revenir à la page de départ, il suffit de fermer l'onglet.

Vous pouvez aussi consulter sur votre écran la **carte de l'étape**, en cliquant sur l'un des **triskel en fin de chaque ligne**.

- La carte, fournie par le site **Openrunner** s'ouvre dans un nouvel onglet. **Choisissez alors le format de la carte -- dont IGN --** qui vous convient après avoir **cliqué sur les 3 losanges** en haut et à droite de la carte. (Pour cette opération, il vous sera demandé de créer un compte chez Openrunner). Différents services vous sont proposés dont l'export de la trace au format GPS. (en bas d'écran).
- La carte, fournie par le site **GPSies** s'ouvre dans un nouvel onglet. Vous pouvez choisir le fond de carte. Sur téléphone portable, en cliquant sur le signe  vous serez

géolocalisé et donc saurez immédiatement votre position par rapport au chemin.

De la Pointe Saint Mathieu à Clisson

Fiches-itinéraires

Car
tes

Op GP
en Sie
Rru si
nn
er

[Pointe Saint Mathieu à Sainte Anne du Portzic](#)



[Sainte Anne du Portzic à Plougastel-Daoulas](#)



[Plougastel-Daoulas au Faou](#)



[Le Faou à Châteaulin](#)



[Châteaulin à Briec](#)



[Briec à Elliant](#)



[Elliant à Saint Jacques en Bannalec](#)



[Saint Jacques en Bannalec à Quimperlé](#)



[Quimperlé - Pont-Scorff](#)



[Pont-Scorff - Brandérion](#)



[Brandérion - Brec'h](#)



[Brec'h - Vannes](#)



[Vannes - Questembert](#)



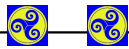
[Questembert - St-Jacut-les-Pins](#)



[Saint-Jacut-les-Pins - Redon](#)



[Redon \(Saint-Nicolas de Redon\) –
Saint-Gildas-des-Bois - Guenrouët
\(Saint-Clair\)](#)



[Genrouët \(Saint Clair\) - Blain](#)



[Blain - Nort-sur-Erdre](#)



[Nort-sur-Erdre - La Chapelle-sur-Erdre](#)



[La Chapelle-sur-Erdre - Nantes \(Saint-
Jacques\)](#)



[Nantes \(Saint-Jacques\) - Clisson](#)

