

Plan d'actions pour création du guide Miam-Miam DoDo BRETON



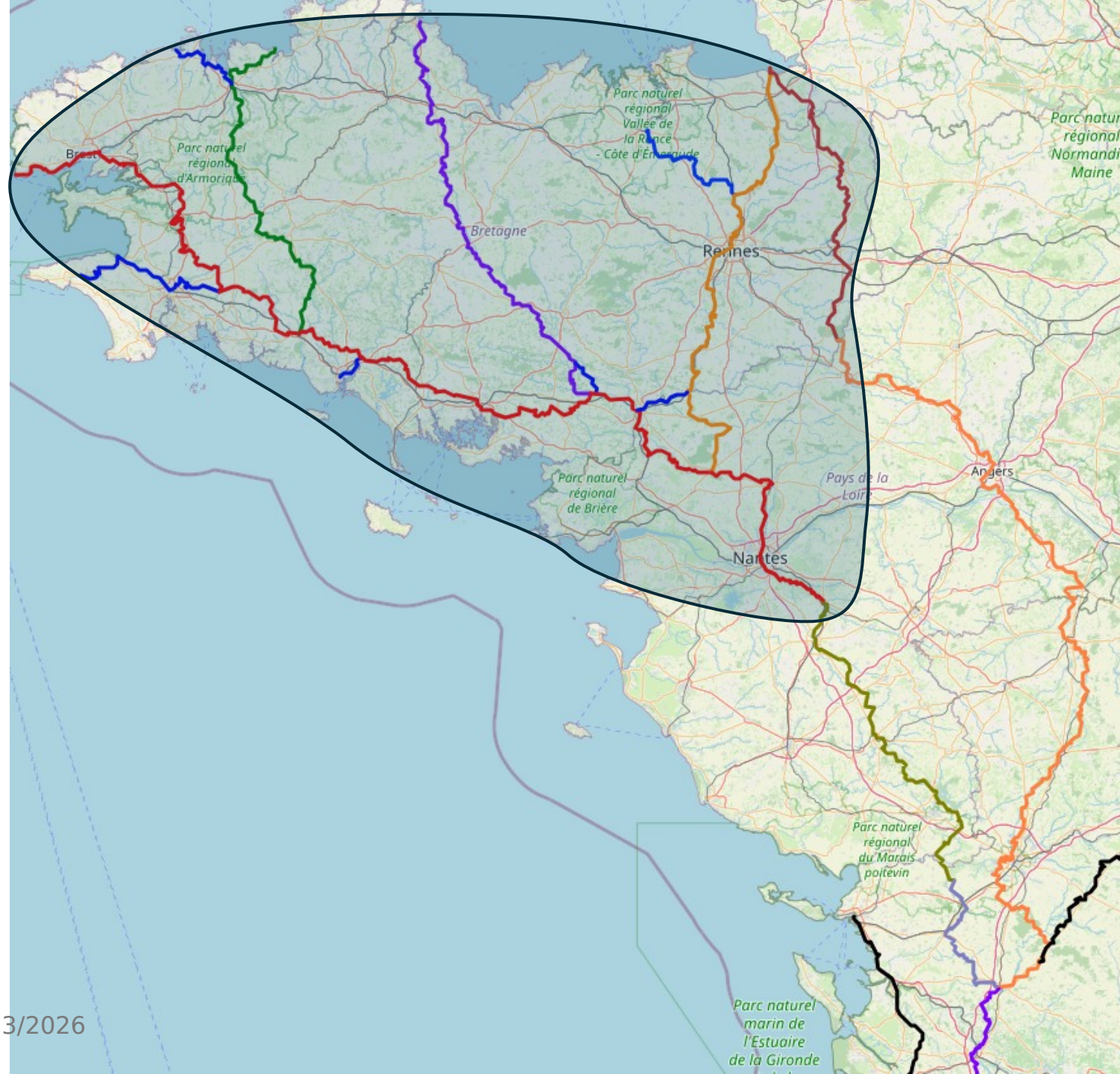
Les objectifs :

- Répondre aux besoins des pèlerins,
- Rappeler et conserver nos valeurs et notre spécificité,
- Protéger nos hébergeurs (pas d'adresse...), **garder les liens forts existants avec eux,**
- Préparer 2 guides au départ de nos chemins bretons,
- Présenter des services et des hébergements complémentaires,
- **Présenter le patrimoine jacquaire sur les Chemins**
- **Mettre en valeur les Chemins Breton et "flécher" vers Compostelle Bretagne**
- Emmener les pèlerins jusque St Jean d'Angely (... ou vers le Mont-Saint-Michel),
- Rester maître et diffuseurs de nos **hébergeurs, traces GPX, du patrimoine...**

Principes retenus

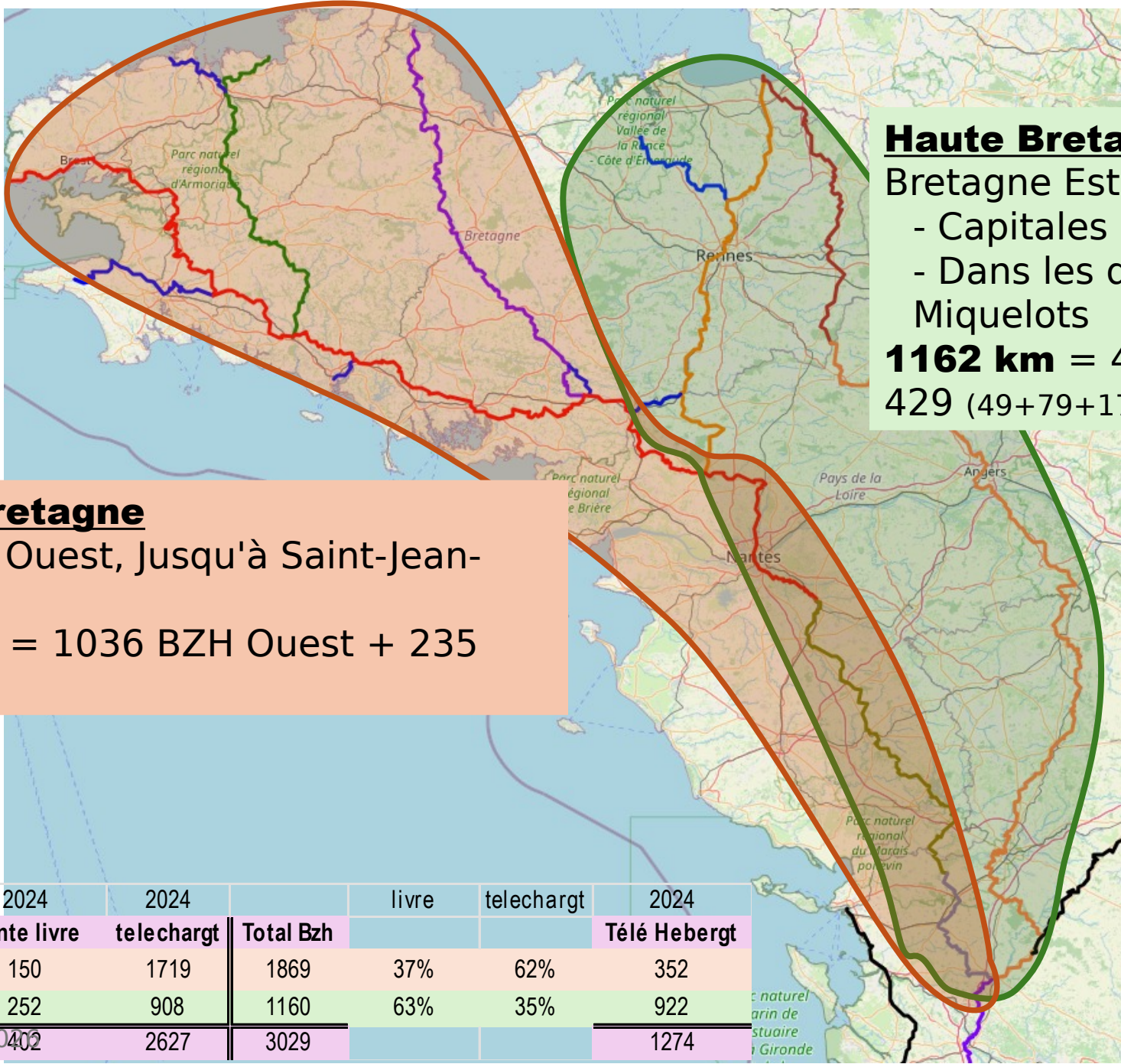
Partir depuis la Bretagne vers saint Jean d'Angely et Compostelle ... ou revenir vers le MSM.

- A. Nous apporterons : les **accueils pèlerins**, les traces **GPX**, et les éléments de **patrimoine** (moins détaillés que sur le site internet)
- B. Nous assurerons la **relation pleine et entière avec nos accueils-pèlerins** (informations, réunions, suivi...)
 - a. Les accueils-pèlerins décideront des éléments communiqués dans le guide (mail, téléphone ...).
 - b. **Les modifications, suppressions ou ajouts des accueils-pèlerins seront gérés par notre association et transférés sur CB et MMDD avec un lien QR code dans chaque guide.**
 - Un guide sera offert aux accueils-pèlerins
- C. **1 guide des Chemins Bretons** en janvier 2027 pour deux ans. **Puis, 2 guides en 2029** pour les Chemins jusqu'à Saint-Jean-d'Angély (avec accord des associations jacquaires locales)



1^{ère} étape:

- **Un seul** livre
- Tous les Chemins Bretons
- 1440 KM



Haute Bretagne

Bretagne Est, jusqu'à Saint-Jean-d'Angély :

- Capitales + Dinan & Plantagenêts
- Dans les deux sens : Compostelle + Miquelots

1162 km = 498 BZH Est + 235 (85+17)+ 429 (49+79+17)

Basse Bretagne

Bretagne Ouest, Jusqu'à Saint-Jean-d'Angély

1271 km = 1036 BZH Ouest + 235 (85+17)

2^{ème} étape:

Deux livres :

- Basse Bretagne
- Haute Bretagne

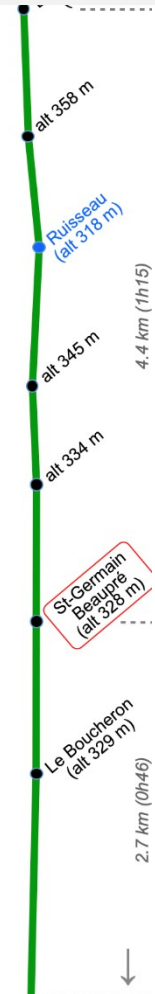
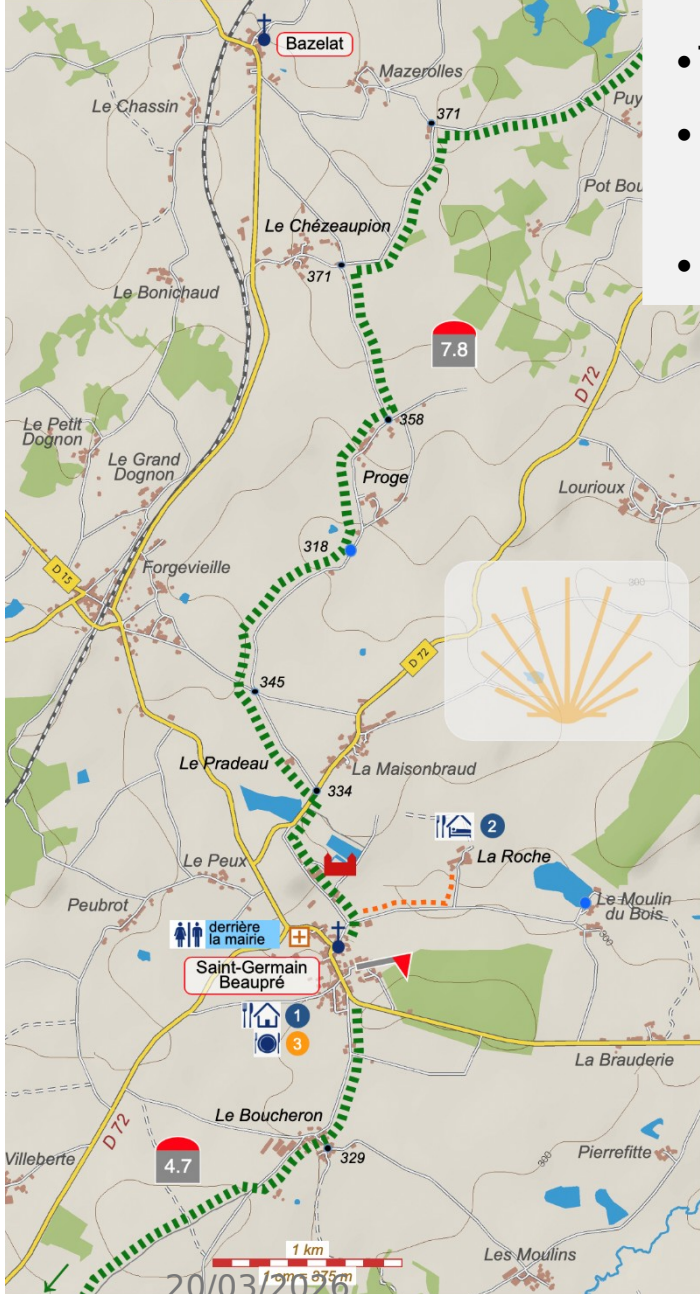
	2024	2024		livre	telechargt	2024
	Vente livre	telechargt	Total Bzh			Télé Heberg
BZH OUEST	150	1719	1869	37%	62%	352
BZH EST	252	908	1160	63%	35%	922
	20/03/2024	402	2627			1274

Clic	sur 1 an	Bretagne	
carte hébergeur	2 560	Nb hébergeurs dans liste	
Carte trace	328	208	Accueil Pèlerin
Carte position	268	388	Total Hébergeur



Page gauche, plan avec:

- Trace du Chemin
- Sigle des hébergements et services
- Dénivelé



Tronçon commun	T	12 km	15 km	18 km	21 km	24 km	27 km	30 km
Gargillesse	1	○	○	○	○	○	○	○
Châteaubrun	1							
Cuzion	1							
Eguzon	2							
Chambon	2	○		○				
Crozant	2			○				
La Chapelle-Bal.	3	○			○			
St-Germain-Beaupré	4							
La Roche	4							
St-Agnant-de-V.	5	○		○				

Accueil pèlerins La Maison sur le Chemin
 Michèle Fernandez-Peyre, 5 Grande Rue, 23160 Saint-Germain-Beaupré (✉ mfernandezpeyre@gmail.com 06-30-19-60-25) 3 ch, + 30€ (☺ inclus), + 20€, LL 3€, SL 3€, ouv tte l'année

Chambre d'hôtes Grandpey
 Christian et Marie-Odile Grandpey, 2 La Roche, 23160 Saint Germain Beaupré (✉ marie-1105@hotmail.fr 06-14-84-55-13) 4 pl en 2 ch, DP 50€, LL, ouv tte l'année, ☺ 15h (100m avant l'église du village, prendre à gauche la petite route sur 600m, puis à gauche sur 200m)

Restaurant Le Beau Pré, 4 Grande Rue (05-55-89-15-58) 16€, ouv midi, fermé sam-dim, fermé 15 au 31 aou

Ville située de longue date sur le passage des pèlerins de Compostelle, La Souterraine (Plan T 5) existait déjà à l'époque gallo-romaine. Elle offre plusieurs monuments historiques : la porte Saint Jean, avec ses créneaux et mâchicoulis très bien conservés, et le château de Briegers du XVI^e siècle. On trouvera aussi dans le cimetière des tombes de pèlerins et une lanterne des morts typique du Limousin. Hors ces monuments, la vieille ville offre une profusion de jolies maisons des siècles passés. L'église de Notre-Dame-de-l'Assomption retiendra aussi l'attention du pèlerin, car construite en granit au XII^e siècle. Cette pierre nous rappelle que beaucoup d'habitants de la région s'en allaient louer leurs bras sur les chantiers de construction aux quatre coins du pays, tant ils avaient la réputation d'être d'habiles maçons et tailleurs de pierre. Ils quittaient leurs familles plusieurs mois et revenaient à pied chez eux avec le pécule durement gagné.

page droite :

- Détail hébergement
- Chemin Faisant
- Photo



En début de guide:

- Aide au calcul des étapes
- Distance entre hébergements ou service



1 **Accueil pèlerins La Maison sur le Chemin**

Michèle Fernandez-Peyre, 5 Grande Rue, 23160 Saint-Germain-Beaupré (✉ mfernandezpeyre@gmail.com 06-30-19-60-25) 3 ch, 🏠 30€ (☕ inclus), 🍴 20€, 🍷, LL 3€, SL 3€, ouv tte l'année

2 **Chambre d'hôtes Grandpey**

Christian et Marie-Odile Grandpey, 2 La Roche, 23160 Saint Germain Beaupré (✉ marie-1105@hotmail.fr 06-14-84-55-13) 4 pl en 2 ch, DP 50€, LL, 🚗, ouv tte l'année, 🕒 15h (100m avant l'église du village, prendre à gauche la petite route sur 600m, puis à gauche sur 200m)

3 **Restaurant Le Beau Pré**, 4 Grande Rue (05-55-89-15-58) 🍴 16€, ouv midi, fermé sam-dim, fermé 15 au 31 aou



Ville située de longue date sur le passage des pèlerins de Compostelle, La Souterraine (Plan T 5) existait déjà à l'époque gallo-romaine. **1**

Elle offre plusieurs monuments historiques : la porte Saint Jean, avec ses créneaux et mâchicoulis très bien conservés, et le château de Bridiers du XVI^e siècle. On trouvera aussi dans le cimetière des tombes de pèlerins et une lanterne des morts typique du Limousin. Hors ces monuments, la vieille ville offre une profusion de jolies maisons des siècles passés.

L'église de Notre-Dame-de-l'Assomption retiendra aussi l'attention du pèlerin, car construite en granit au XII^e siècle. Cette pierre nous rappelle que beaucoup d'habitants de la région s'en allaient louer leurs bras sur les chantiers de construction aux quatre coins du pays, tant ils avaient la réputation d'être d'habiles maçons et tailleurs de pierre. Ils quittaient leurs familles plusieurs mois et revenaient à pied chez eux avec le pécule durement gagné.

Miam Miam Dodo Bretagne Feuille de route : 17 mars 2026

ITEM	Période	Etat	Qui fait ?	Compostelle Bretagne Pour Actions
Achat cartographie	Fait fin mars	fait	Jacques	
"Contrat" entre l'association bretonne et la SC Le Vieux Crayon	25 mars		Jacques	
Embauche de Solenn	Début avril		Vieux Crayon	
Extraction des Plans pour faire les fonds de carte	Avril		Jacques	
Validation des fiches détaillées des hébergements existants	Avril		Compostelle Bretagne	Hébergement Délégation + Solenn
Remplir la base de données Extranet avec les hébergements existants	Avril		Solenn	
Collationnement des autres hébergements et entrée dans la base de données	Mai à août		Solenn	
Complémentation des fonds de carte avec les noms, alti-tudes, fontaines, etc...	Mai à août		Solenn	
Courbe des dénivelés et temps de marche	Mai		Lorane (Vieux Crayon)	
Historique association Compostelle Bretagne	fin juin		Compostelle Bretagne	Communication
Patrimoine des lieux traversés	au long du 2eme trimestre		Compostelle Bretagne	Patrimoine
Photos pour introduction et lieux traversés	au long du 2eme trimestre		Compostelle Bretagne	Communication & Patrimoine
Introduction	Juillet		Jacques	
Ecritures des pavés de texte	Septembre		Solenn	
Relecture	Octobre		3 personnes	
Remise PDF à l'imprimeur <small>20/03/2026</small>	11 novembre 2026		Lorane	8

Présentation Compostelle Bretagne

- Préparer 5 (?) pages maxi. Sur Word.
- Le format ou l'espace définitif sera vu avec MMDD
- Acteur = **Commission Communication** en coordination avec MMDD

Patrimoine

- Préparer une introduction générale : 1 (?) page
- Préparer un fichier (word)
 - Par lieu (commune, position GPS ...): nom + texte + photo
 - Longueur du texte sera adapté en fonction de la place disponible
 - Prévoir les photos avec ou sans texte
- Le format ou l'espace définitif sera vu avec MMDD
- Acteur = **Commission Patrimoine**

Communication

- Préparer page couverture et 4^{ème} de couverture, avec MMDD
- Préparer, sur le site internet, la communication au sujet du MMDD et orienter vers MMDD pour la commande des guides
- Acteur = **Commission Communication**

Principes généraux pour l'hébergements

- **Protéger nos hébergeurs, garder les liens forts existants avec eux,**

- Nous assurerons la **relation pleine et entière avec nos accueils-pèlerins** (informations, réunions, suivi...).

- Les modifications, suppressions ou ajouts des accueils-pèlerins seront gérés par notre association et transférés sur CB et MMDD avec un lien QR code dans chaque guide.

- **Les accueils-pèlerins décide des éléments communiqués (mail, téléphone, adresse ...)**

- Les AP décident des informations publiées sur MMDD et sur les listes disponibles sur le site

- Minimum : Prénom, Nom, Téléphone ...

- Décidons du choix des informations que l'AP pourra choisir d'indiquer sur MMDD et liste

Process validation des fiches détaillées hébergements

- Sélectionner les hébergements gérés par CB
 - Accueils Pèlerins (AP) : ne garder que les "vrais" AP
 - Epurer les accueils commerciaux (Chambres hôtes, hôtels, gîtes). Ils seront supprimés de nos listes en fin d'année.
- Envoyer un courrier aux AP pour :
 - Expliquer le projet MMDD, la démarche (susciter l'adhésion), et la parution dans le MMDD. Joindre la charte pour acceptation et rappeler les valeurs de CB
 - Demander de réfléchir aux "questions-options" posées, compléter les fiches, les renvoyer au correspondant de la Délégation
- Appels ou contacts systématiques pour valider les infos et valider l'acceptation de parution

Complément Validation des fiches détaillées hébergements

- HELP hébergeurs : Solenn / Délégation
- Retour des fiches vers Solenn / Délégation:
 - Retour vers Solenn par Voies avant fin avril
- Modifications..., dès que la fiche est créée
 - Si suppression ou mise à jour :
 - Hubert = MAJ site internet : liste et fiche hébergeur
 - Solenn ou Délégation : MAJ fiche MMDD + si fiches rendues à Solenn = Mail à Solenn
 - Si création:
 - Hubert = Création dans liste et fiche hébergeur, **uniquement pour accueil pèlerin**
 - Solenn ou Délégation = Création de la fiche MMDD
 - Si fiches rendues à Solenn, envoi par mail à Solenn

dossier complet	OUI / NON	guide Bretagne	date de mise à jour:
nom de l'hébergement			
nom des propriétaires			
NOM indiquée dans le guide			
adresse			
code postal et ville			
téléphone (si whatsapp dire sur quel n°)			
adresse mail (écrire distinctement)			
site internet :	instagram :	facebook :	
coordonnées GPS	latitude =	longitude =	
langues étrangères parlées	anglais	allemand	espagnol italien néerlandais
			????
modes de règlement acceptés	chèque	espèces	
			????
détail pour situer ou se rendre à l'hébergement (donner la distance)			
restriction periode d'accueil			
20/03/2026	heure début arrivée ou maximum départ		

**PROJET voir doc
Excel**

Nb de places (ex : 8 en 3 chambres):				
détails des chambres :	PROJET voir doc Excel			
Participation aux frais demandée	oui	Non	<i>Participation aux frais</i>	<i>Donativo</i>
nuit par personne				zero
si petit déjeuner participation/pers				zero
composition du petit déjeuner				???
si dîner participation/pers				??
composition du dîner				??
si demi-pension participation/pers				??

boisson à l'arrivée	oui	non		N
draps	oui	non	participation € :	???
possibilité de cuisiner	oui	non		
panier pique-nique	oui	non	participation € :	
adapté handicapés	oui	non		
connection internet	oui	non	accès à un ordinateur ou wifi	
possibilité d'aller chercher les pèlerins	oui	non	participation € :	???
lave linge	oui	non	participation € :	
sèche linge	oui	non	participation € :	
piscine	oui	non	participation € :	N
accueil ânes/chevaux	oui	non	pré box enclos à l'attache	
	Participation € pour accueil :		Participation € pour nourriture fournie :	
chiens acceptés	oui	non		
parking	voiture	oui / non	vélo	oui / non
observations :	PROJET voir doc Excel			

Coordination ...

- ... et je suis parti sur le Chemin pour 10 semaines
- ... Sur le Chemin... entre 28 mars et 17 mai
- Chaque Délégation ou Commission est en charge de sa partie
- Je reste en coordination ... sur le Chemin

Statistiques téléchargements (uniques)

chemins .	6 795		
Guides .	5 676		
La Voie des Plantagenêt 25-02-15_0.pdf		263	
Guide Morlaix 23-11-2023 QR.pdf		544	
Guide Capitales 25-02-15_0.pdf		591	
Guide du Mont-Saint-Michel 25-02-15.pdf		689	1 280 Y/C Miquelot
Guide Beauport 21-11-2023 QR.pdf		726	
Mathieu 240414.pdf		1163	
		3 976	
Liste d'Hébergements .	7 338		
Saint-Mathieu (Sud) : > Redon et Blain - Clisson (Dept 44) .		2 419	
Saint-Mathieu (Centre) : Quimperlé - Redon (Dep 29 & 56) .		1 588	
Saint-Mathieu (Ouest) : Pointe Saint-Mathieu - avant Quimperlé (Dept 29) .		1 083	
Saint-Mathieu (Centre) : Quimperlé - Redon (Dep 29 & 56) & Lorient .		73	5 163
(Nord) : Mont Saint-Michel->St Médard->Beslé & variante Beslé-Redon (Dept 35) .		2 317	Y/C Miquelot
Capitales (Sud) : Beslé - < Blain (Dept 44) .		832	3 149
Beauport (Nord) : Beauport - Saint-Maudan (Dept 22) .		820	
Beauport (Sud) : Saint-Gonnery - Rochefort-en-Terre (Dept 56) .		565	1 385
Morlaix : Locquirec/Moguériec - < Quimperlé (Dep 29 & 56) .		732	
Plantagenêts : Mont-Saint-Michel - Courcelles (voie de Tours) .		812	
Pont-Croix : Pont-Croix - Elliant (Dept 29) .		500	
Dinan : Dinan - < Saint-Médard-sur-Ille (Dpt 22 & 35) .		335	
		12 076	
Traces			
Liste des Traces .		3 170	
Carte des Traces .		3 029	
		6 199	
bulletin_adhesion.pdf	469		
Guide + Hébergement + Traces	20 278	22 251	

MERCI
À VOUS

Voie			Tronçons			Total voie	Blain - Nantes	Nantes - Clisson	Variantes	Total BZH				Total Hors BZH	Total Voie	Téléchar guide	Téléchar heberg	Lulu 2024	
	St Mathieu - Eliant	Eliant - Quimperlé	Quimperlé - Hennebont	Hennebont - Malensac	Malensac - Blain	Saint-Mathieu	Blain - Nantes	Nantes - Clisson			Clisson - Saint-Hilaire la Palud	St Hilaire la Palud - St Jean d'Angely			Saint-Mathieu				
Saint mathieu	151	46,3	33,5	121,5	76	428,3	59,6	33,5		521,4	167	67,6		234,6	756	969	352	74	
	Pont-Croix - Eliant					Pont-Croix	196								Pont-Croix				
Pont-croix	81,7					81,7				81,7				0	81,7		30		
	Locquirec - Morlaix	Morlaix - Quimperlé				Morlaix									Morlaix				
Locquirec	30	131,1				161,1				161,1				0	161,1	213	38	52	
	Moguériec - Morlaix					Moguériec - Morlaix									Moguériec - Morlaix				
Moguériec	34,8					34,8				34,8				0	34,8				
	Lorient - Hennebont					Lorient									Lorient				
Lorient	15,9					15,9				15,9				0	15,9				
	Beauport - Malensac					Beauport		Malestroit Malensac							Beauport				
Beauport	205,5					205,5		15,5		221				0	221	537	347	24	
	MSM - St Médard	St Médard - Blain				Capitales		Beslé - Redon							Capitales				
Capitales	56,4	140,8				197,2		19,7		216,9				0	216,9	902	507	168	
	Dinan - St Médard sur Ille					Dinan									Dinan				
Dinan	52,3					52,3				52,3				0	52,3				
	Mont-St-Michel - Chelun					Plantagenêts 35						Chelun - St Jean-d'Angely			Plantegnêts				
Plantagenet 35	135,2					135,2				135,2			429,5	429,5	564,7	6		84	
						1 312	60	34	35	1 440	167	68	430	664	2 104	2 627	1 274	402	
										BZH	85+17	Total							
	Souhait C-B		BZH OUEST	St Mathieu + pont-croix + Morlaix + Beauport + (Blain-clisson) + 85&17						1 036	235	1 271					969	352	74
			BZH EST	Capital + dinan + (Blain-Clisson) + 85 &17 et Plantegnêts						498	664	1 162	Hors Plantagenet		1 652	922	244		
						1 533				899	2 432					2 621	1 274	318	
	2024	2024		livre	telechargt	2024				Clic	sur 1 an			clic listes hebergements		942			
	Vente livre	telechargt	Total Bzh			Télé Heberg				carte hébergeur	2 560	Nb hébergeurs dans liste							
BZH OUEST	150	1719	1869	37%	62%	352				Carte trace	328	208	Accueil Pèlerin						
BZH EST	252	908	1160	63%	35%	922				Carte position	268	388	Total Hébergeur						
	20/03/2026		2627			3029				BZH - 2 Variantes - Plantagenêts = 1440 - 35 -135 = 1270 km								21	