

Ouvrage réalisé par l'*Association bretonne des amis de Saint Jacques de Compostelle*

Édition novembre 2023

© 2015-2023 *Association bretonne des amis de Saint Jacques de Compostelle.*

© 2019 *Association Vendéenne des Pèlerins de Saint-Jacques*

Tous droits réservés pour tous pays, sous quelque forme que ce soit.

La VOIE de l'Abbaye de BEAUPORT

CHEMIN DE SAINT JACQUES DE COMPOSTELLE ...

au départ de l'Abbaye de BEAUPORT ...

à PAIMPOL (Côtes-d'Amor) ...

Via Clisson

*... jusqu'à Saint-Hilaire-la-Palud
par le Chemin Vendéen*



*Association bretonne des amis de Saint Jacques de Compostelle
Association Vendéenne des Pèlerins de Saint-Jacques*



Château de Josselin

Sommaire

Présentation du guide.....	6
Distances & temps de parcours des étapes.....	7
Balisage des chemins de Compostelle en Bretagne.....	8
Liens utiles.....	9
Étape Abbaye de Beauport < > Lanvollon.....	10
Étape Lanvollon < > Boqueho.....	14
Étape Boqueho < > Lanfains.....	18
Étape Lanfains < > Saint-Caradec.....	22
Étape Saint-Caradec < > Abbaye de Timadeuc.....	26
Étape Abbaye de Timadeuc < > Josselin.....	30
Étape Josselin < > Malestroit.....	34
Étape Malestroit < > Saint-Jacut-les-Pins.....	38
Étape Malestroit < > Rochefort-en-Terre (<i>variante</i>).....	41
Étape Rochefort-en-Terre < > Saint-Jacut (<i>variante</i>).....	45
Étape Saint-Jacut < > Redon.....	48
Étape Redon < > Guenrouët.....	52
Étape Genrouët < > Blain.....	59
Étape Blain < > Nort-sur-Erdre.....	64
Étape Nort-sur-Erdre < > La-Chapelle-sur-Erdre.....	69
Étape La-Chapelle-sur-Erdre < > Nantes-Chapelle Saint-Jacques.....	74
Étape Nantes - Chapelle Saint-Jacques < > Clisson.....	81
Descriptif de l'itinéraire du chemin vendéen.....	87
Renseignements pratiques et Hébergements.....	103

La VOIE de l'Abbaye de BEAUPORT

Présentation du guide

Pour accompagner les pèlerins dans leurs pérégrinations sur les chemins de Saint Jacques en Bretagne, l'Association bretonne des amis de Saint Jacques de Compostelle a décidé, depuis 2015, de prendre en charge la publication des guides décrivant chaque chemin balisé par les soins de ses bénévoles.

Les deux versions successives du guide « Les Chemins de Saint-Jacques en Bretagne » publiées en 2004 et 2008 chez l'éditeur « Rando-Editions » et jamais mises à jour sont donc obsolètes. Il en est de même pour celui des « Chemins du Mont-Saint-Michel » pour lequel notre association propose depuis avril 2014 un nouveau guide de la « Voie des Capitales », nouvelle appellation de ce chemin.

Disponibles sur Internet grâce à une publication en ligne, **ces guides sont mis à jour une fois pas an au mois de mars**, tant pour les parcours que pour les hébergements. Après cette date, nous vous recommandons de consulter les fiches itinéraires et la liste des hébergements publiées sur le site internet (www.compostelle-bretagne.fr/) qui comportent les dernières informations à jour.

Ils peuvent être commandés directement sur Internet auprès de l'éditeur en ligne « lulu.com ». Ils sont aussi commercialisés par certains libraires spécialisés dans la littérature de voyage à Nantes et Rennes.

Il est également possible d'en acquérir dans les permanences organisées par notre association. Voir notre site internet (www.compostelle-bretagne.fr/, menu Nos permanences, nos activités).

Les appellations des guides décrivant ces chemins sont :

- La « Voie de la Pointe Saint-Mathieu »,
- La « Voie de Mogueéric ou Locquirec (Pays de Morlaix) »
- La « Voie de l'Abbaye de Beauport »,
- La « Voie des Capitales »
- La « Voie des Plantagenêts »

Pour faciliter le cheminement des pèlerins, ces guides sont constitués des descriptions de toutes les étapes allant de chaque point de départ jusqu'à **Clisson**, en limite de la Bretagne historique.

*Dès la sortie de cette ville, nos amis de l'Association Vendéenne des Pèlerins de Saint Jacques vous prendront en charge pour vous aider à prolonger ce chemin et à vous rapprocher de la Voie de Tours. Depuis Mai 2018, le présent guide comprend la dernière version à jour du **Guide du Chemin vendéen de Saint Jacques** qui vous mènera jusqu'à Saint Hilaire la Palud.*

Bienvenue sur la **VOIE de l'Abbaye de BEAUPORT**... et bon chemin !

*Jean-Marc Ferrand, président
de l'Association bretonne des amis de
Saint Jacques de Compostelle*

Distances & temps de parcours des étapes

En Bretagne

		Distance / km	Temps
1 ^{ère} étape	Abbaye de Beauport → Lanvollon	23,6	5 h 45
2 ^e étape	Lanvollon → Boquého	27,8	6 h 50
3 ^e étape	Boquého → Lanfains	23,8	6 h 00
4 ^e étape	Lanfains → Saint-Caradec	29,8	7 h 25
5 ^e étape	Saint-Caradec → Abbaye de Timadeuc	26,1	6 h 20
6 ^e étape	Abbaye de Timadeuc → Josselin	22,0	5 h 30
7 ^e étape	Josselin → Malestroit	26,2	6 h 30
8 ^e étape	Malestroit → Rochefort-en-Terre	19,8	4 h 45
9 ^e étape	Rochefort-en-Terre → Redon	27,2	7 h 00
8 ^e bis étape	Malestroit → St-Jacut-les-Pins	24,3	6 h 15
9 ^e bis étape	St Jacut-les-Pins → Redon	15,1	3 h 45
10 ^e étape	Redon → Guenrouët	32,8	8 h 20
11 ^e étape	Guenrouët → Blain	22,3	5 h 35
12 ^e étape	Blain → Nort-sur-Erdre	25,7	6 h 20
13 ^e étape	Nort-sur-Erdre → La Chapelle-sur-Erdre	20,2	5 h 05
14 ^e étape	La Chapelle-sur-Erdre → Nantes-St Jacques de Pirmil	14,2	4 h 10
15 ^e étape	Nantes-St Jacques de Pirmil → Clisson	33,5	8 h 15

En Vendée

1 ^{ère} étape	Clisson → Saint Georges de Montaigu	25,0	6 h 15
2 ^e étape	Saint Georges de Montaigu → Vendrennes	29,8	7 h 40
3 ^e étape	Vendrennes → Chantonnay	23,9	6 h 00
4 ^e étape	Chantonnay → Saint Laurent de la Salle	27,5	6 h 50
5 ^e étape	Saint Laurent de la Salle → Saint Michel le Cloucq	23,5	5 h 50
6 ^e étape	Saint Michel le Cloucq → Maillezaïs	21,4	5 h 20
7 ^e étape	Maillezaïs → Saint Hilaire la Palud	20,6	5 h 00

Pour améliorer le présent guide, merci de transmettre toute remarque ou information utiles – erreurs, imprécisions, nouvel hébergement ... – à l'adresse courriel suivante : guides@compostelle-bretagne.fr


Balisage des chemins de Compostelle en Bretagne

l'Association bretonne des amis de Saint-Jacques de Compostelle a adopté en décembre 2012 le balisage décrit ci-dessous. Il a été mis en place par les délégations départementales.

A – Balisage :

- sur les Chemins de Saint-Jacques non GR®, les balises « jaune et bleu » utilisées sont :

- 1- imprimées sur support lisse,
- 2- balises peintes ou patte d'ours sur support rugueux.



- sur les Chemins de Saint-Jacques suivant un GR®, la balise utilisée est :

la coquille ajoutée aux balises GR® ou GRP® après avis et autorisation du Comité départemental de la FFRandonnée. Au moment où vous quittez le GR®, le balisage jacquaire reprend.

- 1- imprimées sur support lisse,
- 2- balises peintes ou patte d'ours sur support rugueux, ajoutée aux balises GR® ou GRP®



B – Balisage par coquille directionnelle :

En Loire-Atlantique et *après Redon*, suivre le balisage utilisant la coquille directionnelle avec la pointe indiquant la direction du chemin à suivre.





Liens utiles

Page web du site Internet de l'Association bretonne des amis de Saint Jacques de Compostelle où sont disponibles les **descriptions des étapes** du présent guide ainsi que les **hébergements** rassemblés par département et des liens pour visualiser les **tracés des étapes** d'une manière interactive

<http://www.compostelle-bretagne.fr>

Étape Abbaye de Beauport < > Lanvollon

23,6 km ~ 5 h 45



L'Abbaye de Beauport

Le chemin de Saint-Jacques prend naissance dans une crique de la baie de Paimpol depuis longtemps désertée de ses pêcheurs d'Islande, pour s'enfoncer dans les terres du Goëlo. Ce petit pays à l'aspect parfois rude, où la langue bretonne est toujours parlée, recèle une grande douceur dans ses paysages où la lande et l'ajonc font bon ménage avec granit et chemin creux. Bien qu'elle ne présente pas de réelles difficultés, cette première étape constitue une excellente mise en jambes pour cette traversée des « Côtes » d'Armor, aujourd'hui réduites à de simples dos d'âne dont la multiplication finit par peser son poids de dénivelés.

pk 0 Beauport. Au départ, laisser la borne jacquaire dans le dos et emprunter tout droit l'allée de l'Abbaye pour rejoindre la **D 786** en direction de Paimpol ; tourner à droite et traverser la route en empruntant le passage pour piéton. Prendre tout de suite à gauche le **Chemin de Kreiz Brug** et suivre l'itinéraire « circuit de Beauport » qui emprunte tout droit une voie bétonnée au début et qui longe un petit ruisseau à sa droite (*ne pas emprunter la voie bitumée à gauche*). Après une première traversée de ruisseau, prendre le chemin encaissé à gauche. Traverser à nouveau le ruisseau, prendre à droite et monter à gauche puis à droite en direction d'une route que l'on traverse pour aller tout droit. En arrivant à une deuxième route (*pk 2,0 ; attention à cet endroit !*) prendre en face jusqu'à la descente.

Après la descente (*pk 3,0*) prendre à gauche un chemin boueux en période de pluie, jusqu'à la bifurcation suivante (*abandon du « circuit de Beauport » sur la droite*) et aller à gauche pour traverser le ruisseau par un petit pont, puis à droite en longeant le ruisseau. À la bifurcation prendre à gauche le chemin qui remonte dans les bois jusqu'au lieu dit **Lan Rosted** (*pk 3,3*).

Aller à droite, puis à gauche au pignon d'une maisonnette. Continuer tout droit ; la route devient chemin puis sentier. Rentrer droit dans le bois de pins jusqu'à traverser la route de **Barafot** (*pk 4,3*).

Poursuivre en face le chemin d'exploitation agricole jusqu'au croisement suivant. Continuer tout droit jusqu'à la bifurcation, puis à droite jusqu'à la D 77 au lieu-dit **Keraman**. Au panneau stop, prendre à droite puis peu après à gauche la V 4 qui mène à...

pk 6,5 ~ 1h35 ...**La Madeleine**. Dans ce hameau et au stop de la bifurcation, aller à droite. Au carrefour de **Groaz-Bré**, tourner à droite jusqu'au lieu-dit **Pont-Cadiou** (pk 8,0) et prendre à gauche la voie sans issue. La route devient chemin en direction du **château de Roscoat** que l'on contourne par le sud. Depuis l'entrée du château, aller à gauche jusqu'à **Quistillic** (pk 9,4).

À la bifurcation, prendre à droite jusqu'au stop du carrefour avec la D 791. Continuer tout droit puis passer sous le pont de la D 7 (pk 9,9) et traverser plus loin la D 2.7. Prendre à gauche en contrebas l'ancienne départementale puis peu après, le chemin sur la droite. Descendre jusqu'au chemin d'exploitation agricole et tourner à gauche. Continuer tout droit par un chemin creux jusqu'à une petite maison (pk 11,2). *Attention ! Pendant la traversée il y a un circuit local balisé avec de vrais coquilles Saint-Jacques ; ne le suivez pas, continuer de suivre les balises jaune et bleue.* Passer l'habitation, prendre à gauche et poursuivre jusqu'à...

pk 12,4 ~ 3h05 ...**Lanleff**. Laisser le temple et l'église sur votre droite ; traverser la D 21 pour prendre tout droit la direction des lieux-dits **le Cam** et **Tossen Barbuen** et suivre ainsi le GR® 34A. Continuer jusqu'au pont qui enjambe le ruisseau de Kerguidoué . À la bifurcation, prendre à droite jusqu'à la D 96, puis de nouveau à droite jusqu'à...



pk 14,4 ~ 3h30 ...la **Chapelle Saint-Jacques de Tréméven**. Dans le village, descendre à droite puis suivre à gauche l'itinéraire PR en direction du lieu-dit de **Traou-Hervé** ; remonter jusqu'à la D 96. Prendre à droite et suivre le premier chemin à droite. Après 200 m, emprunter à gauche le chemin équestre qui surplombe les **carrières de Coat-Men**.

De retour sur la route, prendre à droite et au croisement aller tout droit (pk 17,2 ; *la carrière est à droite*). Aller jusqu'à Saint-Jean et à la patte d'oie, prendre à droite. Prendre en face et légèrement sur la gauche, une route en direction de la station de traitement des eaux de **Traou Goaziou**. Poursuivre tout droit (*passage entre 2 maisons*) et longer la rivière Leff sur la droite. Passer la source Sainte-Catherine et remonter jusqu'à la...

pk 20,3 ~ 5h ...**chapelle de Liscorno**, dédiée à saint Guy. Dans le hameau, prendre à gauche puis la première route à droite. Poursuivre jusqu'à une patte d'oie et prendre la route de gauche ; aux deux intersections suivantes, continuer tout droit en direction de Lanvollon. À l'entrée du bourg, prendre à gauche pour déboucher dans la rue Saint-Jacques de...

pk 23,6 ~ 5h45 ...**Lanvollon**.

CHEMIN FAISANT ...

L'Abbaye de Beauport

Fondée en 1202 par Alain d'Avangour, comte de Goëllo, pour les chanoines réguliers des Prémontrés, avec l'église abbatiale Notre-Dame-du-Bon-Voyage, lieu de pèlerinage, elle a pu servir de relais pour les pèlerins de Compostelle des îles Britanniques, du Trégor et peut-être de point de départ du chemin de Saint-Jacques. Partiellement en ruine, elle présente encore de beaux restes : vastes salles voûtées, réfectoire donnant sur la mer, cloître et mur de l'abbatiale.

Le Temple de Lanleff

Ancienne église romane du XI^e siècle aux plans en rotonde, comme l'église de Sainte-Croix de Quimperlé, elle s'inspire du Saint-Sépulcre de Jérusalem. Il subsiste encore douze arcades majestueuses et un déambulatoire courant autour de la rotonde où on peut admirer de splendides chapiteaux sculptés.

La chapelle Saint-Jacques en Tréméven

La chapelle, fondation des seigneurs de Coatmen, date du XIII^e siècle. Ce site était une étape sur le chemin de Compostelle depuis Beauport. Dans le retable du chœur, figure une statue de saint Jacques assis en majesté, richement vêtu, chapeau à coquille dorée, bourdon à pommeau doré dans la main droite et vêtements rehaussés d'or. Sur une console du sud, une petite statue de saint Jacques, du XV^e siècle. Au mur sud, quatre verrières : dans l'une, saint Jacques le Majeur avec bourdon et phylactère. En exposition, dans la chapelle, à droite de la barrière du chœur, deux bannières, dont l'une représente saint Jacques le Majeur avec un grand chapeau, coquilles sur le mantelet et bourdon à la main gauche. À proximité de la chapelle, une fontaine abrite une statue de saint Jacques en granit, du début du XVI^e siècle. Le saint possède ici la particularité d'être représenté assis en majesté, une posture rare. Il faut y reconnaître sans doute l'influence de la statue de saint Jacques sur le portique de la Gloire à Santiago. Le calvaire du XVI^e, se dresse sur le placistre de la chapelle. La mise au tombeau dont il est orné est d'origine (les clés de l'église sont à prendre au café du village).

La chapelle de Liscorno

La chapelle Notre-Dame fut construite par les seigneurs de Coatmen, au retour d'une croisade. C'est un lieu de pèlerinage fréquenté. L'édifice actuel date dans son ensemble de 1707.

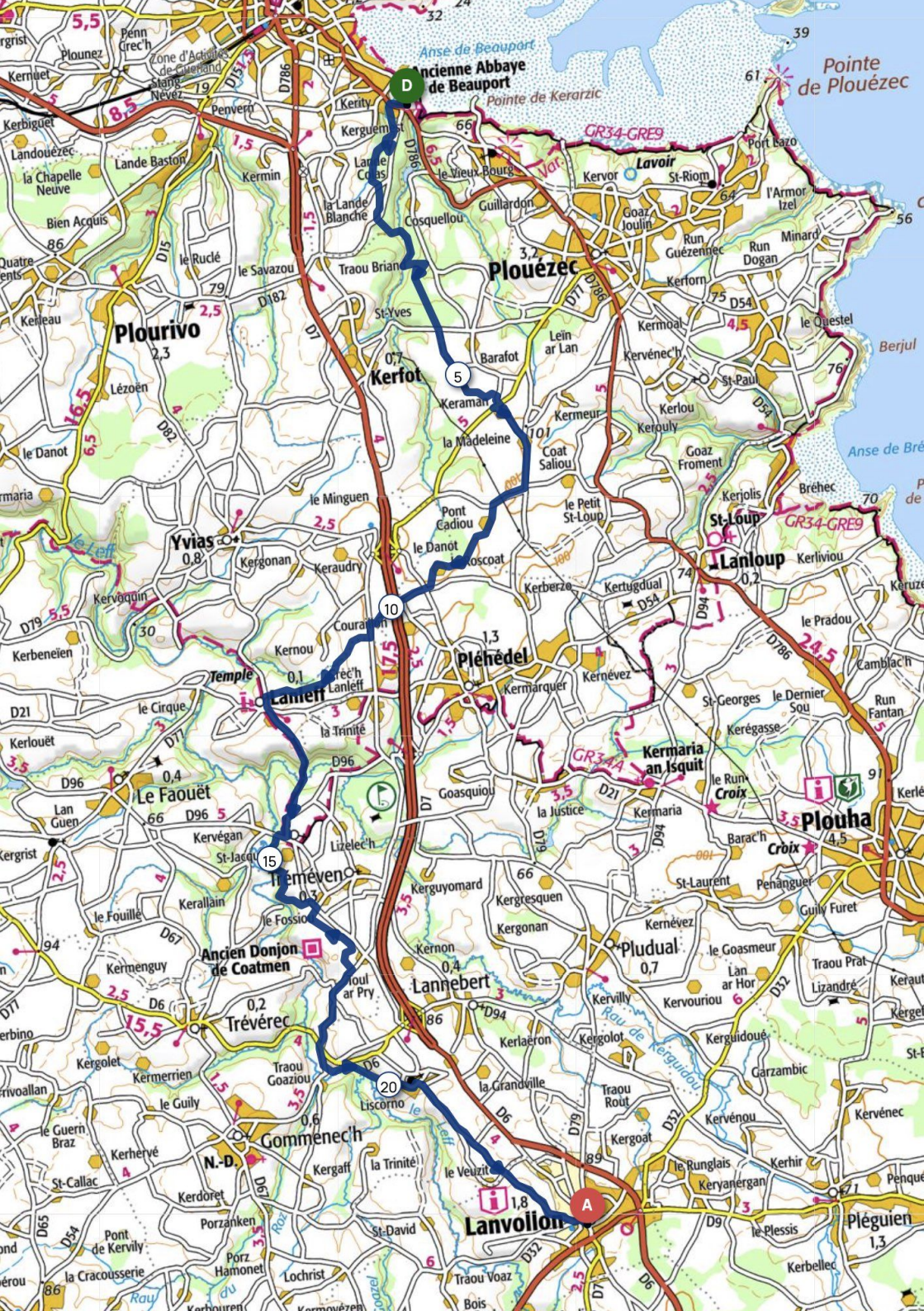
À voir : le clocher-pignon, la façade sud et les restes de l'ancienne chapelle gothique du XV^e siècle, le cadran solaire de 1769 « À Notre-Dame de Liscorno » et un tableau de sainte Anne apprenant à lire à la Vierge, de 1786, à l'intérieur de la chapelle. La statue de saint Jacques du XV^e ou XVI^e qui figurait autrefois au pignon se trouve maintenant dans la nef.

Lanvollon

C'était sans doute un point de passage de pèlerins, puisqu'on trouve de nos jours une rue Saint-Jacques et un quartier du même nom. L'église Saint-Samson date en partie du XIII^e siècle, restaurée au XIX^e. Parmi les statues, on trouve une Vierge à l'Enfant en albâtre polychrome du XV^e siècle, deux anciennes statues de saint Jean-Baptiste et de saint Roch et enfin un saint Thurian en bois polychrome du XVII^e siècle. La légende veut que saint Thurian soit né sur le territoire de la commune de Lanvollon.



la fontaine St-Jacques de Tréméven



Ancienne Abbaye de Beauport

Plourivo

Plouzevec

Kerfot

Yvias

Pléhédel

Lanmeven

Le Fauoët

St-Loup

Lanloup

Kermaria an Isquit

Plouha

Ancien Donjon de Coatmen

Lannebert

Pludual

Lanvoilion

Plouguen

Pointe de Plouzevec

Anse de Beauport

Anse de Bré

N-D

Gommenec'h

Kergoat

Kervenu

St-Callac

St-David

St-David

le Plessis

Kerbellec

la Cracousserie

Lochrist

Traou Voaz

le Runglais

Penqu

la Cracousserie

Lochrist

Traou Voaz

le Plessis

Kerbellec

Étape Lanvollon < > Boqueho

27,8 km ~ 6 h 50



Goudelin – Chapelle Notre-Dame-de-l'Isle

Étape un peu longue et avec un peu trop de bitume, défauts largement compensés par la présence d'un important patrimoine jacquaire dont la découverte commandera autant de pauses réparatrices. À signaler la rare représentation de l'apôtre épuisé dans l'église Saint-Magloire de Châtelaudren et son omniprésence au lieu-dit la Brayette, en Kéruzano, où il patronne une chapelle en ruine, un pont, un ruisseau et une fontaine. Jusqu'à la deuxième guerre mondiale, on plongeait les enfants présentant des difficultés de marche dans cette fontaine en invoquant l'apôtre pèlerin, patron des marcheurs.

pk 0 À **Lanvollon**, prendre la D 9 en direction de **Goudelin**. Après le rond-point, suivre la deuxième rue sur la droite en direction de **Cléhignau**. Passer un premier carrefour. Au second, continuer tout droit dans la même direction. Laisser sur la droite le hameau de **Keruzaré**. Au lieu-dit Cléhignau, prendre à droite, puis à gauche jusqu'au pont qui enjambe la rivière Leff.

Après le pont (pk 2,2), prendre à gauche, longer le Leff sur 200 m. et emprunter à droite un petit chemin creux. Remonter jusqu'à la route à **Pen An Guer** que l'on suit jusqu'à la bifurcation. Prendre à gauche et aller jusqu'à l'intersection suivante. Aller tout droit jusqu'à Kergilot. Poursuivre par un chemin jusqu'à la route à **Kergroc'h** et prendre à gauche en direction de la **chapelle Notre-Dame-de-l'Isle**. Traverser la D 9 et rejoindre le bourg de...

pk 5,9 ~ 1h25 ...**Goudelin**. Sur la place, prendre la D 67 en direction de **Bringolo**. À la sortie de Goudelin, suivre la deuxième route sur la gauche en direction de Kerual, Kervaudry et Kerlian. Passer le hameau de Kerual, puis prendre la première route à droite en direction de Kerlian. Là, aller à droite en direction du Château de la Grand-Ville. Longer la propriété et prendre à gauche au premier carrefour. Continuer le long d'un plan d'eau et remonter vers...

pk 10,4 ~ 2h35 ...la **chapelle Saint-Mélard**, située en face à l'intersection avec la D 7. Tourner à droite et prendre le premier chemin sur la droite dans le village de Mélard. Le suivre sur environ 1 km

jusqu'à l'intersection avec une route. Prendre à gauche puis la première à droite en direction du hameau de Pebel.

Arrivé à la D 84 à environ 1,3 km, aller à droite et emprunter le premier chemin d'exploitation agricole sur la gauche. Poursuivre vers **Kerouzo**. Au carrefour, prendre à droite la D 67 jusqu'à **Kerlée-les-Fontaines**. À l'intersection aller tout droit, passer devant le manoir des Fontaines et descendre vers...

pk 16,0 ~ 4h ...**Châtelaudren**. Traverser la D 721, prendre en face l'escalier, le descendre et tourner à gauche au bout de la rue Trévédy dans la rue Pasteur. Longer à droite la place des Sapeurs-Pompiers pour s'engager en face dans la petite rue du Leff se terminant par un petit escalier. Atteindre ainsi la rue du Maillet puis, en montant, tout de suite la petite place éponyme. Poursuivre en serrant à gauche et descendre par un passage dans un mur, vers un étang à longer vers la droite. Après environ 200 m et être passé devant la borne « km 40 » du « chemin de St Jacques », remonter à droite, avant le camping, dans la rue de la Gare à suivre vers la gauche. Après 350 m, bifurquer à gauche sur la D 7, direction Quintin (*rue de Quintin*) et passer le panneau « La Gare » puis sous le pont de la voie ferrée.

Sortir de Châtelaudren en traversant le rond-point et continuer le long de la D 7 pour passer sous la voie express Brest-Rennes. Laisser la bretelle de sortie et suivre au rond-point suivant, la route à droite en direction de la zone artisanale de Fournello. Prendre la deuxième route sur la gauche (*ancienne voie romaine qui allait de Châtelaudren à Quintin*), en direction de la Rue Neuve. Passer ce hameau et cheminer jusque Kerasano (*chapelle Saint-Jacques en voie de restauration*). Continuer jusqu'au pont et tourner à droite en direction de...

pk 21,8 ~ 5h20 **Guernonio**. Dans le hameau, serrer à gauche sur la route qui deviendra un chemin d'exploitation agricole. Aller jusqu'à l'intersection et poursuivre à gauche. Remonter le chemin botanique jusqu'à la bifurcation avec une route. Prendre à droite jusqu'au carrefour traversé par la D 24 (pk 24,3) ; continuer tout droit. Laisser le hameau de Kerpistolet à droite et descendre vers le lieu-dit la **Ville Neuve Morin**. Laisser à droite le lieu-dit **Kernabat de Pitié** puis, au calvaire, tourner à gauche vers la **chapelle Notre-Dame-de-Pitié**. À gauche de la chapelle, emprunter un chemin creux et descendre vers le hameau de Kergadic, Prendre à droite, puis à gauche en direction du carrefour de la Ville Chevalier. Aller à gauche et atteindre...

pk 27,8 ~ 6h50 ...**le bourg de Boqueho**, terme de l'étape.



Bringolo : chapelle Saint-Mélard XV^e s.

CHEMIN FAISANT...

L'église paroissiale de Saint-Tugdual

Cette église est placée sous le double vocable de saint Tugdual, fondateur de l'évêché de Tréguier, et de saint-Yves. Les neuf stalles situées dans le chœur pourraient provenir de l'abbaye de Beauport.

Notre-Dame-de-l'Isle en Goudelin

Vers 1380, les moines de Beauport font construire cette chapelle. Saint Éloi, à qui la chapelle est également dédiée, est le patron des forgerons et le protecteur des chevaux. Le lundi du Pardon, on faisait rituellement tourner les chevaux autour de l'étang joutant la chapelle, après quoi le prêtre les bénissait.

Le prieuré des Fontaines

Sur l'itinéraire de pèlerinage par Châtelaudren, le prieuré (désaffecté) était rattaché à l'abbaye de Beauport. Dans l'enceinte du prieuré, un four à pain restauré en 1940 et une fontaine, dont l'eau guérissait de nombreux maux.

Châtelaudren

L'église paroissiale Saint-Magloire possède un retable datant de 1730, ainsi qu'une statue de saint Jacques pèlerin, tête nue, chapeau avec coquille sur le dos, court vêtu (genoux à peine couverts). Il est chaussé de guêtres qui couvrent ses mollets. Visage émouvant, il paraît épuisé. Sur le socle, inscription « Saint Jacques ». Toutefois, compte tenu de sa configuration, ce pourrait être un saint Roch débaptisé.

La chapelle Notre-Dame-du-Tertre

Édifiée au XIV^e siècle sur une butte, sa voûte présente un ensemble rare de cent trente-deux fresques peintes au XV^e siècle. Ces magnifiques fresques la font surnommer « la chapelle rouge ». Dans la chapelle Sainte-Marguerite, trois vies de saints sont représentées. L'histoire de sainte Marguerite et celle de saint Fiacre comportent toutes deux dix-huit panneaux et occupent chacune une moitié de la voûte, tandis que la vie de sainte Madeleine est figurée sur dix fresques. L'ensemble a été réalisé dans la seconde moitié du XV^e siècle. Également un très beau retable en bois doré de 1650.

La chapelle Saint-Jacques de Plougat

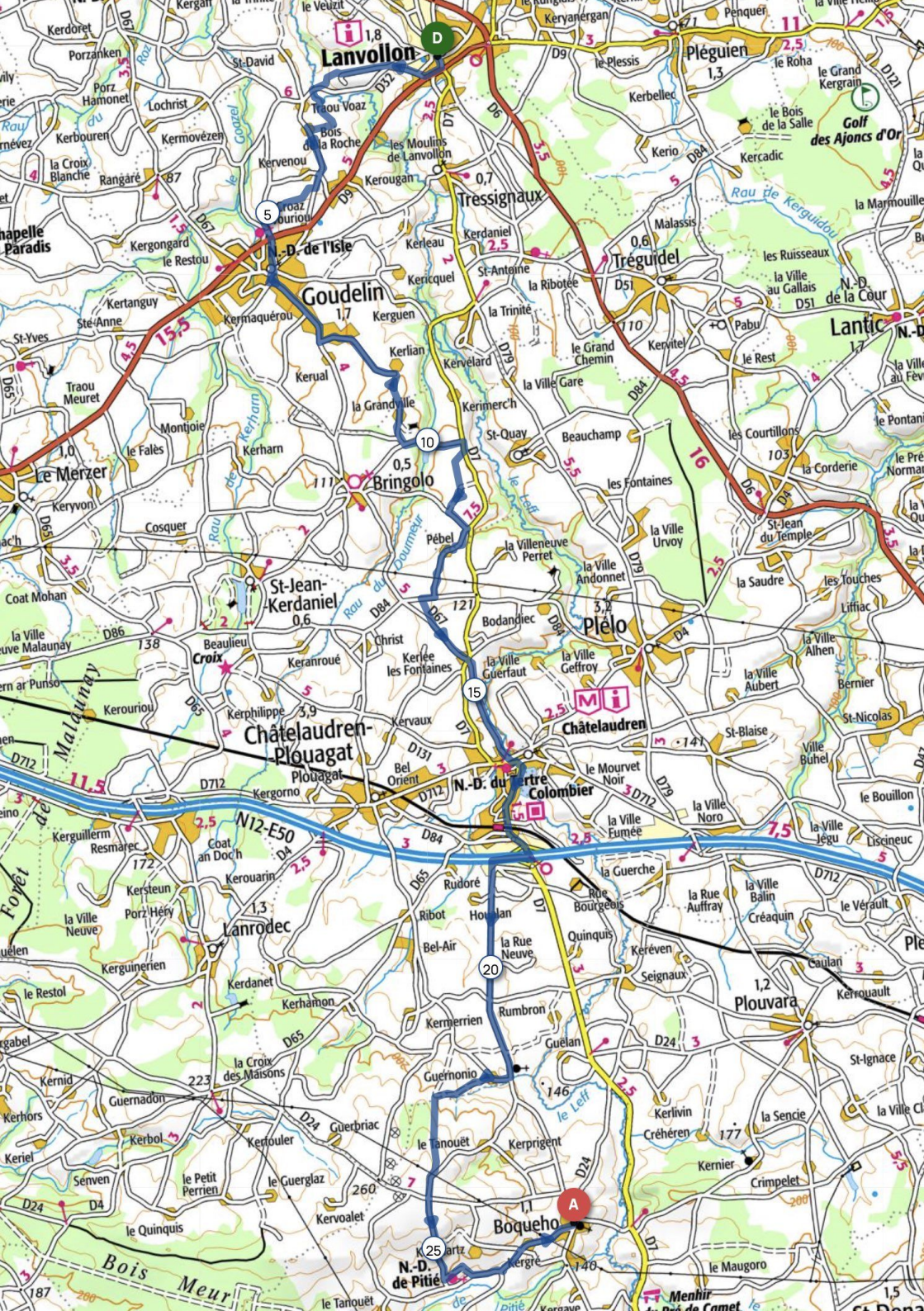
À la limite de Boqueho, la chapelle était autrefois en Boqueho, à proximité du ruisseau de Saint-Jacques. Cette chapelle primitive pourrait être très ancienne. Démolie, elle a été reconstruite en 1835 à la Braguere ou Brayette, près de Keruzano. Proche de cette chapelle, le pont sur le ruisseau se nomme le pont Saint-Jacques. À proximité, se trouve la miraculeuse fontaine Saint-Jacques, près du lavoir du même nom.

La chapelle Notre-Dame-de-la-Pitié

Située à deux kilomètres du bourg de Boqueho, au bord du chemin, la chapelle est une propriété privée qui se visite sur demande. Elle avait été fondée au XV^e siècle par les seigneurs de Kérandrun. Si on peut toujours y voir les restes d'un jubé représentant les apôtres en bas-relief, saint Pierre, saint Jean et saint Jacques ont été dérobés. Dans la verrière, à gauche du chœur, on peut encore y voir saint Jacques en médaillon. Les murs sont couronnés d'une corniche avec gargouilles figurant les sept péchés capitaux.



Boqueho : chapelle Notre-Dame de Pitié



Lanvollon

Goudein

Bringolo

St-Jean-Keraniel

Châtauldroen-Plouagat

Lanrodec

Boqueho

N.-D. de Pitié

Pléguien

Tressignaux

Tregurdel

Lantic

Châtauldroen

Colombier

Plouvara

Menhir de la Croix de la Camet

Étape Boqueho < > Lanfains

23,8 km ~ 6 h



Quintin : le château et la basilique

Si le chemin continue à jouer au yo-yo, les jambes sont désormais suffisamment aguerries pour ne plus se soucier de bosses dont le rôle purement décoratif se confirme chaque jour un peu plus. D'autant que cette journée renoue avec la terre et les sous-bois dans lesquels il n'est pas rare de trouver girolles et cèpes dès le mois de juin. Dominant la vallée du Gouet, Quintin conserve un fragment d'une ceinture de la Vierge, objet de vénération des pèlerins, et possède un lot de belles demeures témoins d'une prospérité liée au commerce de la toile de lin. Une flânerie dans les quartiers anciens -et pour les plus curieux, du château (XVII^e) en cours de restauration depuis 2013 pour 5 à 7 ans- apportera un plus incontestable à cette journée. Les férus d'histoire retiendront que la ville fut mise à mal par les troupes catholiques en 1589 pour cause d'alliance avec les protestants, alors que les littéraires auront une pensée pour le philosophe Jules Lequier, né à Quintin en 1814, dont les écrits influencèrent la pensée française jusqu'à Albert Camus.

pk 0 Au départ de l'église de Boqueho, en longer l'enceinte et prendre la première rue sur la gauche. Descendre vers la rivière Leff et remonter vers la D 7. La traverser et suivre la direction de la Magdeleine. Passer devant le centre hippique, prendre à gauche à la première intersection et descendre vers le hameau de ...

pk 3,0 ~ 0 h 45 ...**Kernier** (chapelle Saint-Jacques). À la hauteur du hameau, prendre à droite un itinéraire au balisage bleu. Remonter ce chemin forestier jusqu'à l'intersection avec une route. Tourner à droite et immédiatement à gauche un chemin d'exploitation agricole jusqu'à l'intersection avec un chemin forestier. Continuer tout droit et prendre le PR de pays (balisage vert). Par la suite laisser ce PR et rejoindre une route. Prendre à gauche puis, à environ 200 m, prendre à droite un chemin de terre. Poursuivre tout droit jusqu'à un chemin d'exploitation agricole, le hameau de Boissard et traverser la D 45. Prendre tout droit le chemin en direction du hameau de **La Ville Neuve** (pk 8,2). Là, virer à

droite et, au carrefour suivant, prendre à gauche en direction du bourg de ...

pk 11,5 ~ 2 h 50 ...**Le Fœil**. Traverser le bourg, passer devant l'église et prendre tout droit la D 40A jusqu'à l'entrée de Quintin à environ 2,3 km ; passer un premier carrefour (*rue du Chemin des Sentes*) pour aller jusqu'au stop de la D 40 avec la rue de la Croix Jarrots. Prendre à droite cette rue. Après un peu plus de 350 m, serrer à droite pour passer dans la rue Saint-Yves (*borne km 65 au pied de la chapelle Saint-Yves*) puis la rue des Forges et la rue des Douves, aller à droite, pour arriver à l'hôtel de ville sur la place du Martray. La traverser vers la gauche pour emprunter, à gauche, la Grande rue en direction de la basilique de ...

pk 15,0 ~ 3 h 45 ...**Quintin**. Contourner la basilique par la gauche et prendre un escalier en sa partie inférieure. En contrebas de l'édifice, emprunter la première ruelle sur la droite. Remonter jusqu'à l'étang. Prendre en face la route au pignon du Vélodrome, en direction du terrain de camping. Remonter en direction de la **Roche Longue** (*menhir*), de la ferme des Côtes-d'en-bas, du château d'eau, jusqu'à la D 790 sur un peu plus de 100 m. La traverser et au début d'une bretelle prendre sur la gauche un petit sentier qui monte jusqu'à une croix ; aller à droite un chemin, perpendiculaire à la D 790 sur un peu plus de 100 m ; à l'intersection, prendre à droite. Passer devant la **chapelle Saint-Eutrope**. Poursuivre en direction de Milhars, jusqu'à la D 7. La traverser et prendre aussitôt la première route à droite. Passer le hameau du Tertro et prendre à droite en direction du bourg de ...

pk 19,0 ~ 4 h 45 ...**Carestemble**. Traverser la place du village et emprunter à gauche la rue du Pain-Mirau. Poursuivre sur environ 1 km et prendre à gauche la route en direction des lieux-dits du **Quélen** et du **Bas de la Lande**. Dans ce hameau, aller à droite et remonter la côte sur 300 m environ. Tourner alors à gauche et longer un champ avant les éoliennes. Au sortir de ce champ, prendre à droite un chemin d'exploitation agricole. À hauteur d'une éolienne, continuer par la gauche. Cheminer jusqu'à l'antenne de télécommunications et poursuivre jusqu'à une route. Prendre à droite et poursuivre jusqu'à la prochaine intersection de la **Croix du Jubilé**. Prendre à droite et continuer jusqu'au bourg de ...

pk 23,8 ~ 6 h ...**Lanfains**



Saint-Brandan : chapelle Sainte-Eutrope

CHEMIN FAISANT ...

Manoir de Kernier

À Plouvara, ce manoir remplace un château construit aux XVII^e et XVIII^e siècles, ruiné lors de la Révolution, et dont il ne reste que deux soupiraux. C'était sans doute un lieu de passage et d'hébergement de pèlerins.

La chapelle Saint-Jacques

Datant de 1702, après avoir servi d'écuries, elle retrouve sa fonction religieuse après sa restauration en 1952. C'est une petite chapelle à plan carré (XIX^e siècle), sans clocher, avec une petite cloche sur le côté et une croix à un pignon. Dédiée à saint Jacques, peut-être par référence à un ancien relais pour les pèlerins de Compostelle.

L'église paroissiale Notre-Dame-du-Fœil

De style néogothique pour ses parties basses, elle comporte un clocher ajouré, inspiré de ceux construits dans le Finistère. Au XVII^e siècle, la commune était spécialisée dans la fabrication et le blanchiment des toiles de lin.

Le château de la Noë Sèche

Il a appartenu à Isabeau de Robien au XIV^e siècle. Constitué de trois corps de bâtiments, formant une cour intérieure, le porche d'entrée comporte une porte charretière et une porte piétonne. La tradition orale prétend que les pèlerins en marche vers Compostelle y trouvaient le couvert.

Quintin


Cette petite cité de caractère et cité mariale renferme un patrimoine historique et architectural remarquable. Le château date du XVII^e siècle et la basilique Notre-Dame-de-Délivrance est antérieure au XV^e siècle. On y vénère les reliques de saint Thurian et un fragment d'une des ceintures de la Vierge, rapporté de Terre sainte par Geoffroy Botrel (premier seigneur de Quintin). Dans le bourg, la fontaine Notre-Dame-de-Bon~Voyage est du XV^e siècle. Le baron de Quintin fit le pèlerinage de Compostelle en 1462.

La chapelle Saint-Eutrope

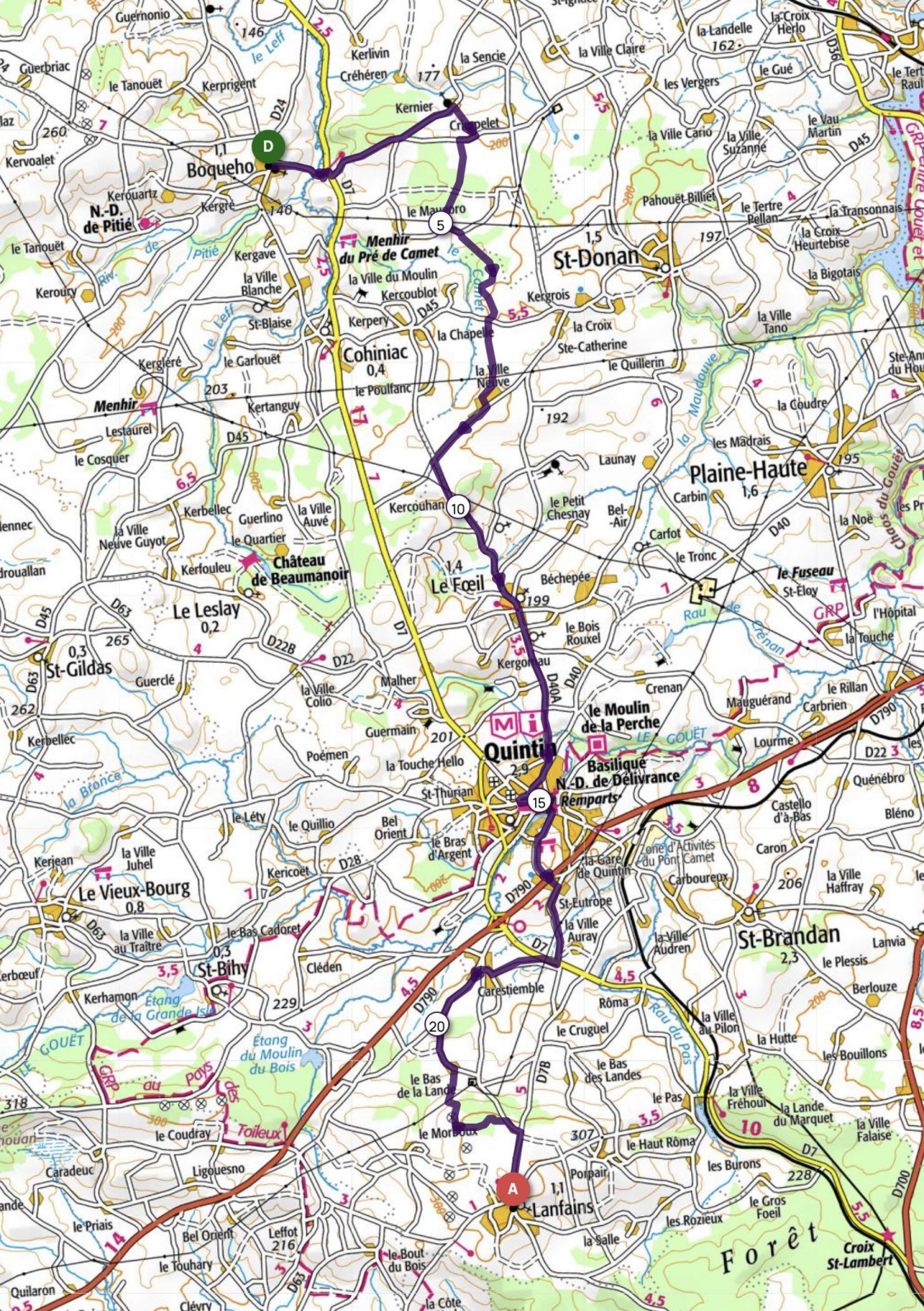
Sur le chemin, mais faisant partie de la commune de Saint-Brandan, elle aurait été construite par des pèlerins de retour de Compostelle et dédiée au culte de saint Eutrope, de Saintes, en Charente, lieu de passage des jacquets. La chapelle, qui sert de chapelle funéraire, est construite par la famille de Robien vers 1569. De style gothique, elle comporte un porche sculpté et une verrière principale ogivale. Le clocher abrite une cloche bénie en 1772. À proximité de la chapelle est conservée l'ancienne fontaine consacrée à saint Eutrope.

L'église paroissiale de Lanfains

L'église Saint-Guinganton date de 1711 et est en forme de croix latine ; elle est lambrissée. Son clocher a été restauré en 1845. Elle possède un maître-autel du XVII^e siècle et présente dans ses transepts deux magnifiques retables de la même époque. Dans le transept sud de l'église, saint Jacques figure en médaillon peint en haut et à gauche du retable. Présente en buste, tête nue et vêtu de noir, le saint porte deux coquilles sur son mantelet et tient à la main droite un petit bourdon muni d'une gourde.



L'église de Lanfains



N.-D. de Pitié

Boqueho

Menhir du Pré de Camet

Cohiniac

St-Donan

Menhir

Château de Beaumanoir

Le Fœcil

Quintin

Basilique N.-D. de Délivrance Remparts

Le Vieux-Bourg

St-Bihy

Lanfains

St-Brandan

Forêt

Croix St-Lambert

Étape Lanfains < > Saint-Caradec

29,8 km ~ 7 h 25



Merléac : chapelle Saint-Jacques de St-Léon.

Étape très agréable, bien qu'un peu longue, dont on appréciera la diversité des paysages rencontrés ainsi que la richesse botanique. Quittant Lanfains, le chemin effleure la forêt de Lorge, superbe massif boisé dans lequel subsistent les traces d'une activité minière importante, et les souvenirs plus tragiques des combats de 1799, et ceux de 1944 au cours desquels cinquante-cinq résistants trouvèrent la mort. Superbe témoin de l'industrialisation bretonne du XIX^e siècle, le barrage de Bosméléac et sa retenue d'eau de soixante hectares offrent une agréable rupture dans une réalité agricole dominée par l'élevage industriel. Véritable sentinelle du chemin, l'apôtre attend ses pèlerins dans la chapelle de Saint-Léon-Pape en Merléac. La journée s'achèvera en jouant à cache-cache avec la rigole d'Hilvern que nous retrouverons demain.

pk 0 **Lanfains**, prendre la rue en face de l'église, puis tourner à gauche et suivre la C 4 en direction du Bodéo. Au sortir du bourg, prendre à gauche à la première patte d'oie ; poursuivre tout droit au carrefour suivant. Aller à gauche en direction de la Porte Perro à l'intersection suivante. Suivre le GR® 371. Passer la ferme ; prendre un chemin creux puis, en contrebas de celui-ci, tourner à gauche. Laisser la première route sur la droite et poursuivre jusqu'à la « Côte de Kerho ». Prendre à droite et continuer tout droit jusqu'au hameau de...

pk 4,0 ~ 1 h ...**Kerho**. À l'intersection suivante, prendre à gauche puis à droite à la deuxième

intersection au lieu-dit du Vieil Argouët (pk 5,3). De nouveau sur le GR® 371, à l'intersection avec la D 44, prendre tout droit en direction de l'Argouët sur la D 41. Continuer en direction de Kergonan. À la hauteur de ce lieu-dit, emprunter à droite, entre deux maisons, un chemin de terre. Suivre le GRP longeant la rive gauche de la retenue d'eau du...

pk 9,7 ~ 2 h 20 ...**Barrage de Bosméléac**. Le traverser au barrage et tourner à gauche. Suivre la route bordée d'ormes et tourner à droite après un petit pont qui enjambe l'Oust. Traverser une aire sauvage de stationnement ; passer sur le pont qui enjambe l'Oust et suivre la **rigole d'Hilvern** sur sa rive droite. À la hauteur de la carrière, repasser sur un pont et longer la rigole sur sa rive gauche. Au pont de pierre suivant, changer de rive. Traverser une route, continuer tout droit. Après un passage en épingle à cheveux, tourner à droite à la première route. Remonter la C 5 en direction du hameau de **Kerbloux**. Poursuivre tout droit en direction de **Merléac**. Traverser le bourg et descendre vers le village de Saint-Léon-Pape, par la C 9. Passer le lieu-dit Beau-Séjour, le pont qui enjambe un ruisseau et remonter en direction de la chapelle de...

pk 16,7 ~ 4 h 10 ...la **chapelle Saint-Jacques de Saint-Léon**. De là prendre à gauche en direction de « Le Quillio », puis à droite à l'intersection suivante en direction de « Bois Boscher ». Poursuivre, prendre à gauche à la première patte d'oie ; continuer tout droit à la deuxième intersection en T, prendre à droite puis tout de suite à gauche un chemin de terre qui débouche sur la D 69 (pk 18,6) que l'on suit sur la gauche jusqu'à la Fontaine de Lorette. Prendre à gauche et remonter vers le site de la **chapelle Notre-Dame-de-Lorette**. Aller tout droit par le chemin jusqu'à la route. Prendre à droite et poursuivre jusqu'à la D 35. La traverser et rejoindre en face le centre bourg de...

pk 21,7 ~ 5 h 25 ...**Le Quillio**. À l'église, prendre à droite la D 69 en direction de Saint-Thélo puis encore à droite à la sortie du bourg en direction de la Lande du Rest, de Guernay, de la Lande de la Croix, de Commané et de...

pk 25,2 ~ 6 h 15 ...**Kerguehuic**. Dans ce dernier hameau, reprendre et longer la rigole d'Hilvern sur sa rive droite. Passer le hameau du Bâtiment (*ferme en contrebas de la rigole*). Continuer et quitter la rigole au deuxième pont, en tournant à gauche en direction de Kerdudaval. Prendre à gauche la route en contrebas de la rigole, puis rapidement un chemin d'exploitation agricole sur la droite. Au flanc du coteau, prendre à gauche pour revenir sur la rigole. Tourner à gauche et la suivre la rive gauche jusqu'au lieu-dit la Croix (*croisement avec la C 7*) : tourner à gauche et descendre vers le bourg de...

pk 29,8 ~ 7 h 25 ...**Saint-Caradec**.



Le long de la rigole d'Hilvern

CHEMIN FAISANT ...

Le lac et le barrage de Bosméléac - La rigole d'Hilvern

Le barrage du lac a été construit sur la rivière Oust, affluent de la Vilaine. Ce plan d'eau alimente le canal de Nantes à Brest par l'intermédiaire de la rigole d'Hilvern. Elle mesure plus de 62 kilomètres de long. Creusée de 1828 à 1838, elle a été réalisée par la main-d'œuvre locale qui subissait la crise des manufactures de toiles des pays de Quintin, Uzel et Loudéac. Aujourd'hui, le lac n'alimente plus la rigole, mais continue à jouer un rôle important dans la régulation des eaux de l'Oust. La rigole quant à elle a été réhabilitée par le Conseil Général des Côtes-d'Armor et sa berge a été aménagée en Voie Verte.

La chapelle Saint-Jacques de Léon-Pape

Elle aurait été fondée par les templiers du village de Saint-Léon. Au-dessus de la porte sud de la chapelle, il y a une statue de saint Jacques en majesté (XVI^e siècle) en granit polychrome, tête nue, bâton à droite et phylactère dans la main gauche. Dans la chapelle, posée sur le tabernacle du maître-autel, on trouve une autre statue de saint Jacques en majesté (XV^e siècle), en bois polychrome. Il tient un phylactère dans la main gauche. Les lambris peints, réalisés au XV^e siècle, couvrent les trois vaisseaux, les murs et les arcades de la nef. Ils relatent la vie de saint Jacques. Au sud, sa prédication : son arrestation, sa décollation, puis l'essor de son culte vers Compostelle. Au nord, sa lutte contre Philoctète ; enfin, au mur est du chœur, sur la maîtresse vitre de 1402, on peut voir la vie du Christ et celle de saint Jacques prêchant, exorcisant Hermogène, son arrestation, sa décollation, le transport de sa chasse, les miracles et saint Jacques en majesté accueillant les pèlerins à la porte de son sanctuaire.

La chapelle Notre-Dame de Lorette

Lieu de pèlerinage important sur la commune du Quillio, cette chapelle comprend, sous le porche, une quarantaine d'ex-voto. Notre-Dame-de-Lorette est depuis 1920 la patronne des aviateurs.

À proximité, se trouve la fontaine de Lorette. Sa source est dite miraculeuse pour la guérison des maux d'oreilles.

L'église paroissiale Notre-Dame du Quillio

Point de passage sur le chemin du pèlerinage de Paimpol à Josselin, on trouve ici le seul enclos paroissial du pays avec un calvaire du XVI^e siècle, en forme de « lampe de procession ». Le maître-autel de l'église est surmonté d'un ciborium en forme de cloche, doré à l'or fin qui provient de l'abbaye de Bon-Repos.

L'église de Saint-Caradec et la chapelle Saint-Marcel (étape suivante)

L'église témoigne de la richesse de la paroisse. À l'intérieur, on trouve notamment une Vierge à l'Enfant en bois polychrome du XVI^e siècle, ainsi qu'une mise au tombeau en bois polychrome datant de 1757. La chapelle Saint-Marcel est appelée aussi Notre-Dame-de-Bon-Secours. La tradition dit qu'elle a été construite près du chemin emprunté par les pèlerins de Compostelle. Dans la chapelle, statue de saint Jacques en bois polychrome, en excellent état, datant du XVIII^e siècle. Tête et pieds nus, saint Jacques porte un mantelet avec coquille et bourdon croisés. Il tient son bourdon de la main droite, la gourde pend à sa ceinture. Sur son socle, inscription « Saint Jacques ».



Le Quillio : la chapelle Notre-Dame de Lorette et sa fontaine, à proximité.



Étape Saint-Caradec < > Abbaye de Timadeuc

26,1 km ~ 6 h 20



Les bâtiments de l'abbaye de Timadeuc.

Comme promis nous retrouvons cette étonnante « rigole » à la sortie de Saint-Caradec, où elle attend le passant pour le mener très doucement vers le canal de Nantes à Brest qu'elle approvisionna longtemps en eau puisée dans la retenue de Bosméléac (située à une soixantaine de kilomètres). Étape sans problème, agréablement découpée entre rigole et villages, avant de gagner le canal et ses chênes séculaires. Ancienne vicomté, berceau de la famille des Rohan, la ville éponyme marque l'arrivée du pèlerin dans le Morbihan dont il foule déjà le chemin de halage depuis le lieu-dit Brérec en Saint-Gonnery. L'étape s'achève quelques kilomètres plus loin à l'abbaye de Timadeuc.

pk 0 **Saint-Caradec**, place du Calvaire. Prendre à gauche la direction de la mairie, passer devant la borne jacquaire « KM 105 » et aller jusqu'à la rue Nationale. Traverser et prendre la D 7 en direction de Pontivy. À l'intersection avec la rigole d'Hilvern (km 1,4), prendre à gauche et aller sur sa rive gauche ou droite (voie verte ; passage sous la Voie Express après 500 m) jusqu'à l'intersection d'un chemin agricole, site de la **tranchée de Pestuan** (panneau historique de la rigole). À sa hauteur (pk 2,3), quitter la rigole et prendre à gauche, descendre jusqu'au carrefour de la croix de Giben puis remonter tout droit jusqu'au hameau de **Kerdrain**.

À hauteur du hameau prendre à droite. À la sortie, prendre à gauche le chemin d'exploitation agricole. Monter le coteau et descendre vers le **Moulin de Beaussault**. Au calvaire (pk 4,3), prendre la route à droite, puis rapidement à gauche en direction de la chapelle de Saint-Marcel. Au pignon de celle-ci, aller à droite et remonter le chemin. À l'intersection de la route, prendre à gauche en direction

d'Hémonstoir. Passer les lieux-dits Beau Soleil, Belno et entrer dans...

pk 6,7 ~ 1 h 35 ...**Hémonstoir**. Dans le bourg passer la mairie, prendre à droite puis à gauche en direction de Loudéac. À la hauteur de la fontaine ornée de trois saints, prendre à droite la C 2, à droite en direction de Saint-Gonnery. Passer l'ancienne gare de Brérec, le ruisseau du Clio, limite départementale entre les Côtes-d'Armor et le Morbihan, remonter vers le hameau Brérec et entrer dans le bois Robert. Arrivé à la rigole d'Hilvern (pk 9,4), tourner à gauche pour la suivre (rive droite ou gauche), jusqu'à la D 768, route à 4 voies. L'enjamber en empruntant la passerelle ; suivre la rigole en traversant une première route (*suivre l'impasse des Colombes*), puis une deuxième (suivre la rue de la Rigole) pour arriver à la troisième intersection et descendre à gauche en direction de...

pk 12,0 ~ 3 h ...**Saint-Gonnery**. Au stop, tourner à gauche et prendre la rue des Deux-Ponts en direction de l'église, passer devant et remonter vers la rigole. À la hauteur de celle-ci, tourner à gauche (*rue Parcola*) et la longer la rive gauche sur 2,1 km. Passer deux intersections de routes et tourner à gauche à la troisième en direction du canal de Nantes à Brest. Passer le lieu-dit le Goaffre ; continuer tout droit jusqu'à l'intersection suivante et tourner à droite pour rejoindre...

pk 16,1 ~ 3 h 55 ... **l'écluse de Boju**. À sa hauteur tourner à gauche avant le pont et cheminer sur la rive gauche. Passer l'écluse de Kermelin, puis celle de Coët-Prat, à hauteur de laquelle on change de rive (km 18,1). Dans une courbe apparaît l'écluse du Guer avant le bourg de **Saint-Samson**, avec une passerelle d'accès à 500 m. Poursuivre sur le halage et passer le...

pk 21,2 ~ 5 h 15 ...**Port fluvial de Rohan**. Contourner le bassin à flot par la droite avant de revenir sur le halage. Passer sous un premier pont. Au deuxième et au niveau de la chapelle de Bonne-Encontre, sur l'autre rive, traverser sur le pont en empruntant la D 2 pour changer de rive et continuer sur le halage qui suit désormais la rive gauche du canal. Atteindre l'écluse de Timadeuc. À sa hauteur, prendre à gauche et remonter sur 500 m vers...

pk 26,1 ~ 6 h 20 ...**l'abbaye de Timadeuc**.

Variante : depuis le Port fluvial de Rohan (pk 22,4), il est possible de rejoindre l'abbaye de Timadeuc en suivant le GR® 37. Après avoir traversé le pont, suivre la D 2 (rue du Point du Jour) puis le balisage du GR, soit 1 km de route puis chemin creux et chemin d'exploitation ; même distance que par le chemin de halage).



Hémonstoir : les Trois-Fontaines

CHEMIN FAISANT ...

L'église paroissiale d'Hémonstoir

À l'intérieur de l'église paroissiale Saint-Arnoult, une statue en bois polychrome du XVI^e siècle représente le saint en tenue épiscopale. Les traits enfantins qu'on peut voir sur son visage sont l'une des particularités de cette œuvre. Saint-Arnoult, né vers 580, fut évêque de Metz de 613 à 628.

La fontaine Saint-Arnoult

Fontaine en granit du XVI^e, date de la formation du village. Hémonstoir vient de l'ancien breton « hen » qui signifie vieux, et de « monstoer » qui veut dire monastère. La fontaine (rue du Général-de-Gaule) comporte une niche qui abritait à l'origine la statue du saint patron, maintenant dans l'église paroissiale du même nom.

Le calvaire des Trois Fontaines

Cet édifice du XVIII^e était à l'origine à Croixanvec, petit village proche d'Hémonstoir. Ce monument a été édifié sur l'emplacement de trois sources. En granit, avec une forme de maison, il possède trois niches abritant des statues, dont celle de saint André à gauche, qui ne sont pas d'origine. La tradition orale veut qu'en ce lieu on guérissait les maladies de peau (eczémas).

Rohan

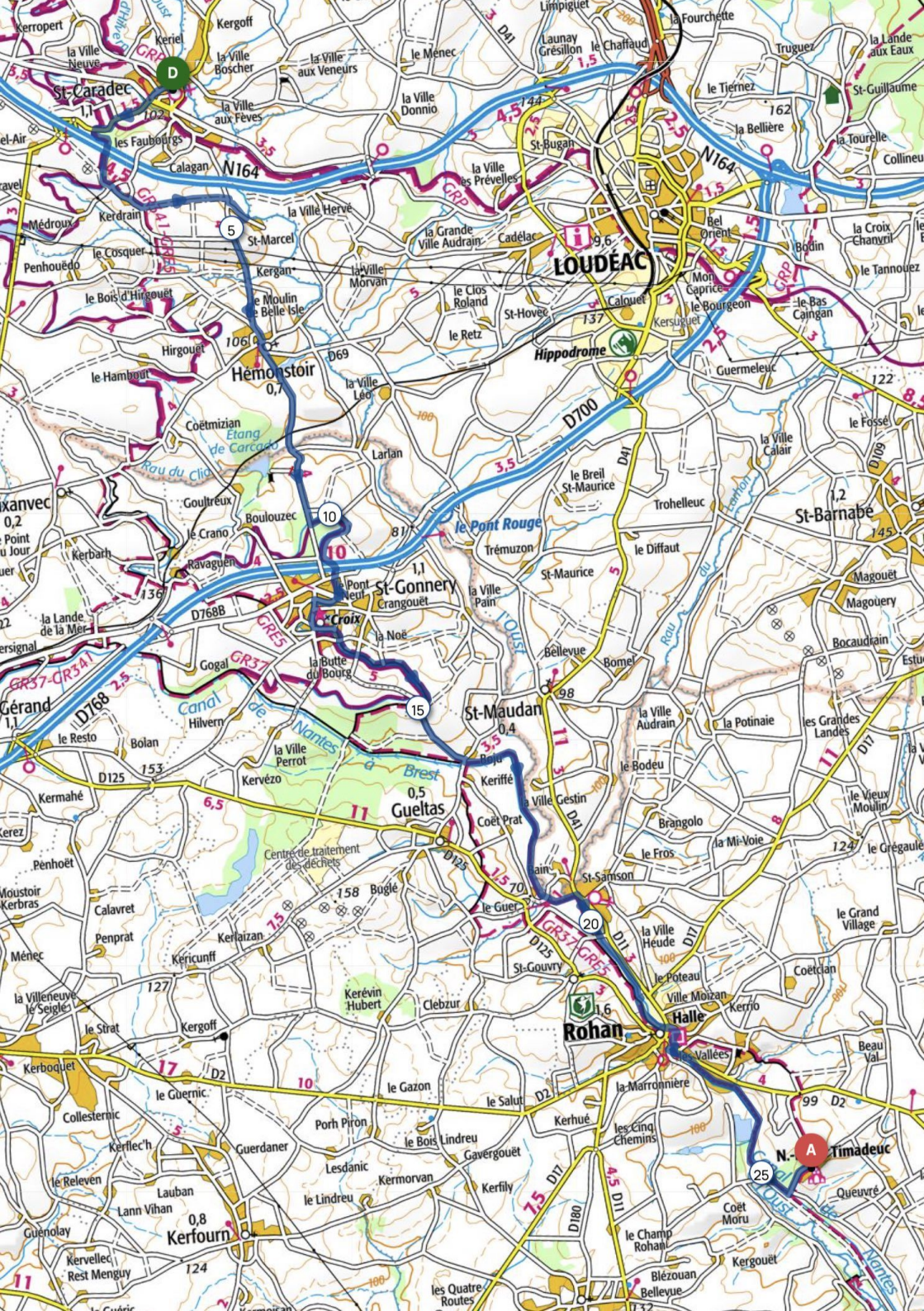
La petite cité de Rohan s'est édifiée au carrefour de voies terrestres et fluviales très anciennes, au pied d'un éperon rocheux appelé Roch'an. C'est ici qu'en 1014, Allain, fils cadet du comte de Porhoët installe sa forteresse en prenant le nom d'Allain 1^{er} de Rohan, créant une dynastie qui allait marquer l'histoire de Bretagne et celle de France.

De cette forteresse, il ne reste que l'assise d'une tour sur la rive droite de l'Oust. En revanche, sur l'emplacement de la chapelle castrale, sur la rive opposée, s'élève depuis 1510 la chapelle de Bonne-Encontre construite par Jean II de Rohan. Elle est de style gothique, avec quelques éléments romans. Elle est surtout remarquable par sa voûte qui s'appuie sur des croisées d'ogive dont les nervures diagonales et les arcs doubleaux ne reposent pas sur des chapiteaux mais pénètrent directement dans les colonnes. Les clés de voûte sont ornées d'armoiries dont les écussons à macles des Rohan.

De nombreuses fresques, remises au jour récemment, décorent les murs ; mobilier important. Le tableau du Rosaire (3,80 x 2,90 m) est une toile remarquable de 1644. De la riche statuaire, on retiendra les représentations de Notre-Dame-de-Bonne-Encontre, de saint Isidore et de saint Barthélemy (XVI^e et XVII^e siècle).



Gueltas : écluse de Coët-Prat



Étape Abbaye de Timadeuc < > Josselin

22,0 km ~ 5 h 30



Josselin : l'arrivée, face au château, le long du canal de Nantes à Brest utilisant le cours de l'Oust.

Journée digne de figurer dans nos souvenirs d'école buissonnière. Commencée dans la sérénité de l'abbaye de Timadeuc -offices chantés en grégorien- l'étape, après avoir marqué un temps près de la chapelle de Pomeleuc, s'achèvera à Josselin dont la vision du château se reflétant dans l'Oust ne manquera pas de réjouir les plus blasés.

Haut lieu jacquaire de Bretagne, la cité des Rohan conserve dans son quartier Saint-Jacques le souvenir d'un passé marqué par plusieurs pèlerinages, dont celui de Notre-Dame-du-Roncier (8 septembre), toujours très fréquenté. Les quartiers anciens de la ville méritent qu'on s'y perde, à la recherche d'un restaurant ou d'une crêperie où on dégustera crêpes de froment et galettes de blé noir en savourant du cidre doux.

pk 0 Abbaye de Timadeuc. Prendre la route qui descend vers le canal sur environ 500 m. Au canal, prendre à gauche le chemin de halage, rive gauche, que l'on suivra avant d'atteindre, après avoir passé l'écluse de l'Île,...

pk 6,7 ~ 1 h 20 ...l'**écluse de Griffet** où le pèlerin change de rive en traversant à droite le canal par une route vicinale pour retrouver le halage, rive droite, à environ 200 m après avoir franchi le cours de l'Oust. Tourner à gauche pour rejoindre, en serrant à gauche, le halage. Passer à proximité de l'écluse du Lié à un peu plus d'1 km avant d'atteindre...

pk 9,4 ~ 2 h 20 ...l'**écluse de Cadoret**. À ce niveau franchir le pont de pierre à gauche et prendre la route qui vire aussitôt à droite. La suivre pendant 3,5 km avant d'atteindre le village de **Pomeleuc** (pk 13,4). Poursuivre par le chemin qui prend naissance derrière la chapelle en direction du canal. Franchir un bras de l'Oust en empruntant le petit pont situé en contrebas. Au canal, prendre le chemin de halage, rive droite, à gauche. Après un peu plus d'1 km, traverser la D 764 dans le village de...

pk 14,7 ~ 3h30 ...**Bocneuf-la-Rivière**. Revenir sur la rive droite du canal. Longeur l'écluse de Bocneuf puis celle de Rouvray et sa passerelle métallique sur le canal (*pk 17,9*) et atteindre l'**écluse de Caradec** (*pk 19,6*). Passer sous la voie express N 24 (*passage à gauche*) et continuer sur le chemin de halage. 700 m après l'écluse de Beaufort, après le pont à droite sur le canal, au pied du château, virer à gauche pour remonter la rue du Val d'Oust ; après 50 m passer à droite, puis remonter à gauche 50 m par une ruelle, vers le centre ville et au château de...

pk 22,0 ~ 5 h 30 ...**Josselin**.

CHEMIN FAISANT ...

Pomeleuc

Au village de Pomeleuc, dans un cadre de verdure, sur le bords d'un bras de l'Oust, s'élève une chapelle (XV^e et XVIII^e siècles) dédiée à saint Mélec, aux proportions remarquables. Elle renferme entre autres, un retable du XVII^e, une Vierge à l'Enfant et un très beau bras reliquaire. Olivier Deslandes, pèlerin de Compostelle, fut inhumé en 1669 dans le cimetière de Pomeleuc. Une plaque sur un mur extérieur de la chapelle le rappelle.



La chapelle de Pomeleuc.

Le château de Josselin

Cette petite cité de caractère est marquée par la présence imposante de son château dont les assises remontent au XI^e siècle. Plusieurs fois démoli et reconstruit, il apparaît aujourd'hui, avec ses grandes murailles et ses trois tours hautes de soixante mètres, comme une forteresse féodale bien enracinée sur le rocher dominant l'Oust. Cet aspect contraste avec sa façade donnant sur la cour intérieure. Celle-ci, dotée de dix lucarnes à deux étages richement ornementées et reliées par une très belle balustrade ajourée, rappelle les châteaux du Val de Loire par son style gothique flamboyant.

La ville ancienne, sur le flanc de la colline, conserve de nombreuses maisons du XVI^e et XVII^e siècle à colombages et aux façades ornées de sculptures et la chapelle de l'hôpital Saint-Jacques avec ses 2 statues dont l'une du XVI^e siècle.



... et sa plaque commémorative.

Basilique Notre-Dame-du-Roncier de Josselin

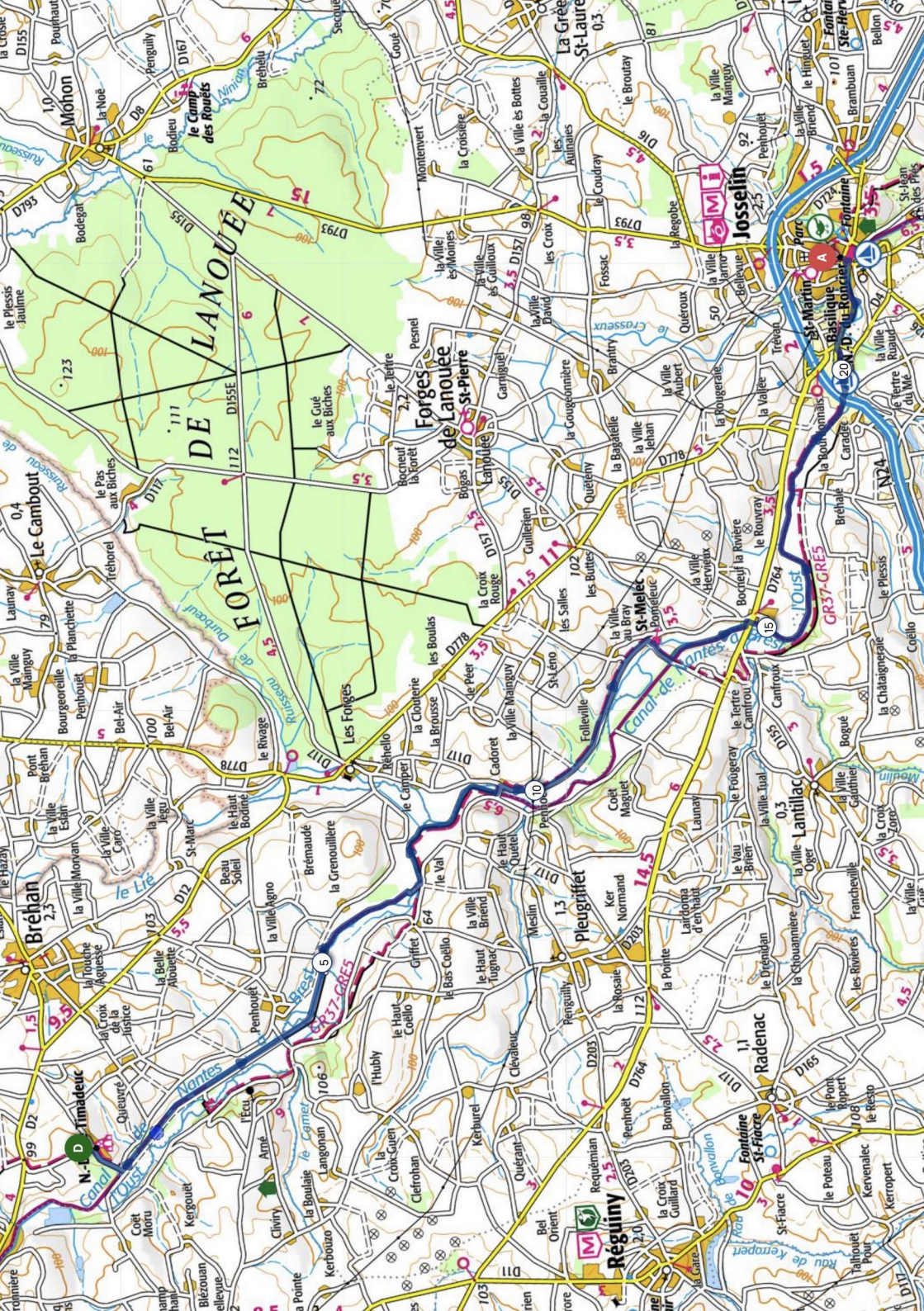
La basilique, fondée au XI^e siècle, plusieurs fois remaniée, apparaît dans un style gothique flamboyant en conservant néanmoins quelques vestiges du sanctuaire roman primitif, notamment dans le carré du transept.

On y voit, en particulier, une très belle chaire à prêcher en fer forgé (XVII^e) et les gisants d'Olivier de Clisson et de Marguerite de Rohan, son épouse (XV^e). Saint Jacques y est représenté par une statue (XVIII^e) récemment retrouvée (1995) et restaurée, en bois polychrome, ainsi que sur un vitrail sur le flanc sud de la nef.

À Josselin, ancien relais sur les chemins de Compostelle, on note une présence jacquaire bien ancrée : une rue Saint-Jacques, un hôpital Saint-Jacques et à l'intérieur de la chapelle de ce dernier, une magnifique statue de l'apôtre, du XVI^e siècle.



Josselin : la basilique Notre-Dame-du-Roncier



FORÊT DE LANOUÉE

Forges de Lanouée

Josselin

Reguiny

Radenac

Le Cambout

Brehan

Timataeur

Pleugriffet

Fontaine St-Fiacre

St-Martin

St-Laure

St-Melet

Lantillac

St-Fiacre

Mohon

le Pas aux Biches

la Ville Mangay

la Ville Morvan

Coët Moru

la Ville es Bottes

le Gué aux Biches

les Bouldas

le Haut Coello

la Ville es Monts

la Croix Rouge

le Haut Tugnac

le Haut Tugnac

la Ville es Bottes

la Croix Rouge

le Haut Tugnac

le Haut Tugnac

la Ville es Bottes

la Croix Rouge

le Haut Tugnac

le Haut Tugnac

la Ville es Bottes

la Croix Rouge

le Haut Tugnac

le Haut Tugnac

la Ville es Bottes

la Croix Rouge

le Haut Tugnac

le Haut Tugnac

la Ville es Bottes

la Croix Rouge

le Haut Tugnac

le Haut Tugnac

Étape Josselin < > Malestroit

26,2 km ~ 6 h 35



Malestroit : gîte municipal dans maison éclusière du canal de Nantes à Brest

Comme nous le rappelle l'hôpital de la chapelle de Saint-Gobrien, nous sommes bien sur un chemin de pèlerinage, impression renforcée par la présence d'une statue de l'apôtre dans l'église de Saint-Servant-sur-Oust, et de l'énigmatique borne évoquant Compostelle près de la chapelle Sainte-Catherine, en Lizio. Aujourd'hui, le chemin désert le canal pour s'aventurer dans les terres et villages du Porhoët ou « pays d'outre bois » autrefois réputé pour la qualité de son granit et le savoir faire de ses tailleurs de pierres. Retrouvé à la sortie du Roc-Saint-André, le canal traverse Malestroit.

pk 0 Josselin. Quitter la ville en empruntant le halage sur 4 km. Au pont de Saint-Gobrien, tourner à droite pour le franchir et se diriger vers le village (*superbe chapelle de pèlerinage*). Quitter le village en laissant la D 122 à droite et la chapelle à gauche. À 100 m prendre le chemin (VTT) à droite. Traverser la route et monter dans le bois jusqu'à un champ. Tourner à gauche et suivre le sentier. Puis tourner à droite et à gauche ; descendre du bois. Arrivé au chemin, prendre à droite, faire 100 m et descendre à gauche jusqu'à un passage cimenté sur un petit ruisseau. Longer le lagunage jusqu'à trouver un chemin puis une petite route à emprunter à gauche pour arriver à...

pk 6,4 ~ 1 h 35 ...Saint-Servant-sur-Oust. Passer devant l'église et prendre à droite la rue de l'Eglise et un peu plus haut la direction de Quily (*D 143, rue des Granitiers*). Avancer jusqu'au carrefour de la Croix Chanu à 650 m (*belle croix de pierre sur le talus*). Prendre tout de suite à droite la direction de la Ville Rézo. Obliquer à gauche à 450 m, passer entre les maisons et continuer par un petit chemin dans les bois. Longer un étang sur la gauche. Tourner deux fois à droite avant d'atteindre la route : la suivre à gauche et aller tout droit en passant deux carrefours. Au troisième, obliquer à gauche vers Launay, puis à droite vers...

pk 10,9 ~ 2 h 45 ...la Ville Clément qu'on laisse à droite. Descendre dans les bois. Après 150 m, prendre à gauche le chemin qui franchit le ruisseau. Après 50 m, s'engager dans le chemin qui part à

droite jusqu'au carrefour suivant. Aller tout droit en face ; monter dans le bois en suivant un sentier ; à la sortie de ce bois, prendre le chemin à gauche ; traverser le village « **le Chêne** » puis celui du **Praquet** ; continuer cette petite route. Au croisement suivant, tourner à gauche et passer devant une pierre gravée (le nombre inscrit n'est pas la date « 1763 » ; si 17 est la porte, 63 est à lire de droite à gauche : 36, le ciel) ce qui annonce la chapelle Sainte-Catherine d'Alexandrie, construite par un hospitalier de Saint-Jean-de-Jérusalem. À 300 m, prendre à droite la D 174. Traverser la D 4 avec prudence et prendre la petite route à gauche qui mène à...

pk 14,0 ~ 3 h 35 ...**la Grée-aux-Moines**. Dans ce village, tourner à gauche sur un chemin de terre. Après un kilomètre, revenir sur la route en obliquant à gauche, puis de nouveau à gauche 350 m plus loin. Traverser la **Ville Billy**. Au carrefour suivant, tourner à gauche et longer la vallée du Tromeur sur 1,3 km avant d'atteindre la D 766 près du lieu-dit...

pk 17,2 ~ 4 h 30 ...**Val Néant** (le Roc-Saint-André est à 700 m. pour le ravitaillement et rejoindre éventuellement le canal pour suivre le halage). Prendre la départementale à droite : prudence sur 250 m ! La quitter en obliquant à gauche vers la **Garenne** (pk 17,8). Dans ce hameau, tourner à gauche et progresser dans la vallée en direction du canal en virant d'abord à droite, puis à gauche à **la Ville aux Figlins** (pk 18,8). La petite route mène au canal. Prendre le halage à droite et poursuivre sur 7 km jusqu'à...

pk 26,2 ~ 6 h 35 ...**Malestroit**. Le gîte d'étape est aménagé dans la maison de l'éclusier, à l'entrée de la ville.

CHEMIN FAISANT...

Saint-Gobrien

Au milieu de ce village, aux vieilles maisons en granit, s'élève une grande chapelle entourée d'un cimetière et dédiée à saint Gobrien, évêque de Vannes au VIII^e siècle, qui se retira en ces lieux. Dans cette vaste chapelle, dont les bases remontent au XI^e, on peut voir une très riche statuaire et le tombeau du saint évêque dans le chœur. Accolé à la chapelle, un appendice à étage accueillait autrefois malades et pèlerins.

Saint-Servant-sur-Oust

Le petit bourg, avec ses belles maisons anciennes, entoure une église du XV^e au XIX^e siècle, en appareil de granit, dédiée à saint Servais. À l'intérieur, celui-ci apparaît dans un retable en bois polychrome du XVIII^e faisant pendant à une représentation de saint Jacques. Le plateau de Melan, que le chemin traverse après le village, fut un haut lieu de la Résistance au cours de la Seconde Guerre mondiale, et des événements tragiques y eurent lieu en 1944. La chapelle Sainte-Catherine et Lizio.

Bâtie sur un site templier, la construction actuelle date de 1655. Pleine de symbolique, elle était placée sur le passage des pèlerins de Compostelle (l'étrange pierre-borne, à la Régobe, en est le témoin). Un peu à l'écart du chemin, le bourg de Lizio, classé « petite cite de caractère », offre le charme des villages d'autrefois. Tout son territoire est imprégné des traces de la présence des templiers et des hospitaliers. Il faut y visiter son écomusée, son « insectarium », et le musée du poète ferrailleur à la Ville Stephan, incomparable d'ingéniosité.



Église de St-Servant-sur-Oust

Les 1000 ans de Malestroit

Cette petite cité de caractère pittoresque (dite « de caractère » comme Lizio), qui a fêté son millénaire en 1987, a gardé des traits remarquables de son passé qui s'est construit autour de son château, dont on parle déjà au X^e siècle. Celui-ci contrôlait le passage de l'Oust.

Aujourd'hui, Malestroit est un centre touristique important, rempli d'un charme que l'on découvre en parcourant ses rues étroites. On y remarque de très belles demeures des XV^e et XVI^e siècles, en pierre ou à pans de bois et encorbellements, souvent ornées de gargouilles et de sculptures drolatiques telles que cette « truie qui file » ou ce « lierre qui joue du biniou ».

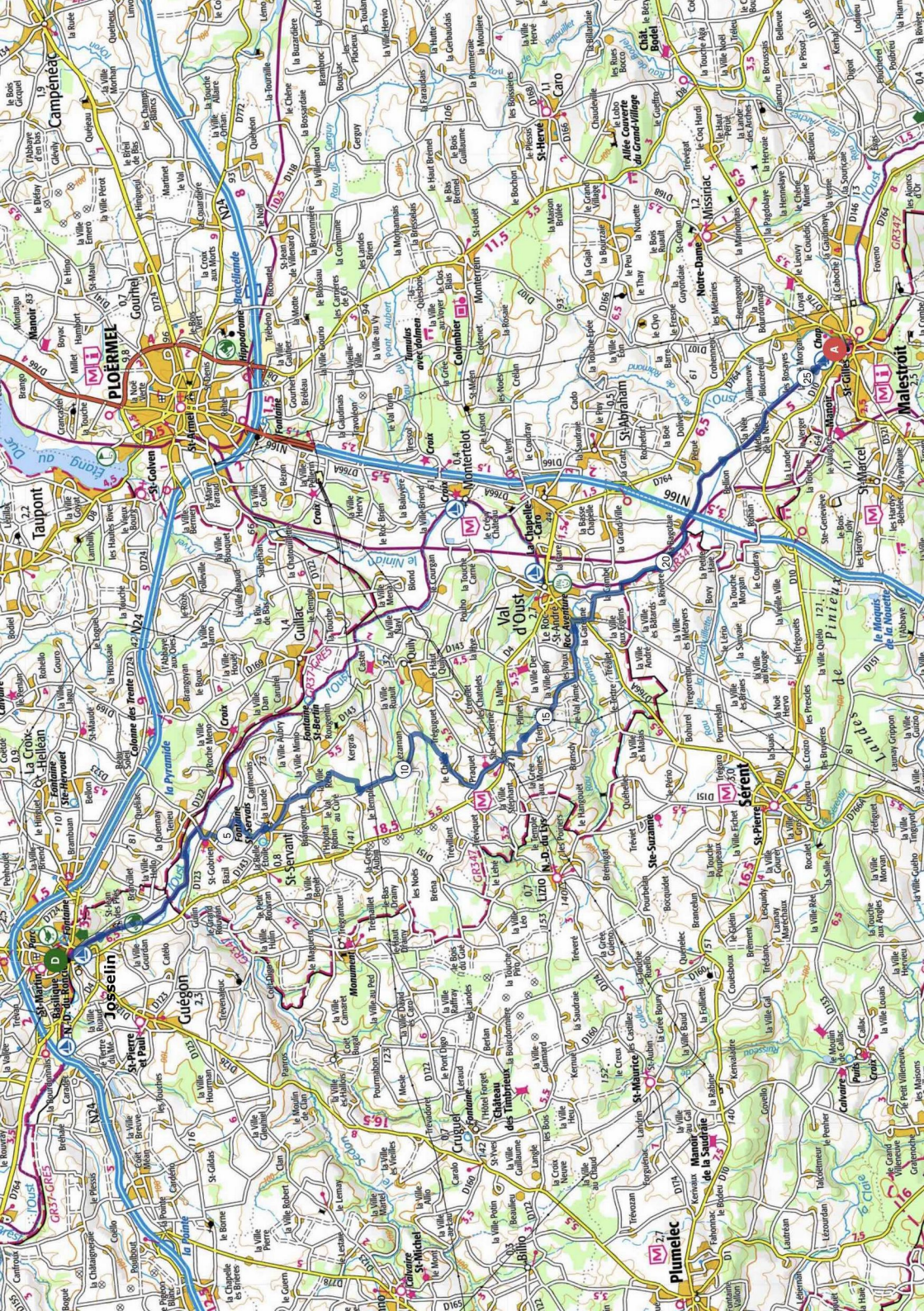
L'église Saint-Gilles, construite au XII^e, conserve de l'édifice roman primitif le chœur, le croisillon de transept et le croisillon sud. Reconstituée au XVI^e siècle, elle fut agrandie d'une seconde nef. Certains de ses vitraux, datant du XVI^e, représentent la légende de Saint-Gilles-du-Gard. Il faut voir aussi la magnifique piété en bois polychrome du XV^e, la chaire aux Sirènes, une main reliquaire en bronze argenté. L'église de Malestroit s'est enrichie d'une statue de saint Jacques datée du XVI^e siècle, provenant de la paroisse de Saint-Marcel.

Sur la rive gauche de l'Oust s'élèvent les ruines émouvantes de la Madeleine, prieuré fondé au XII^e siècle par les bénédictins. C'est ici que fut signé en 1343 la trêve de Malestroit durant la guerre de Cent Ans.

Devant la clinique des Augustines, un calvaire du XV^e présente saint Jacques avec d'autres personnages. L'histoire de la ville a aussi été marquée par la présence du monastère-clinique des Augustines dont la supérieure, mère Yvonne-Aimée, se distingua lors de la Seconde Guerre mondiale par des actes de bravoure en relation avec le maquis de Saint-Marcel, commune toute proche. La Résistance morbihannaise y avait établi son quartier général. Installée autour de la ferme de la Nouette, et soutenue par la population locale, elle compta un moment près de trois mille hommes, défiant l'occupant et le harcelant par de multiples attaques. Le 18 juin 1944, après de rudes combats, ils durent se disperser devant les Allemands qui détruisirent leur camp et incendièrent le bourg de Saint-Marcel. Nombre de résistants et d'aviateurs anglais et américains traqués par l'ennemi trouvèrent refuge au monastère. Dissimulés et soignés, ils durent leur salut aux augustines et à leur supérieure qui reçurent après la Libération plusieurs décorations.



Malestroit : maison des « singes » ou de la « truie qui file » avec ses hauts-reliefs



Étape Malestroit < > Saint-Jacut-les-Pins

24,3 km ~ 6 h



Un des moulins à vent au-dessus de Saint-Jacut-les-Pins

***Incontestablement**, Malestroit fait partie de ces cités de Caractère où le patrimoine et la douceur de vivre ordonnent la pause. Connue dès le XII^e siècle comme la « Perle de l'Oust », elle doit son essor aux bénédictins qui y fondèrent le prieuré de la Madeleine dont les ruines sont toujours visibles. Autre sujet de renommée justifiée, ses vignes et le vin de qualité qu'on y produisit jusqu'au XVI^e siècle où pommiers et cidre supplantèrent le « nectar de Bacchus ». Quoi qu'il en soit, le chemin appelle et la marche se poursuit entre canal et superbes frondaisons.*

pk 0 Malestroit. L'étape commence au gîte de l'écluse n° 25. Franchir immédiatement le pont pour rejoindre la rive ouest du canal. Passer sous un premier pont, puis un deuxième, en pierre. Suivre le chemin de halage goudronné par endroits et bientôt bordé par des maisons. Prendre à droite un passage entre deux maisons juste avant la passerelle métallique. Ce passage débouche sur une route (prudence!). La traverser et monter la rue en face (balisée GR® 347 et voie romaine). Après 300 m, obliquer à gauche et avancer sur le chemin qui s'enfonce dans un secteur boisé. Au bout d'un peu moins d'un kilomètre, juste avant la première maison, prendre à gauche un petit chemin qui aboutit après 200 m sur une route. La **chapelle Saint-Marc** et son calvaire sont situés légèrement à gauche. Le parcours continue à droite sur cette petite route jusqu'à un carrefour, à 200 m : tourner à gauche. Laisser un premier chemin de terre à droite et au bout de 300 m, prendre à droite la voie romaine sur 1,5 km. Arrivé à un carrefour à trois directions (patte d'oie), prendre la voie du milieu, en terre, et poursuivre tout droit sur environ 3 km pour atteindre la chapelle Notre-Dame de Lorette, située dans un très beau site. Prendre le C 5 à gauche au carrefour, en direction de...

pk 8,0 ~ 2 h ...**Saint-Congard.** Traverser le bourg en prenant à droite la D 764 sur 50 m, puis aller à gauche en direction de Saint-Martin-sur-Oust pour atteindre le canal. Prendre le chemin de halage sur la rive ouest / droite sur 5 km. 100 m après une ferme auberge...

pk 13,0 ~ 3 h 15 ...« **La Grange aux Moines** », prendre à droite un chemin communal. À une route


à environ 200 m, virer à gauche et emprunter tout de suite à droite (5 m) un chemin herbu ; passer une passerelle et monter. À la croix de la Batardais, après 200 m, prendre à droite puis emprunter à gauche le premier chemin creux bordé de haies. Avancer tout droit en passant près du Plessis. Le chemin, devenu empierré, traverse une petite route et se prolonge en face jusqu'à la D 777 qui conduit peu après au bourg de...

pk 15,1 ~ 3 h 45 ...**Saint-Gravé**. Virer à droite, puis à gauche juste avant l'église pour prendre un peu plus loin la direction de Malansac (D 134). Quitter cette route après 100 m. et s'engager sur celle qui part en face dans les bois. Après moins d'un kilomètre, continuer tout droit au carrefour et tourner à gauche 100 m plus loin en direction des Gressets. Prendre encore à gauche en y arrivant, puis suivre le chemin empierré après un virage à droite.

Avancer sur 500 m en passant devant un étang. Prendre ensuite le chemin à droite qui s'enfonce dans les bois. Après un virage à gauche, celui-ci bute sur un autre chemin à environ 700 m de l'étang. Prendre à droite ce chemin de desserte agricole et descendre sur 300 m. Dans un virage à droite, tourner à gauche et tout de suite à droite dans un chemin VTT à travers bois ; arriver sur petite route face au Moulin du Gué de l'Epine ; prendre à gauche sur cette route sur 250 m ; au carrefour, prendre à droite ; passer le pont de pierre sur l'Arz et tourner immédiatement à gauche. Au bout d'un kilomètre, trouver...

pk 19,2 ~ 4 h 45 ...**Le Vau d'Arz d'Isagnon** où se trouve le gîte Pégase. Plus loin, au carrefour, prendre à gauche (GR® 38) en direction des lieux-dits « Isagnon » et « chez Charles ». Après un peu moins de 800 m, continuer à droite sur le chemin qui s'étire parmi les pins sur 2 km environ. Atteindre une clairière avec un carrefour à plusieurs directions. S'engager en face et tout droit sur la Butte des Cinq Moulins. Prendre à droite après le troisième moulin ; le chemin bordé de terres agricoles ; suivre ce chemin à gauche (*on aperçoit les clochers de Saint-Jacut*) jusqu'à une route qui mène à...

pk 24,3 ~ 6 h ...**Saint-Jacut-les-Pins**.



*Calvaire des 4 évangélistes
près de la chapelle St-Marc.*

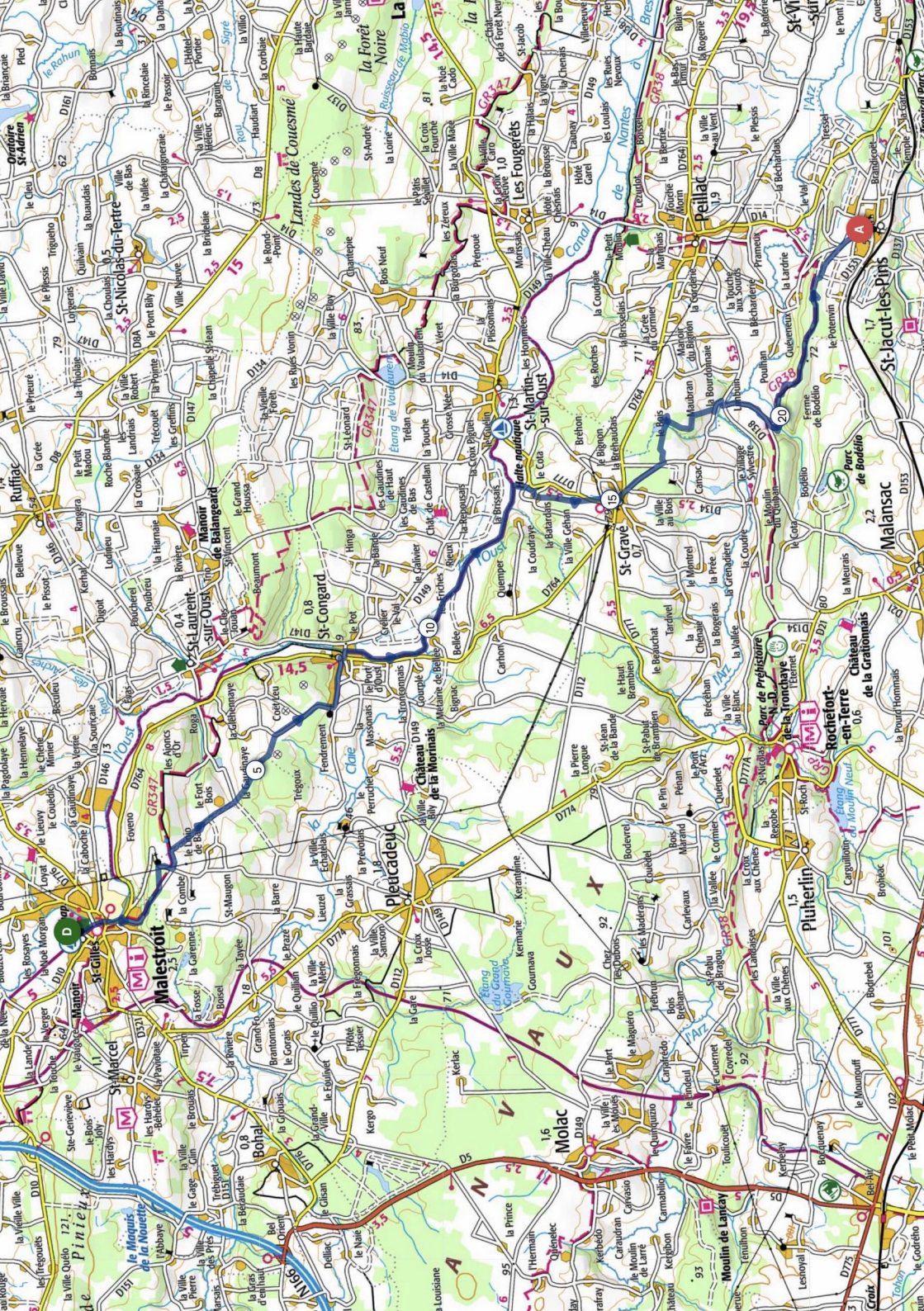
CHEMIN FAISANT...

Le parc de Bodélio, ou parc de Rochefort, créé en 1400 par les seigneurs de Rochefort, est une propriété de trois cent soixante-sept hectares abritée par un mur d'enceinte haut de trois mètres et d'une longueur de onze kilomètres. La construction, terminée en 1425, étonne par son état de conservation. On y a surtout exploité la forêt. À l'intérieur de l'enceinte existe un lieu-dit Saint-Jacques où s'élevait autrefois une chapelle du même nom. La tradition dit que c'était une étape pour les pèlerins de Compostelle. Ils y auraient été pris en charge par des moines de Malansac qui les conduisaient jusqu'à Rieux pour leur faire traverser la Vilaine.

Vau Bily et la Butte des Cinq Moulins

La croix de Vau Bily est située sur un éperon rocheux dominant à pic une étroite vallée où coulent des ruisseaux qui aboutissent à l'Arz. Très beau panorama sur la vallée de l'Arz, la campagne de Saint-Gravé et sur le château du Brossais.

À l'extrémité d'une crête boisée de pins maritimes ont été bâtis au XVII^e siècle cinq moulins à vent qui ont bien résisté au temps, malgré l'abandon de leur exploitation. On peut visiter l'un deux, récemment restauré par la commune de Saint-Jacut.



Étape Malestroit < > Rochefort-en-Terre (variante)

19,8 km ~ 4 h 50



Centre de Rochefort-en-Terre

Aujourd'hui, nous délaissions les rectitudes de l'Oust pour renouer avec la ligne brisée des chemins de contrebande. Ceux-ci se composent d'un lot de petites routes et de dessertes agricoles agrémentées de bois et de landes, le tout dénué du plus petit soupçon d'agressivité. Ajoncs, genêts, bruyères, ruines de moulins à vent sur les hauteurs, rien ne manque à l'inventaire pour que ces paysages nous rappellent résolument que nous sommes en Bretagne. Cette très courte étape s'achève dans l'une de ces cités de caractère où l'histoire se lit dans les pierres : Rochefort-en-Terre, qu'on prendra le temps de visiter de fond en comble.

pk 0 Quitter **Malestroit** au gîte de l'écluse n° 25. Franchir immédiatement le pont pour rejoindre la rive ouest du canal. Passer sous un premier pont, puis un deuxième, en pierre. Suivre le chemin de halage goudronné par endroits et bientôt bordé par des maisons. Prendre à droite un passage entre deux maisons juste avant la passerelle métallique. Ce passage débouche sur une route (*attention, danger !*). La traverser et monter la rue en face (*balisée GR® 347 et voie romaine*). Après 300 m, obliquer à gauche et avancer sur le chemin qui s'enfonce dans un secteur boisé. Au bout d'un kilomètre, juste avant la première maison, prendre à gauche un petit chemin qui aboutit après 200 m sur une route. La chapelle Saint-Marc et son calvaire sont situés légèrement à gauche. Le parcours continue à droite sur cette petite route jusqu'au carrefour à 200 m : tourner à gauche. Laisser un premier chemin de terre à droite et prendre le second, toujours à droite (*ici on quitte le GR*). La voie romaine s'étire sur 1,5 km avant de parvenir à un carrefour à trois directions. Prendre la voie à droite et 20 m plus loin, le chemin qui s'engage à gauche dans les bois. Faire un bon kilomètre pour atteindre...

pk 5,5 ~ 1 h 20 ...**Trégoux**. Poursuivre à gauche la route qui traverse le village en direction de Saint-Congard. Descendre dans la vallée en laissant deux chemins de terre à droite. S'engager sur le troisième, toujours à droite, après 1 km. Ce chemin traverse deux bras de la rivière La Claie et aboutit

au Moulin-Lainé. Monter la route qui après environ 100 m, tourne à droite. À 50 m après le virage, prendre un chemin sur la gauche ; au bout tourner à droite puis serrer à gauche et suivre la route sur 300 m pour emprunter à droite une route empierrée et ensuite la route à gauche sur 1,5 km jusqu'au centre de...

pk 9,0 ~ 2 h 15 ...**Pleucadeuc**. Serrer à droite après l'intersection (*très beau calvaire avec la statue de saint Jacques*) avec l'avenue des Sports, passer à gauche de l'église. Virer à gauche au carrefour. À 200 m, laisser à droite le carrefour vers Molac et après un peu moins de 150 m, prendre à droite l'Impasse de la Tricotine et continuer tout droit pour s'engager dans le bois « Pierre aux Bassins ». Après un kilomètre, atteindre un chemin. Le suivre en tournant à gauche, puis à droite 250 m plus loin. Le chemin, carrossable sur 300 m (Kerantoine), se transforme en petit sentier en pénétrant dans une zone boisée, puis débouche dans les champs. Suivre le chemin d'exploitation entre deux champs sur 500 m et tourner à gauche ; après 700 m arriver à la ferme de la Maraudière. Tourner à droite et suivre la route jusqu'au croisement à environ 1200 m ; prendre à gauche et suivre la route sur 600 m, puis prendre à droite vers Bodrevel sur 1 km. Au carrefour descendre à droite et traverser le village de Bois Marand pour arriver à la...

pk 16,0 ~ 4 h ...**la chapelle de Bon Réconfort (XVI^e – XIX^e siècle)**. Pour visiter la chapelle, vous pouvez téléphoner au 02 97 43 32 05 pour obtenir la clé (*magnifique Christ du XIV^e siècle*). Descendre la route jusqu'au pont qui enjambe l'Arz. Se diriger vers le village de Quénelet. Immédiatement après ce village, s'engager à droite sur un chemin qui s'enfonce dans le bois (GR). Passer le jeu de boules et prendre aussitôt à gauche le sentier qui monte à flanc de coteau. Arrivé au sommet, obliquer à gauche dans la clairière ; passer devant une croix avant d'atteindre la D 777A (déviation de Rochefort). Traverser la route et bifurquer à gauche pour prendre un chemin sur la droite dans les bois. Revenir sur la route sur 10 m et prendre immédiatement à gauche le chemin qui s'enfonce dans les bois et qui conduit, 500 m plus loin, au gîte d'étape de Pont-aux-Roux sur la gauche. Le chemin se poursuit à droite. Après 600 m et avoir commencé à longer un lotissement, emprunter à gauche un sentier qui mène à la chapelle Saint-Roch ; passer deux barrières (*bien refermer après passage*) et descendre à droite pour rejoindre la départementale, aller à gauche vers le centre de...

pk 19,8 ~ 4 h 50 ...**Rochefort-en-Terre**.



Malestroit : le canal et l'Oust

CHEMIN FAISANT ...

Après avoir quitté les bords de l'Oust et gravi le coteau, on découvre sur le plateau, en abordant la commune de Pleucadeuc, la chapelle Saint-Marc qui honore en fait les quatre évangélistes. Ils y ont tous leur statue. Sur le placistre a été édifié au XV^e siècle un calvaire dont le sommet quadrilatère représente la crucifixion. Sur le fût, apparaît en bas-relief, parmi d'autres personnages, un saint Jacques en cotte, surcot, petit chapeau et gros bourdon.

Traversée d'ouest en est sur sept kilomètres et demi par la Claie, rivière affluent de l'Oust, la

commune de **Pleucadeuc** présente des paysages verdoyants et paisibles. Elle est riche de nombreux châteaux, chapelles, calvaires et vestiges de la civilisation mégalithique. Le site de la Pierre aux Bassins, au sud du bourg, se compose de menhirs alignés et en cercles concentriques (cromlechs) également espacés. Il s'agit, sans doute, d'une sépulture celte.

La chapelle Notre-Dame-de-Bon-Réconfort (XVI^e – XIX^e siècles), située sur la commune de Pluherlin, entre les villages de Bodevrel et Quénelet, est surtout intéressante par le crucifix qu'elle renferme (XIII^e). Il se caractérise par des dimensions exceptionnelles. En bois polychrome, il présente aux extrémités de la croix, dans des cartouches quadrilobées, le symbole des quatre évangélistes, travaillé en bas-relief.

Rochefort-en-Terre

Cette « petite cité de caractère » bâtie sur une crête rocheuse, au-dessus de la vallée du Gueuzon, est l'un des plus pittoresques villages de la Bretagne intérieure. Son patrimoine architectural est très bien préservé, hormis son château. Celui-ci fut démantelé par les armées républicaines en 1793, en représailles d'une révolte populaire, appuyée par les chouans, qui s'opposait à la conscription de trois mille hommes, décrétée par la Convention. Au début du XX^e siècle, une famille de peintres américains, les Klots, s'éprend de ce lieu et s'y installe en achetant les ruines du château. Sur les communs, elle élève un élégant manoir Renaissance. Cette propriété appartient aujourd'hui au conseil général du Morbihan. Elle est ouverte au public et on y expose mobilier et peintures. Les magnifiques demeures des XVI^e, XVII^e et XVIII^e siècles remises en valeur et les crues pavées, abondamment fleuries, donnent à la cité un air féérique.

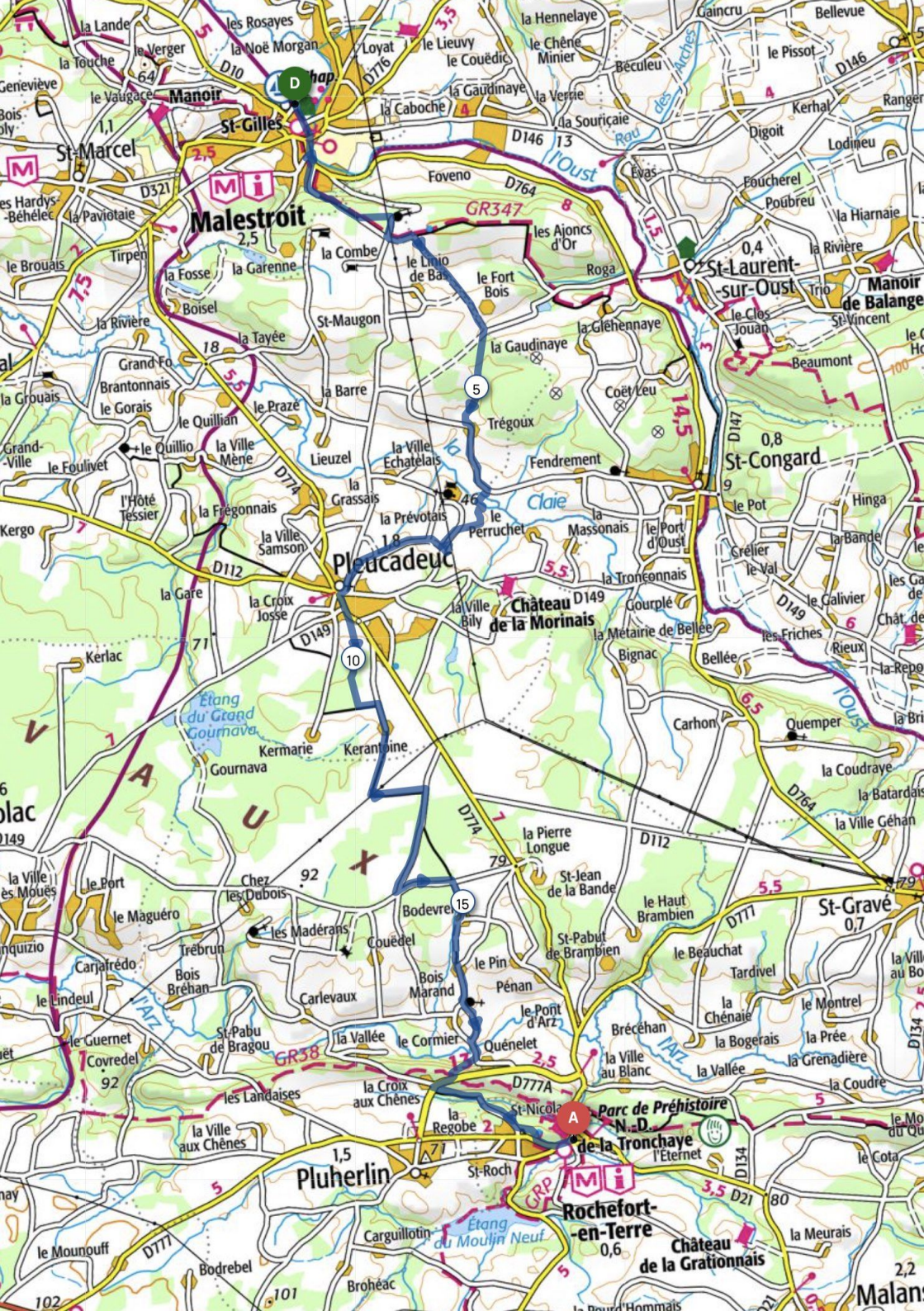
L'église **Notre-Dame-de-la-Tronchaye** honore une statue de la Vierge, découverte par une bergère dans un bois (d'où son nom). Elle est le centre d'un important pèlerinage, le dimanche suivant le 15 août. Du sanctuaire d'origine (XII^e) il ne demeure guère que le clocher à l'allure de tour fortifiée. Élevée en collégiale en 1498, puis tréviale et finalement paroissiale en 1802, l'église a été maintes fois remaniée.

Sa façade principale au nord date de 1533. Elle se compose de quatre pignons percés de baies de style flamboyant. À l'intérieur, la statue de Notre-Dame-de-la-Tronchaye est présentée au-dessus de l'autel de la nef sud. On remarque quelques belles œuvres d'art, comme la tribune en bois sculpté, provenant d'un ancien jubé, un retable en pierre blanche au fond du chœur, les statues en bois de sainte Anne et de saint René.

Le beau calvaire extérieur rappelle l'existence en ce lieu de l'ancien cimetière. Cette œuvre du XVI^e siècle présente plusieurs étages de sculptures. On voit à la base du fût un saint Jacques en pèlerin en compagnie de saint Jean-Baptiste, saint Pierre et saint Paul.



Église de Pleucadeuc



Étape Rochefort-en-Terre < > Saint-Jacut (variante)

12,1 km ~ 3 h



Redon : péniche entrant dans l'écluse entre le canal de Nantes à Brest et le port.

Est-il utile de redire ici que, dans leurs pires excès, les sommets bretons demeurent tout ce qu'il y a de raisonnable ? Pas d'efforts inconsidérés donc sur le planning d'aujourd'hui, ni de rencontres exceptionnelles passé les sites de la Croix de Vau Bily et la Butte des Moulins en Saint-Jacut-les-Pins. L'approche de Redon nous offre un premier et très modeste aperçu des marais qui entourent la ville. Le pèlerin solitaire et silencieux peut, à certaines heures du jour et selon saison, y rencontrer diverses espèces d'oiseaux migrateurs ou sédentaires, et quelques familles de locataires à demeure (ragondins, loutres, couleuvres et autres familiers des lieux).

pk 0 Rochefort-en-Terre. Le chemin emprunte la rue Centrale des Scourtets, la place du Puits et la place des Halles. Au fond de cette dernière, prendre à gauche une venelle (GR) qui descend un escalier pour aboutir à la **D 774**. La suivre à gauche et après 100 m, tourner à droite à la rivière, sur le chemin balisé **GR 38, direction Peillac**. Cent mètres plus loin, attaquer la montée par un chemin rocailleux bordé à droite de murs et de grillage. À la première bifurcation, obliquer à droite en suivant le mur un moment. Franchir un talus et une dalle rocheuse, prendre à droite en atteignant la crête, puis à nouveau à droite en arrivant sur une petite route.

Passer **Guenfol** et longer le parc de préhistoire sur la droite (avec ses dinosaures). Laisser une route à gauche dans un village et, après une croix en schiste, parvenir à un carrefour. Prendre à gauche la direction **Saint-Gravé-La Gacilly**. Traverser aussitôt la route et prendre le sentier à droite sur 700 m. En bout de sentier prendre la route à gauche, puis immédiatement à droite, direction « Chez Benet ».

Après la ferme d'élevage, la route devient chemin de terre. Le suivre tout droit sur 800 m pour aboutir à une route près des ruines de l'ancien couvent de Bodelio. Prendre la route à droite sur 400 m pour arriver à la hauteur du mur d'enceinte du...

pk 6,0 ~ 1 h 30 ... **Parc de Bodélio** à gauche. Prendre à gauche le chemin qui longe le mur en sous-bois sur 1,5 km. Il mène à deux petits ponts. Après le second, avancer de quelques pas et tourner à gauche pour rejoindre le ruisseau ; le suivre sur 400 m. On arrive à une route et on trouve le chemin (A 8bis) qui vient de Malestroit ; tourner à droite et suivre le balisage du GR 38 passer devant les lieux-dits Chez Charles et les Izagnons. Après un peu moins de 800 m, continuer à droite sur le chemin qui s'étire parmi les pins sur 2 km environ. Atteindre une clairière avec un carrefour à plusieurs directions. S'engager en face et tout droit sur la **Butte des Cinq Moulins**. Prendre à droite après le troisième moulin ; suivre le chemin bordant des terres agricoles ; suivre ce chemin à gauche (on aperçoit les clochers de Saint-Jacut) jusqu'à une route qui mène à...

pk 12,1 ~ 3 h 00 ... **Saint-Jacut-les-Pins**.

CHEMIN FAISANT...

Malansac et Bodélio

En gravissant le flanc de la Grée, à la sortie de Rochefort, les veines de schiste bleu affleurent sur le chemin. Un peu plus loin, sur le plateau, aux villages de Gwenfol et de la Croix-Neuve, nous sommes au cœur du site ardoisier de Malansac. Ici pendant plusieurs siècles, la roche a été extraite de puits souvent très profonds (jusqu'à cent vingt mètres). Cette roche était taillée et on en tirait de l'ardoise pour les toitures, des moellons pour la construction ou des palis pour les clôtures. L'exploitation a cessé depuis 1948 et les puits d'extraction se sont remplis d'eau formant des petits lacs aux eaux bleutées. Sur ce massif ardoisier s'est ouvert en 1988 un parc de la Préhistoire. On y a reconstitué des scènes de la vie quotidienne des hommes qui vécurent de 450 000 à 2 000 ans avant notre ère : campements, chasse, pêche, outils... Le parc présente également quelques spécimens impressionnants de dinosaures en taille réelle.

Le parc de Bodélio, ou parc de Rochefort, créé en 1400 par les seigneurs de Rochefort, est une propriété de trois cent soixante-sept hectares abritée par un mur de clôture haut de trois mètres et d'une longueur de onze kilomètres. La construction, terminée en 1425, étonne par son état de conservation. On y a surtout exploité la forêt. À l'intérieur de l'enceinte existe un lieu-dit Saint-Jacques où s'élevait autrefois une chapelle du même nom. La tradition dit que c'était une étape pour les pèlerins de Compostelle. Ils y auraient été pris en charge par des moines de Malansac qui les conduisaient jusqu'à Rieux pour leur faire traverser la Vilaine.

Vau Bily et la Butte des Cinq Moulins

La croix de Vau Bily est située sur un éperon rocheux dominant à pic une étroite vallée où coulent des ruisseaux qui aboutissent à l'Arz. Très beau panorama sur la vallée de l'Arz, la campagne de Saint-Gravé et sur le château du Brossais. À l'extrémité d'une crête boisée de pins maritimes ont été bâtis au XVII^e siècle cinq moulins à vent qui ont bien résisté au temps, malgré l'abandon de leur exploitation. On peut visiter l'un deux, récemment restauré par la commune de Saint-Jacut.



St-Jacut-sur-Loire

St-Jacut-sur-Loire (2.2) is a town in the Mayenne department, France, situated on the left bank of the Loire River. It is a suburb of Angers, located approximately 10 km from the city center. The town is known for its historical architecture and its proximity to the Loire Valley wine region.

Geography and Climate: The town is located in a valley, with the Loire River flowing through it. The climate is temperate, with mild winters and warm summers. The surrounding area is characterized by rolling hills and vineyards.

Key Landmarks and Attractions:

- Château de Bodello** (2.2): A large, historic chateau with a park, located in the center of the town.
- Parc de Bodello** (2.2): A large park surrounding the chateau, featuring a lake and various recreational facilities.
- Musée** (2.2): A museum dedicated to the history and culture of the region.
- Golf de Caden** (5.84): A golf course located in the town of Caden, approximately 10 km from St-Jacut-sur-Loire.
- St-Gorgon** (5.7): A small town located on the right bank of the Loire River, approximately 10 km from St-Jacut-sur-Loire.

Transportation: The town is well-served by the A10 highway, which connects Angers to Saumur. The N101 road also provides access to the town. The Loire Valley train line (LGV) passes through the town, with a station in Angers.

Local Economy: The local economy is primarily based on agriculture, particularly viticulture. The town is also a center for services and retail, with a variety of shops and businesses.

Population: The population of St-Jacut-sur-Loire is approximately 10,000 people, making it a medium-sized town. The population is diverse, with a mix of local and non-local residents.

Étape Saint-Jacut < > Redon

15,1 km ~ 3 h 45



Redon : le pont tournant de voie ferrée, récemment restauré.

La présente étape est une petite étape de transition pour raccorder la Voie de la Pointe Saint Mathieu venant du Finistère ou celle du Pays de Morlaix à celle de l'abbaye de Beauport. Elle permet ainsi de rejoindre Redon et de continuer votre chemin vers Clisson et au-delà vers la Voie de Tours.

Description

pk 0 ...**Saint-Jacut-les-Pins**. Traverser le bourg par la D 153 en passant devant l'église. Au cimetière prendre à droite et suivre la route qui longe la voie ferrée jusqu'au carrefour. Prendre à gauche (nord), puis à droite 100 m plus loin un chemin de terre au milieu des champs qui débouche sur un autre chemin. Tourner à droite, franchir un pont et continuer jusqu'à la chaussée goudronnée.

Prendre à gauche et atteindre **le Temple**, sur la D 153. Obliquer à droite, traverser la route et s'engager aussitôt sur le chemin empierré à gauche jusqu'à la D 14. La suivre à droite sur 200 m jusqu'à un jardin à gauche, le traverser et longer les sapins en face. Virer à gauche (nord), puis au sommet d'une côte, à droite dans un large chemin. Après 700 m, atteindre la...

pk 4,0 ~ 1 h ...**Chapelle Saint-Barnabé**. Descendre à gauche le chemin qui mène vers **Cousnongle**. Au premier carrefour de chemins, tourner à droite, traverser le village sur 400 m, puis s'engager à droite sur un chemin en sous-bois qui longe le marais de la Vacherie. Après 1200 m, on revient sur la D 153. Tourner à gauche et franchir le pont sur l'Arz. Un peu plus loin, au carrefour, virer à gauche sur 200 m. Prendre le petit chemin à droite qui serpente dans le bois et passe derrière le village de la Vacherie. Au pylône électrique, prendre le chemin à droite puis 20 m plus loin un chemin à gauche jusqu'à la route que l'on traverse en face (près de la déchetterie). Suivre ce chemin dans les bois jusqu'à la...

pk 7,5 ~ 1 h 50 ...**D 764**. Traverser cette route et prendre en face un chemin qui la longe un moment sur sa gauche en descendant. Le chemin vire plus bas à droite. Le suivre tout droit sur 800 m et

parvenir à une route. La prendre à droite et atteindre les bords de l'Oust. Les suivre jusqu'à une aire de pique-nique située au bas du vieux bourg de **Saint-Perreux**, près d'une chapelle (statue de Saint-Jacques à l'intérieur) située dans le cimetière à 1,5 km. Poursuivre en passant sous le pont-cadre pour continuer à longer l'Oust sur 800 m. Longer les bâtiments municipaux et arriver sur la D 153A à prendre à gauche jusqu'à la D 764 en restant sur le coté gauche. La suivre sur 700 m puis avant un pont franchissant la canal, tourner à gauche puis obliquer à droite pour suivre ce canal en direction de Redon. Poursuivre toujours sur le même halage jusqu'au pont-tournant à 2,5 km. L'emprunter, ou le pont juste après, pour traverser le canal de Nantes à Brest. Continuer à droite sur 100 m sur le Quai de Brest avant de serrer à gauche (rue Grand Cour) pour atteindre la Grande Rue, remarquable par ses maisons aux pans de bois. La prendre à gauche sur 250 m. Laisser à droite la Tour Romane et continuer pour arriver à la Maison du Tourisme au centre de...

pk 15,1 ~ 3 h 45 ...Redon.

CHEMIN FAISANT...

Redon, cité religieuse

Redon doit son importance au développement d'une abbaye bénédictine jadis très influente : sa fondation par Conwoïon et six de ses compagnons remonte à 832, au carrefour des deux cours d'eau les plus importants de Bretagne : la Vilaine et l'Oust. Ces vallées, lieux de passage et de trafic, constituaient une position stratégique remarquable.

Nominoë, chef breton, s'appuie sur l'abbaye de Conwoïon pour affermir son pouvoir. C'est à Ballon, à Bains-sur-Oust, à quelques kilomètres de Redon, qu'il bat les Francs de Charles le Chauve en 845 et offre son indépendance à la Bretagne, qu'elle conservera jusqu'en 1532. L'abbaye joue un rôle culturel, spirituel, politique, puis économique : un commerce important s'établit entre l'intérieur du massif armoricain et la mer par le port de Redon. L'abbaye de Redon est l'objet d'importants pèlerinages, sources de revenus, contribuant aussi à sa renommée.

Redon, cité portuaire

L'importance du port, accès maritime de la capitale Rennes, connaît une certaine splendeur grâce au commerce (sel, vins d'Aunis, épices, étoffes, poisson, fer d'Espagne...). On exporte bois, grains, laine. La construction navale se développe.

Redon, son patrimoine

L'abbatiale Saint-Sauveur : la nef, seul vestige de cette abbaye romane, est fort belle.

Le vieux port : ici la Vilaine croise le canal de Nantes à Brest depuis 1849. Quai Duguay-Trouin : très belles demeures d'armateurs des XVII^e et XVIII^e siècles. Remarquables lucarnes en tuffeau et balcons en fer forgé. Les rez-de-chaussée servaient d'entrepôts aux marchandises débarquées des trois-mâts. Château du Mail, rue du Plessis. Hôtels particuliers et greniers à sel, rue du Port. Sur le quai Saint-Jacques, voir l'ancienne maison Saint-Jacques.

Redon, le couvent des Calvairiennes

Il fut fondé en 1641 pour accueillir une nouvelle congrégation qui prospéra jusqu'à la Révolution et végea encore jusque vers 1820. Les bâtiments furent alors rachetés et restaurés par « les Dames de la Retraite » qui y rajoutèrent une école qui devint pensionnat, fermé au début du XX^e siècle puis remplacé par un institut pour handicapés. Devenue propriétaire des lieux, la ville de Redon en a entrepris peu à peu la restauration. L'église est partagée en deux : la nef ouverte au public est en assez bon état mais, derrière l'autel, la partie réservée aux moniales cloîtrées demande encore restauration.

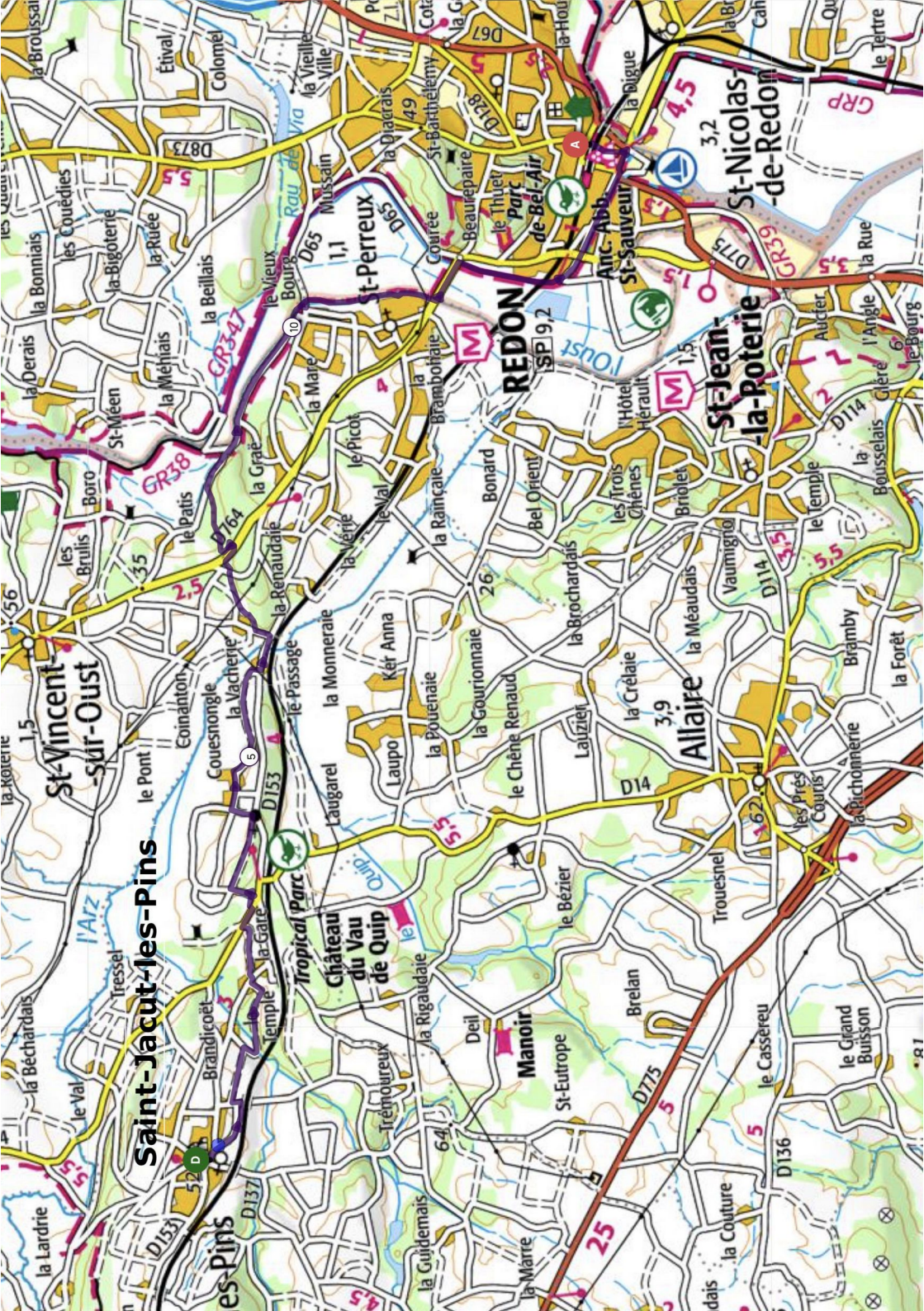
Le cloître existe toujours et se visite. En entrant dans l'enclos du couvent, on est accueilli par une statue contemporaine de saint Jacques, œuvre de Mr Baudet, « tailleur de pierre » retraité demeurant à Clisson. Le corps de logis le plus récent héberge en particulier un gîte d'étape pour pèlerins de saint Jacques et de saint Michel.



*Tampon pour crédencial
à la Maison du tourisme de Redon.*



Redon : la Vilaine vers Rennes.



Étape Redon < > Guenrouët

32,8 km ~ 8 h 10



Redon : le port de plaisance.

Où que vous soyez hébergés dans Redon - Couvent des Calvairiennes (à voir son cloître et sa chapelle des sœurs) ou dans un autre hébergement, vous pourrez remarquer nombre de monuments ou édifices du Moyen Âge, comme l'église Saint-Sauveur, sa tour gothique, le cloître, vestige de l'abbaye Saint-Sauveur (et si vous avez la possibilité, son souterrain partant de l'extrémité du cloître dans le collège Saint-Sauveur et donnant à l'époque sur la Vilaine, avant la création d'une enceinte fortifiée), ses belles demeures du XV^e et XVI^e s., avant de repartir en direction de la Vilaine vers le quai Saint-Jacques où se trouve la maison Saint-Jacques et point de départ des pèlerins qui partaient en bateau par la Vilaine vers la mer, ainsi que la stèle de saint Jacques inaugurée en 2003, avant le rejoindre le pont sur la Vilaine, départ de cette étape.

Vous passerez auprès du passé industriel et commercial de Redon, par les quais, bassins et entrepôts témoignant de l'importance des échanges fluviaux de la cité et de ses proches voisins dont Saint-Nicolas est un exemple. Si ce trafic est aujourd'hui abandonné, il était encore actif jusque dans les années soixante-dix ; la construction du barrage d'Arzal modifia considérablement la navigation dans le bassin de basse Vilaine. A voir le musée de la Batellerie.

Quoi qu'il en soit, le pèlerin ne manquera pas de saluer la double représentation de son patron dans la chapelle Saint-Jacques du Bellion, en Fégréac, après avoir tenté d'apercevoir – pour peu que la végétation le lui permette – les ruines de la citadelle de Rieux sur la rive opposée. Un passage à gué existait dès l'antiquité entre Rieux et le Bellion, remplacé au Moyen Âge par un pont en bois ; celui-ci est aujourd'hui disparu.

L'étape ne présente pas de difficultés particulières.

pk 0 Redon, départ de la Maison du Tourisme, place de la République, aller rue Joseph Desmars jusqu'au Quai Saint-Jacques. Continuer à droite sur 200 m et passer sur le pont de la Vilaine. Franchir l'écluse de la Digue du canal de Nantes à Brest et suivre à gauche le « Quai de l'Écluse » puis le chemin de halage (en face on aperçoit Saint-Nicolas-de-Redon). Suivre sur ce chemin jusqu'au troisième pont que l'on franchit (*pk 3,2*) pour être au niveau de « Le Tertre ». Après le passage du canal, poursuivre sur le halage jusqu'au hameau de...

pk 7,0 ~ 1 h 45 ...le Bellion. Passer devant la chapelle Saint-Jacques. Continuer sur la D 35 jusqu'à la Chapelle Saint-Joseph (*pk 7,8*) et prendre le chemin qui est en face, jusqu'à la bifurcation « Razette » (*pk 8,5*). Prendre à droite sur 300 m pour traverser le lieu-dit « Henrieux ». Suivre à droite le chemin d'exploitation pour retrouver la route au lieu-dit...

pk 9,7 ~ 2 h 25 ...La Coquelinais. À la bifurcation, aller à gauche sur 50 m et immédiatement suivre le chemin jusqu'à la route à « la Guénélais » (*pk 10,2*). À la bifurcation suivante, aller à droite. Prendre le premier chemin à droite (*pk 11,0*) **inondable en hiver**¹. Ce chemin débouche « Rue du Mottais » à Fégréac et se poursuit juste en face après la traversée de la rue.



Chapelle Saint-Jacques du Bellion.

Arriver à l'église **Saint-Méréal de Fégréac**. Aller successivement à droite « Rue Grégoire Orain » puis « Rue du Tertre ». Suivre la « Rue de la Bande Jolie » jusqu'à la bifurcation (*pk 12,5*) et suivre à droite le chemin. Arrivé à la route, prendre à gauche et aller jusqu'à la D 124 (*pk 13,3*). Traverser et passer le lieu-dit **Ballac**. À la bifurcation suivante, suivre à gauche le chemin. À la croisée des chemins (*pk 14,0*), aller à droite pour entrer ensuite dans les rues du lieu-dit **L'Hôtel Menant** jusqu'à la « Rue du Canal » que l'on suit jusqu'au canal à...

pk 14,5 ~ 3 h 35 ...Pont-Miny. Passer sur le pont et aller jusqu'à **La Doué**. À la sortie, traverser la D 773 et prendre en face le chemin en direction de **le Chêne**. À la bifurcation au centre du village, prendre à droite et suivre la « Route du Chêne » qui va tout droit jusqu'à la D 102 ou « Route du Cougou » à **Branleix**. Aller quasiment en face et traverser « Le Sable » jusqu'au carrefour avec la « Route de la Maladrerie » (*pk 17,4*). Continuer toujours tout droit et prendre le premier chemin à gauche. À la bifurcation suivante, aller à droite jusqu'au terrain de moto-cross (*pk 18,4*) qu'on longe jusqu'à la route. Aller à gauche jusqu'à la chapelle située à la bifurcation avec la route du lieu-dit le **Rocher de la Vache** (*pk 19,5*). Prendre à droite et poursuivre tout droit jusqu'à...

pk 20,2 ~ 5 h 05 ...Les Buttes. À la croix, quitter la route et poursuivre tout droit le chemin, en traversant les buttes de Brénugat à travers bois, jusqu'à l'intersection avec la « Route du Cougou » (*pk 21,7*). Prendre à droite et à la bifurcation, aller sur le chemin à gauche (*pk 22,2*). L'entrée en ville passe par la « rue de l'Eau Vive », puis « rue des Hauts bois », la « Place Jeanne d'Arc » et l'abbatiale de **Saint-Gildas-des-Bois** (*pk 23,4*). Poursuivre le chemin en repassant par la « Place Jeanne d'Arc » puis **longer avec précautions la D 2** (« Rue de Bel Air » et « Route de Guenrouët»). Après le panneau de sortie du bourg, prendre à gauche un chemin (*pk 24,7*) et aller tout droit aux bifurcations suivantes jusqu'à la...

pk 26,9 ~ 6 h 45 ...D 102. Tourner immédiatement à droite après la croix (en partie cachée par la végétation) et suivre le chemin jusqu'à une bifurcation ; aller à gauche jusqu'à la D 102 (*pk 28,4*) que l'on traverse pour aller tout droit jusqu'au chemin suivant à 300 m. Aller à droite sur le chemin

¹ *en hiver, au lieu de tourner à nouveau à droite, poursuivre tout droit sur 400 m jusqu'à la D 35. Prendre à droite jusqu'au bourg de Fégréac et l'église Saint-Méréal, distante de 1,5 km.*

traversant d'abord un bois puis des champs et atteignant la route au lieu-dit ...

pk 29,8 ~ 7 h 35 ... La Gicquelais. À l'entrée du lieu-dit, aller à droite jusqu'au calvaire 200 m plus loin. À la bifurcation aller à gauche jusqu'à une autre croix 400 m plus loin. Continuer à gauche « Rue des Bougards » jusqu'au chemin à gauche (pk 30,8) qui conduit au bord de l'Isac. On le suit en sous-bois sur près d'un kilomètre jusqu'au chemin qui revient vers la D 102, traverse la ville en passant devant l'église **Saint-Hermeland** jusqu'à la rue la «rue du Port» et arriver enfin à l'office du tourisme proche du port de plaisance de ...

pk 32,8 ~ 8 h 10 ... Guenrouët.

CHEMIN FAISANT...

La Chapelle Saint-Jacques de la Brandaye ou du Bellion

Située sur la butte Saint-Jacques, la chapelle Saint-Jacques de la Brandaye (ou de Braud) est plus un oratoire qu'une chapelle, construite sur (et en utilisant) les ruines de l'ancienne chapelle Saint-Jacques des Trinitaires, dépendant de Rieux. Un pont sur la Vilaine reliait Rieux au Bellion, permettant aux trinitaires d'aller officier en la chapelle Saint-Jacques.

Elle contient deux statues de saint Jacques :

- *du XVII^e, imberbe, coquille au chapeau, mantelet avec coquilles, livre dans la main gauche, bâton dans la droite, avec inscription Saint Jacques.*
- *du XV^e, pieds nus, coiffé d'un bonnet aux bords relevés avec trace d'une coquille, vêtu d'une cotte, d'un surcot, d'une besace, un livre dans la main gauche et un bourdon à la droite, avec inscription Saint Jacques. (visite : demander la clé à la mairie).*

Chapelle Saint-Joseph

La chapelle Saint-Joseph du XIII^e dépendait du manoir de la Touche saint Joseph. Vers 1488, Anne de Bretagne qui vivait à Rieux, aimait venir prier dans cette chapelle. Cet édifice a servi d'église paroissiale jusqu'en 1608 après que la chapelle Saint-Jacques du Bellion soit tombée en désuétude. Belle croix avec Christ sculpté derrière l'église (chapelle privée ouverte dans la journée).

Église de Fégréac

Croix de granit datée du XV^e, située derrière l'église de Fégréac dans l'ancien cimetière, à double gravure, avec sur l'un de ses côtés, le Christ et sur l'autre, la descente de la croix dans un médaillon en forme de cœur.

Fégréac

Fégréac fut une étape importante dès l'époque romaine, de par sa situation sur la voie qui reliait Blain à Rieux ; reliant Vannes à Blain, elle entraînait dans Fégréac au sortir de Rieux après avoir traversé la Vilaine et passe au pied de la butte Saint Jacques.

La butte Saint-Jacques est un monticule qui s'élève à plus de 34 m au-dessus des eaux de la Vilaine. Elle est composée de roches ce qui exclut qu'elle ait pu être un tumulus. Des fouilles de ce lieu ont mis à jour de nombreux objets, dont une Vénus en terre cuite.

Au pied de cette butte, sur le bord de la voie romaine, est la petite chapelle de Saint Jacques, fort ancienne.

Les Trinitaires amenés de la Terre sainte par Gilles de Rieux fondèrent en 1345 le monastère de la Trinité pour sept frères. En 1386, le ministre trinitaire frère Jean Mounier obtint de l'Official de Nantes, l'autorisation de bâtir une chapelle à la Béraudaye (ou Bro ou Braud, qui veut dire «

Garenne Saint-Jacques ») en Fégréac, avec obligation de célébrer les saints offices dans cette église. Un pont sur la Vilaine reliait Rieux au Bellion, permettant aux trinitaires d'officier en la chapelle Saint Jacques.

Léon Maître écrit qu'en 1431 « les pèlerins traversant la Vilaine trouvaient tous les secours dont ils avaient besoin, des aumônières leur étaient ouvertes sur les deux rives du fleuve ; elles étaient l'oeuvre des Trinitaires : l'une se dressait près du château de Rieux et l'autre à proximité de la chapelle Saint-Jacques de Fégréac ».

Lorsque la Duchesse Anne qui eut à se plaindre du maréchal de Rieux son tuteur, le château de Rieux fut démantelé ; quant au pont et la chapelle Saint-Jacques, ils tombèrent en vétusté.

L'oratoire Saint-Jacques que l'on trouve aujourd'hui, s'avère être un édifice construit sur l'emplacement de la première chapelle, lors des guerres de religion. Un prêtre de la Roche-Bernard, en arrivant aux rives de la Vilaine, aux ruines de Braud, eut la pensée de construire un oratoire, pour mettre en sécurité une statue de saint Jacques. Il se sert pour cette construction du XVI^e des pierres de l'ancienne église.

Dans son livre, l'abbé Orain décrit la chapelle du Bellion : « ... les pierres du cintre de la porte ont la date du XIII^e et le constructeur, peu habitué à de pareils travaux, n'a pu remplacer la première pierre sur laquelle s'appuie la voûte du côté de l'épître. La porte est remarquable par un double cordon arrondi qui s'élève de chaque côté jusqu'au milieu de l'église et dont la base présente la forme de la lettre V. L'intérieur de la chapelle est sans pavés et n'a point de décorations : deux gradins sont sur l'autel. Au milieu, dans une niche, est une des statues de saint Jacques. À gauche, sur une pierre d'attente, est inclinée une seconde statue plus grande et plus élevée que la première. Les deux sont recouvertes des coquilles de pèlerins. Les murs à l'intérieur ont reçu diverses fois des couches de badigeons. On monte à l'autel par une marche de huit centimètres. Un cimetière était placé près de la chapelle. Le mur qui l'entourait, construit à chaux et sable, retrouvé il y a quelques années, semble indiquer les fondations de l'église.

Lors d'une réparation de la route, on découvrit de nombreuses tombes. Le pourtour de l'église semblait une véritable nécropole. Les habitants de Henrieux prièrent le curé, il y a quelques années, de dire la messe à Saint-Jacques le jour de la fête patronale. Le pasteur répondit que la chapelle était trop peu élevée pour y célébrer le saint sacrifice. La réponse fut prise au sérieux et le fermier du pâtis de la Touche, gardien de la clef de la chapelle, en a fait exhausser d'un mètre les murs et la toiture. Le disparate des vieux murs et des nouveaux ajoute à l'originalité de la construction. Ce lieu est en grande vénération dans le pays, le saint en est le protecteur contre la foudre et les orages. Il est invoqué contre les fièvres. Souvent, dans ce but, de nombreuses neuvaines se font à Saint-Jacques, neuf personnes s'assemblent, font trois fois à genoux le tour de la chapelle et déposent sur l'autel une modeste offrande... »

Cet oratoire fut restauré vers 1700 par messire Jacques Fossé, recteur de Fégréac. Cet édifice eut à subir des actes de vandalisme en 1944 avant d'être restauré vers 2000. Notre association participa à cette restauration.

Fégréac a été peu marquée d'événements marquants. Il faut toutefois noter que c'est François I^{er} qui rendit l'Isac navigable, en faisant démolir les écluses.

La Légende de Saint-Jacques en Fégréac

(par M. de Barmont - La Touche Saint-Joseph, 11 janvier 1867).

L'apôtre saint Jacques, qui a fait plusieurs voyages en Perse et en Espagne au premier temps de la chrétienté, vint dans les Gaules par les voies qui avaient servi aux armées romaines. Il visita la Bretagne et se sentit animé d'un saint zèle pour les habitants de ce pays qu'il voulait évangéliser. L'aspect militaire des hauts donjons du château de Rieux le retint à Henrieux. Il y prêcha, et les habitants, oubliant les druides, les sacrifices humains, les pierres bises, Taranus Bonus et son culte,

se convertirent, embrassèrent la religion catholique et apostolique, et en souvenir de son passage, les néophytes lui ont consacré la première église élevée dans la contrée. L'apôtre voyageur eut le désir de remonter la Vilaine et fut frappé du bel aspect des collines et des vastes prairies. On dit même que l'île près de la chaussée de Saint-Nicolas est une rive de la Vilaine, changée aujourd'hui en quai, ont gardé son nom en souvenir de son court séjour. De retour en Palestine, saint Jacques le Majeur subit le martyre en l'année 44.

Le séjour de saint Jacques en Bretagne fut de courte durée et les semences de la parole évangélique qu'il y répandit ne fructifièrent que plus tard.

Le Rouleau de saint Jacques

(D'après le Dictionnaire d'Ogée 1843)

Quelquefois, lorsque le vent souffle vers l'amont de la rivière, il pousse devant lui un rouleau d'écume, que l'on appelait « le rouleau de saint Jacques ». Le Saint, selon une légende, remontait la Vilaine en marchant sur les eaux. Il voulut s'arrêter à Rieux, mais ses habitants n'en voulurent point. « Ingrate ville, s'écria-t-il, tu seras détruite ». Et continuant son chemin, il alla fonder Redon. Ce fut pour apaiser le Saint, qu'on lui éleva la petite chapelle qui est sous son invocation.



La chapelle du lieu-dit « le rocher de la vache »

Saint-Gildas-des-Bois

Saint Gildas, moine écossais, vint s'établir dans la presqu'île de Rhuys, où il mourut en 570. De son vivant, Gildas, surnommé « le sage », est invoqué par ceux qui souffrent de troubles mentaux, notamment de la folie appelée « le mal de saint Gildas ».

En 1026, à la demande du seigneur Simon 1^{er} de la Roche, un monastère d'homme fut créé au lieu-dit Lampridic. Ce nom est rapidement supplanté par le bourg naissant appelé Gildas, puis Saint-Gildas. Des reliques du Saint y furent apportées dans l'abbaye bénédictine. Lampridic ou plutôt Gildas devint un lieu de pèlerinage important, attirant les foules durant tout le Moyen-Âge. L'abbaye se maintient jusqu'à la révolution française qui la supprima en 1790. Les reliques du saint (un bras et une partie du crâne) disparurent mystérieusement en 1789.

En 1595, la peste décime la population de Saint-Gildas, comme en font foi les registres paroissiaux dont le plus ancien est daté de 1549. Pour enrayer le fléau, la paroisse fait le vœu de se rendre chaque année en pèlerinage jusqu'à Saint-Sébastien-sur-Loire. L'épidémie s'arrête court. Depuis saint Sébastien a sa statue dans l'église et son effigie sur la bannière des processions.

Vendue comme bien national, l'abbaye est pillée et les cloches prennent le chemin des fonderies nationales. Elle est revendue plusieurs fois, dont en 1828 à l'abbé Gabriel Deshayes, fondateur d'une congrégation de sœurs faisant œuvre d'éducation (appelées couramment sœurs de Saint-Gildas). Lors de la Libération, le 12 août 1944, Saint-Gildas-des-Bois subit un double bombardement aérien, détruisant le clocher de l'église. L'abbatiale est durement atteinte. L'édifice ne sera entièrement rendu au culte qu'en 1951, la construction du clocher ne sera terminée qu'en 1966.



*Abbatiale de St-Gildas-des-Bois
représentations d'enfants dans les verrières.*

Dans les années 1970, Saint-Gildas devint Saint-Gildas-des-Bois. Dernier projet : pour redonner vie

à l'ancienne abbatale du XII^e des verrières dignes de son passé historique, par l'introduction de l'art contemporain au sein d'édifices religieux, la collaboration fructueuse entre un artiste Pascal Convert et un maître verrier Jean-Dominique Fleury, permet de renouveler ce médium privilégié de l'art sacré.

Les verrières sont la représentation de photographies médicales d'enfants aliénés prises à la fin du XIX^e siècle à des fins scientifiques, dont plusieurs en habits bretons. Chaque enfant en creux dans la dalle de cristal, vous suit du regard avec une insistance muette et émouvante. Indépendamment de l'impact émotionnel sur l'âme du visiteur tous par leur présence rappellent les vertus thaumaturgiques de Saint-Gildas imploré en ce lieu au Moyen Âge pour la guérison des aliénés.

Guenrouët

Paroisse très ancienne créée vers l'an 1000, son territoire est soumis à l'autorité de divers seigneurs dont ceux de Plessé où se trouve le lieu-dit Saint-Clair et dont l'emplacement du château médiéval Sé est discuté mais selon certains, aurait été ici, dominant l'Isac.

Sous la révolution Guenrouët devient chef-lieu de canton, mais perd ce privilège dus aux troubles de la chouannerie. Le canal de Nantes à Brest y favorise le développement économique. Le bombardement de la poche de Saint-Nazaire d'août 1944 à mai 1945 voit la disparition d'un grand nombre de ses édifices et habitants.

L'église Saint-Hermeland est bâtie sur un édifice primitif voué au culte. La paroisse est fondée au X^e siècle. Dans le nouvel édifice, il est à remarquer les vitraux, œuvre de Gabriel Loire, maître verrier et peintre à Chartres. Avec les deux belles verrières, au total 27 vitraux ayant pour thème des saints et saintes, dont saint Jacques.



Guenrouët – Gîte municipal près de l'office de tourisme.



Étape Genrouët < > Blain

22,3 km ~ 5 h 35



Genrouët : très belle écluse de la Touche avec son déversoir.

Difficile d'échapper à la présence de l'eau au cours de cette courte étape dont toute escapade semble pour un temps exclue. Si ce tracé souffre de n'être pas vraiment « historique », il a au moins l'avantage de garantir au pèlerin un confort de marche non négligeable, loin des routes à grande circulation. Et puis, pour peu que l'on se donne la peine d'écouter, les éclusiers parlent admirablement de leur métier et du canal. Raison de plus de prendre son temps et de se refaire une santé dans la lenteur. La journée peut facilement s'achever par la découverte du château de Blain dont la tour du Connétable est liée au souvenir d'Olivier de Clisson, inhumé dans la basilique Notre-Dame-du-Roncier à Josselin ou bien encore, par la visite des belles fresques murales de la chapelle Saint-Roch.

Descriptif

pk 0 **Genrouët.** Partir de Saint-Clair et rejoindre la départementale D 2 ; la rue de l'Isac passe sur le pont de Saint-Clair et rejoint la rive gauche de l'Isac, affluent de la Vilaine et faisant partie du Canal de Nantes à Brest. Le halage commence à cet endroit avec une croix et la statue de Saint-Clair. L'étape suit celui « GRP des Trois Rivières ». Après un peu moins d'une heure, longer le mur d'enceinte du **Château de Carheil** (pk 3,8) avec sa chapelle visible du halage. En face, après des rives boisées, le canal longe une zone plus plate et recouverte de prés. Après une grande courbe du canal et de la rivière Isac à proximité du village de...

pk 5,3 ~ 1 h 20 ...**La Douettée.** Sortir du halage par le chemin à gauche. Après environ 100 m, à la bifurcation tourner à droite et suivre le chemin de desserte agricole longeant le canal. Après un peu plus d'un kilomètre, à l'intersection avec la route de Melneuf (à droite la croix en fer sur socle en pierres), prendre à droite et à 50 m environ, aller à gauche sur le halage et passer devant de l'**écluse de Melneuf** (pk 6,9). La vue autour du canal est plus dégagée et le halage a un revêtement agréable et domine une zone de marais sur la gauche avant la départementale D 3 au...


pk 9,3 ~ 2 h 20 ...**Pont de Nozay.** Continuer sur le halage dont les abords deviennent de plus en plus boisés à l'approche de l'**écluse de la Touche** (pk 11,0). À 700 m de là prendre le chemin à gauche²

² *Ici, le pèlerin peut continuer son chemin sur le halage qui est non balisé. Il retrouve l'itinéraire du GRP à 4,3 km au niveau du lieu-dit La Pessuais.*

pour sortir du halage et aller à droite sur la route pour traverser le village de la **Touche aux Thébauds**. Suivre cette route jusqu'à **Peslan** (*pk 12,7*). À la sortie du village, prendre à gauche à la bifurcation³. Suivre la route jusqu'à la bifurcation suivante à l'entrée de **Saint-Omer-de-Blain** (*pk 14,0*), rue des Vignes. Aller à gauche sur 100 m puis à droite pour prendre le sentier en direction de **La Pessuais**. Il traverse une route après 350 m et continue en face pour arriver sur une route desservant 2 petites maisons à **la Butte**. À la bifurcation 100 m plus loin, aller à gauche dans le village de...

pk 14,7 ~ 3 h 40 ...la Pessuais. Bifurquer à droite à 150 m, dans le chemin qui descend vers le halage (*pk 15,1*). Poursuivre à gauche sur le halage. Passer l'écluse de Bougard (*pk 15,7*). Le halage continue sur un remblai assez haut, longeant quelques zones marécageuses et bordé par des sapins Douglas, des pins et de tilleuls avant l'**écluse de la Paulais** (*pk 20,4*). À 1,1 km de là, traverser la N 171 et longer le port de Blain par le quai Surcouf. Aller sur la passerelle qui enjambe le canal. Poursuivre par la promenade Anne de Bretagne et l'Allée Olivier V de Clisson pour atteindre le château de...

pk 22,3 ~ 5 h 35 ...Blain.



Statue du pèlerin devant l'église de Blain.

³*En allant à droite, rejoindre le bourg de Saint-Omer-de-Blain (église récente et remarquables vitraux d'inspiration contemporaine). Puis rejoindre le GRP peu après le panneau de sortie de Saint-Omer, direction la Pessuais.*



Chapelle Saint-Roch

CHEMIN FAISANT...

Blain vient du celtique « Blannus » ou de l'ancien breton « blein » (sommets). D'après Bizeul, Blain viendrait de Belenus, divinité gauloise incarnant le soleil. Léon Maître estimait que Blain pourrait être la corruption de Beppolen, guerrier au service des rois Francs, qui lutta contre les Bretons au V^e siècle. Le plus ancien nom de Blain trouvé dans un parchemin du XI^e siècle est « Castrum Bablèni » et l'hypothèse d'un camp établi à Blain par ce guerrier en est résulté. Une autre origine possible est le mot breton « Beleinn », qui signifie genêts et ressemble à Bleign que l'on voit aussi écrit dans certains documents pour désigner Blain.

Blain fut considéré comme la capitale des Namnètes. Au carrefour de six grandes voies romaines, elle était un centre commercial important au début de notre ère. Elle possédait un établissement de thermes à Curun (ou Curin).

Le premier seigneur de Blain que nous rencontrons dans les Archives est Guégon qui, sur demande d'Alain IV Fergent (comte de Nantes), édifie le château de Blain en 1104-1108. Deux grandes familles ont suivi : la famille de Clisson (d'Olivier I à Olivier V) et les familles de Rohan et de Rohan-Chabot (à partir de 1409). En 1791, le dernier Duc de Blain, Louis-Marie Bretagne, part en exil à Nice et meurt. Les Rohan-Chabot disparaissent de Blain en 1802.

Il ne reste aucune trace du premier château construit par Guégon de Blain, ni du second, détruit en 1254 par le duc de Bretagne Jean I^{er}. Le troisième château commencé en 1262, sera de nombreuses fois modifié, renforçant le rôle de Blain.

Il est à noter que le territoire de Blain était autrefois couvert par une vaste forêt dont Le Gâvre et La Groulaie en sont les vestiges.

Blain a été au centre de la grande histoire du Protestantisme dans l'Ouest, particulièrement avec Henri II de Rohan. L'implantation de l'église réformée à Blain est favorisée par Isabeau de Navarre, épouse de René I^{er} de Rohan. Le premier prêche calviniste qui a lieu au château de Blain. L'édifice est transformé en temple protestant. Des dépouilles de protestants seront déposées dans l'enfeu, seul vestige subsistant. Les Rohan mettront l'ancienne église romane de Blain à la disposition des

calvinistes de 1562 à 1656 pour en faire un temple, puis sert aux deux cultes jusqu'à la construction d'un temple au Bottier en 1639.

Pendant la Terreur, en 1793, quelques citoyens blinois (nom donné aux habitants de Blain) sont envoyés à Nantes pour être noyés dans la Loire.

En 1793, les insurgés envahissent la ville. En décembre 1793, l'armée vendéenne en déroute cantonne à Blain durant 3 jours (leur quartier général était la maison du Vermifuge Sorin, 14, rue Aristide Briand) avant de livrer bataille à Savenay.

L'église de Blain servira un moment de cantonnement pour les troupes républicaines, qui recherchent des rebelles.

Une voie d'eau voulue par un empereur, fera de Blain, un port fluvial d'importance. Aujourd'hui nombreux sont les bateaux de plaisance qui ont remplacé les péniches sur le canal de Nantes à Brest.

A voir :

- **Château de la Groulais** - Tél 02 40 79 07 81
- **Chapelle Saint-Roch** (fresques) : passer par l'O.T. pour les visites - Tél 02 40 87 15 11.
- **Eglise Saint Laurent XIX^e** : fresque représentant les apôtres dont Jacques le Majeur à gauche de saint Pierre.
- **Maison du Rabot** « L'homme et l'outil », Magouët Tél 02 40 79 17 12.
- **Musée de Blain** (avec l'O.T.), 2 place Jean Guihard, 02 40 79 98 51
- **Musée de l'imprimerie ancienne** (au château)



Blain : château de la Groulais / aile militaire du XV^e siècle



Étape Blain < > Nort-sur-Erdre

25,6 km ~ 6 h 20



Blain – Château de la Groulais.

Cette belle étape vous permettra soit de continuer de profiter des berges du Canal de Nantes à Brest que vous avez déjà beaucoup fréquentées depuis Redon soit de renouer avec un halage si vous avez préféré ne pas passer à Redon.

Le parcours sera particulièrement calme et peu accidenté : distance standard et pas de dénivélé. En conséquence prenez votre temps pour parcourir ce tronçon des chemins en Bretagne historique qui vous est proposé avant d'atteindre les bords de l'Erdre -rivière « la plus belle de France » selon François 1^{er}- terme de votre étape à Nort-sur-Erdre.

Absence de souvenirs jacquaires aujourd'hui encore, l'imagination devra sérieusement prendre le pouvoir pour nous faire rêver aux foules pèlerines. En revanche, Nort-sur-Erdre se souvient encore du sérieux revers subi par les Vendéens durant la guerre de Vendée au pont Saint-Georges sur l'Erdre.

Nort-sur-Erdre, premier port sur l'Erdre navigable construit en 1840, a contribué au développement commercial local. Aujourd'hui converti en port de plaisance, il connaît une nouvelle vocation, le tourisme fluvial ainsi que la pratique de sports nautiques.

Descriptif

pk 0 Quitter le gîte d'étape vers la gauche pour accéder à la promenade Anne de Bretagne, à gauche du **château de la Groulais** de Blain, que l'on peut admirer sur l'autre rive.

Le début du chemin est bitumé comme en général les parties de ce trajet utilisées pour desservir une écluse. Les autres sont constituées de terre empierreée. Notre chemin va successivement passer à proximité de 8 écluses jusqu'à Nort-sur-Erdre. Après avoir longé sur l'autre rive une zone boisée (forêt de la Groulais) on parvient à...

pk 1,8 ~ 0 h 25 ...l'écluse **de la Prée**. Poursuivre sur 3 km, jusqu'à croiser une intersection avant une route communale bitumée avec pont sur le canal (ce sera le cas, pour toutes les routes que le pèlerin croise le long du canal) jusqu'à trouver à 350 m l'écluse du Terrier. Poursuive et passer à...

pk 6,6 ~ 1 h 35 ...**l'Écluse du Gué de l'Atelier**. 250 m plus loin, croisement d'un chemin et passage, juste après à 250 m, d'un gué-déversoir sur une passerelle métallique. Environ 1 km plus loin, intersection avec la D 132 à côté du bourg de La Chevallerais (disposant de commerces de proximité à 500 m du chemin). Profiter du passage piétonnier sous le pont le long du canal. Poursuivre jusqu'à...

pk 9,7 ~ 2 h 25 ...**l'Écluse de la Remaudais**. Environ 800 m plus loin, intersection avec une route au pont Remaud.

pk 12,0 ~ 3 h ...Poursuivre avec passage sous **la voie express** Nantes-Rennes au lieu-dit « Bout de Bois » ; 300 m plus loin au croisement avec la D 537, le pèlerin **change de rive** : passer à droite sur la départementale puis tout de suite à gauche après le pont. Poursuivre et à l'intersection avec...

pk 14,6 ~ 3 h 35 ...une **route**, poursuivre toujours du côté droit (vélodysée). 3 km plus loin, à l'intersection avec...

pk 17,5 ~ 4 h 15 ...**la D 39**, changer de nouveau de rive (ne pas suivre les deux panneaux « la grosse souche » et « Écluse du Pas d'Héric »). Poursuivre sur le chemin sur 300 m jusqu'à l'embouchure de la rigole d'alimentation du Canal de Nantes à Brest (petit canal). Bifurquez à gauche pour quitter le halage et vous engager sur le bord droit du petit canal sur 6 km jusqu'au pont de la Buissonnière. Au Pont de la Buissonnière changez de rive et continuez sur 360 m jusqu'au...

pk 24,0 ~ 6 h 20 ...**pont de la route de Languin**. Tournez à droite, passez le pont sur le petit canal en empruntant la piste piétonne-cyclable côté gauche de la route communale. 300 m plus loin la piste enjambe la voie de contournement de Nort-sur-Erdre où vous entrez dans l'agglomération par la rue de Montreuil. Continuez sur 600 m jusqu'au carrefour en Y avec la rue Charbonneau & Rouxeau et la Rue Fairand. Traversez la rue Charbonneau & Rouxeau par le passage piéton puis bifurquez tout à gauche pour remonter la rue Fairand. Continuez sur le trottoir de droite, traversez passage à niveau du tram-train et continuez la rue Aristide-Briand pour arriver à l'église Saint Christophe de...

pk 25,6 ~ 6 h 20 ...**Nort-sur-Erdre**.



Pont métallique sur déversoir avant La Chevallerais

CHEMIN FAISANT...

Héric

Colonisée en différents lieux du temps des romains, le nom d'Héric apparaît au XI^e siècle sous le nom de « Hyariacum ». Héric était au Moyen Âge une châtelainie autonome dotée d'une Haute justice recouvrant la quasi-totalité de la paroisse actuelle, et dépendant du comté de Nantes. Au XVII^e siècle, Héric jouit de la présence de l'activité grandissante de la verrerie. Entre 1806 et 1833 débute la création du canal de Nantes à Brest, qui permet le développement de la commune.

Aujourd'hui, n'ayant plus la vocation de transport, c'est la vocation touristique qui s'est affirmée depuis l'aménagement des équipements (haltes nautiques) au niveau des écluses le long de ses 12 kilomètres à l'extrême nord de la commune.

A voir :

- *l'étang de Bout de Bois, dont le tapis végétal des berges détient plusieurs espèces rares et une espèce protégée : la Gratiolle officinale. S'y trouve aussi une réserve ornithologique, observatoire pour découvrir les canards, les foulques, les hérons et parfois les cygnes.*

- *la zone bocagère en limite avec celle des communes de Puceul et de la Grignonais, dernier témoin du bocage, avec une faune particulièrement riche, et de nombreuses espèces rares et menacées.*

Nort-sur-Erdre

Le nom viendrait de l'ancien français « onor » (fief) et de la rivière de l'Erdre. Nort-sur-Erdre s'appelait autrefois Honort.

Le château (La Roche-en-Nort) est mentionné dans les archives et devait être situé dans le bourg de Nort-sur-Erdre, près de la première chapelle Saint-Christophe. C'était une enceinte fortifiée avec douves et fossés. Il est à noter qu'une tour féodale énigmatique, se trouvait jadis sur les bords de l'Erdre : cette tour, très ruinée en 1850, se nommait la tour d'Aron et a été, semble-t-il, une dépendance du château primitif.

Le prieuré (ou petite abbaye) Saint-Georges (ou Henord) est fondé par des moines dépendant de l'abbaye de Marmoutier (Indre-et-Loire) en 1073, époque de la construction de la chapelle Saint-Georges et du couvent. C'est, semble-t-il, Quiriac, évêque de Nantes, qui lui donna plus tard le nom de Saint-Georges.

D'après la tradition, les pierres des constructions romaines auraient servi à l'édification de la première église. Par la suite, une autre église à nef unique est édifiée : elle abritait les tombeaux du seigneur Cornulier et du peintre de Dinan, Jean Tiffaiet, décédé en 1593. L'église perd son clocher en 1740. On décide alors de reconstruire une nouvelle église Saint-Georges en 1833 dont il ne subsiste que le clocher. Les moines resteront cinq siècles à Nort-sur-Erdre.

L'église Saint-Christophe (1898-1902) actuelle est de style néo-gothique. Cette église remplace l'ancienne église Saint-Georges et comporte plusieurs vitraux représentant le baptême de Clovis et la Résurrection de Lazare, œuvres de la manufacture Saint-Clément, datent de 1902-1918-1922 et 1930.

Au XIV^e siècle, on distingue deux territoires Grand-Nort et Bas-Nort. Le territoire de Grand-Nort (au nord) acquiert par alliance la baronnie de Châteaubriant. Le territoire de Bas-Nort (au sud) est dominé par la famille de Pont-Hus, qui se tournera vers la ligue.

En 1651, Louis XIV accorde des lettres patentes pour l'établissement de plusieurs foires et d'un marché le vendredi (les halles sont probablement construites à cette époque). En 1715, deux bateaux chargés de marchandises et portant 70 passagers coulent à fond. D'autres naufrages ont lieu en 1800

(bateau Crépin du Nort) et en 1833 (bateau Chesneau de Nort).

Jadis il devait y avoir à Nort-sur-Erdre une population importante car il y avait avant le Moyen Âge deux églises, l'une dédiée à Saint-Christophe à l'emplacement de l'édifice actuel, l'autre à Saint-Georges. Pour passer d'un quartier à l'autre, il fallait franchir la rivière sur un gué. Au XVII^e siècle on compte 106 feux, au XVIII^e siècle, 3200 habitants et en 1801, 3800 et en 1830, 5560 habitants.

Le pont Saint Georges, commencé en 1753 pour relier le quartier Saint Georges à Nort-sur-Erdre, fut achevé en 1775. Le 27 juin 1793, il fut le théâtre d'un tragique épisode des guerres de Vendée. 4 000 hommes conduits par Cathelineau et d'Elbée, arrivent à Nort pour traverser l'Erdre et se heurtent au bataillon républicain (4 à 500 volontaires) commandé par Meuris Ferblantier. Ce dernier utilise la position stratégique du pont pour ralentir la marche des Vendéens sur Nantes. Le bataillon tient toute la nuit et oblige les Vendéens à se replier. Une femme leur aurait indiqué le passage du gué (de l'Onglée) ce qui leur permit de prendre les hommes de Meuris par surprise.

Les historiens estiment que la résistance opposée à l'armée d'Anjou, retardant l'attaque de Nantes, a permis à Canclaux, d'organiser la défense de la ville, contribuant à la victoire du 29 Juin 1793.

Les mines de charbon de Languin, à l'ouest de la commune, ont connu une grande importance dès le XVII^e siècle. Aujourd'hui, on aperçoit encore la Chapelle des Mineurs, l'ancienne maison du directeur des Mines, et un cèdre du Liban à tronc unique d'une circonférence de 6 m. Classé, il serait l'un des plus vieux de France.

Une des maisons est du XVI^e siècle (1723) et est située à l'emplacement d'un ancien prieuré des moines de Marmoutier. Les fonderies et forges étaient exploitées par la famille Després (aux XVII^e et XVIII^e siècles), puis par la famille Demangeat jusqu'en 1834.

A voir aussi :

- **La rigole alimentaire** dite aussi « petit canal » d'une longueur de 21,3 km, fut construite de 1833 à 1836 pour maintenir le niveau d'eau du canal. Elle est alimentée par le réservoir de Vioreau et emprunte un souterrain de 600 m et plusieurs ponts avec arcades.

- **Le port**, dit aussi « le bassin » construit en 1840, ayant contribué au développement commercial de Nort-sur-Erdre.



Rigole d'alimentation du Canal de Nantes à Brest avec un pont avec arcade.



Étape Nort-sur-Erdre < > La-Chapelle-sur-Erdre

20,6 km ~ 5 h 05



Port de plaisance de Nort-sur-Erdre.

En regardant la carte de la région et en prenant en compte la direction générale de l'étape, le pèlerin se dit qu'il va pouvoir longer et profiter des berges de « la plus belle rivière de France »... Cela ne sera pas possible car la nature et l'homme ne nous le permettent pas. L'Erdre prend sa source près d'Angers, a un cours de 97 km, en partie navigable, et se jette dans la Loire à Nantes. Elle conserve des berges de rivière sauvage.

L'étape sera très agréable à parcourir. Vous aurez le plaisir de rencontrer une grande partie des types de terrain que le pèlerin aime fouler et même de flâner quelques instants le long d'un port à Sucé-sur-Erdre.

L'étape se poursuit de part et d'autre de la D 69 que vous longerez avec précaution pour découvrir, au nord de Nantes, le bourg de La-Chapelle-sur-Erdre, ville aux multiples facettes.

Descriptif

pk 0 Nort-sur-Erdre. Vous quitterez cette commune à partir de l'église (dos à l'église) en empruntant la rue du Général Leclerc sur 200 m. Au rond-point, continuer tout droit en direction de Casson par la rue François Dupas (D 26) sur un peu moins d'un kilomètre.

pk 1,1 ~ 0 h 15 Traverser la voie ferrée du Train-Tram et continuer tout droit sur une piste cyclable sur 700 m, puis prendre la route sur votre gauche. Continuer cette route jusqu'au croisement suivant. S'engager pratiquement en face dans un chemin agricole sur 1,5 km environ en laissant des chemins sur votre droite, en traversant une route communale, en laissant à nouveau à un croisement de chemins ceux de droite et de gauche. À son extrémité, le chemin part sur votre gauche, jusqu'à arriver au niveau d'un bâtiment d'élevage, puis une intersection avec une route. Prendre tout droit un chemin qui serpente sur 400 m puis emprunter une passerelle à droite vers le...

pk 4,5 ~ 1 h 05 ...canal de Nantes à Brest. Prendre à gauche sur le chemin de halage sur 600 m

jusqu'à la D 26 au lieu-dit **Vive-Eve**. Traverser le pont avec précautions, puis passer sur le bord droit du canal. Enjamber la glissière de sécurité. Longer le canal sur un chemin herbeux jusqu'à la jonction d'une rigole traversée par un petit pont ; ne pas le traverser. Tourner à droite et suivre le chemin le long de cette rigole, tout en croisant la D 69 (traverser avec précautions), puis jusqu'à une passerelle que vous traverserez. Continuer à droite sur 150 m jusqu'au ...

pk 6,9 ~ 1 h 40 ...**Pas Chevalier** (commune de CASSON ; cf. « Chemin faisant »).

Du Pas-Chevalier à Sucé-sur-Erdre, le chemin se poursuit plein sud sur 7 km. Il traverse beaucoup de sentiers et de routes. Il ne traverse aucun village et comporte peu de panneaux de signalisation.

À un peu plus de 600 m, bifurquer à la patte d'oie à gauche sous les fils haute tension. 550 m plus loin, le chemin débouche parallèlement à une route. Continuer tout droit. Sur 2 600 m, suivre tout droit le chemin avec 3 traversées de route dont la dernière indique le village des **Prouveries**. Poursuivre, puis 500 m plus loin le chemin entre dans le lieu-dit...

pk 10,6 ~ 2 h 35 ...**La Chauvelière**. Le contourner par la droite. À 1 200 m, toujours tout droit à 2 intersections et tout droit lorsque le chemin principal entre dans une propriété privée à gauche. Ici, le chemin herbeux sur 300 m peut être humide par temps de pluie. Le chemin débouche sur une route avec un village de l'autre côté de la route. Prendre à gauche et sur 340 m, passer devant l'entreprise Cuma, puis l'entrée du **Gaec de la Cormerais** et dans le virage à gauche, suivre la route agricole à droite. Poursuivre tout droit sur 1600 m vers **Sucé-sur-Erdre** avec 2 traversées de route. Dans une descente, le chemin débouche sur un autre chemin. Prendre à gauche vers la Rue Raphaël qui débouche dans la rue de Nort (D 69) à...

pk 13,8 ~ 3 h 20 ...**Sucé-sur-Erdre**, au niveau d'un grand bâtiment (foyer Sésame à droite). Tourner à droite, poursuivre jusqu'à l'intersection, prendre à gauche rue de Casson ; traverser la ligne de tram-train, puis suivre la rue Descartes tout droit jusqu'à l'église, la contourner (de l'église, vous pouvez apercevoir la Tour Gaillard via la Grande rue). Continuer rue de la Mairie qui mène jusqu'au...

pk 14,9 ~ 3 h 45 ...joli port. Pour continuer, longer le quai de Bliesransbach. Au bout du quai, remonter à droite en faisant un coude par la rue du Port pour emprunter 80 m plus haut la rue du Pin. La suivre sur 180 m puis, en face au carrefour, la piste cyclable de la Vélodyssée qui passe aussi par la rue de la Bretonnière. Au n° 142, prendre à droite un sentier qui débouche dans la rue des Ecoreuils. Après 230 m, tournez à droite sur la route des Coteaux de la Turbalière qui vous amène à 150 m à la D 69 et la piste cyclable de la Vélodyssée (*pk 16*) à suivre jusque La Chapelle-sur-Erdre.

Prendre à gauche et marcher sur le côté gauche de la départementale, sur 250 m, avant de tourner à gauche puis aussitôt à droite dans un chemin en descente sur 300 m ; après l'intersection avec une route, poursuivre en montée, toujours sur 300 m pour rejoindre la D 69. Tourner à gauche et continuer sur la piste cyclable le long de la départementale avant de serrer à gauche, à 600 m, pour passer sous la D 69. Après la traversée du tunnel, poursuivre sur la Vélodyssée qui longe la D 69 sur la droite. À 850 m, passer au-dessus du beau ruisseau de l'Hocnard par une passerelle en bois (ou imitation). Le chemin traverse tout de suite une route vers Mouline puis à 500 m un rond-point avec accès à une gendarmerie. Environ 500 m plus loin, fin de la voie aménagée ; poursuivre son chemin le long d'une route assez passante jusqu'à un rond-point à l'entrée de La Chapelle-sur-Erdre à 500 m. Entrer dans le bourg par les rues de Sucé-sur-Erdre puis Louise Michel, qui mènent à l'église de...

pk 20,6 ~ 5 h 05 ...**la Chapelle-sur-Erdre**.

CHEMIN FAISANT...

Casson

Origine du nom : du latin « casnus » : chêne, nom breton Kason.

Sucé-sur-Erdre

Dès l'an 952, le cartulaire de l'abbaye de Landévennec fait mention de la « Vicairie de Sucé » à cinq milles de Nantes. Sous Charles IX, durant la première guerre de religion, les huguenots s'y réfugièrent et y construisirent leur temple à la Cour Gaillard. La commune possède plusieurs sites « nature » de marais, d'un port de plaisance et de nombreux châteaux ou Gentilhommières, témoignage du passé négrier de la proche ville de Nantes. Parmi les monuments célèbres de Sucé sur Erdre, on trouvait :

- *La Chapelle Saint-Jacques de la Cerisaie (aujourd'hui, « Ceriseraie »), petite chapelle (peut-être XVII^e), servant aujourd'hui de débarras. A l'intérieur de la chapelle, était la statue en plâtre polychrome de saint Jacques. Le saint est tête nue, le chapeau dans le dos, vêtu d'une robe et d'un manteau agrafé sur l'épaule gauche. Il tient nonchalamment un livre fermé dans la main gauche et un grand bâton dans la droite, remplaçant le bourdon sans doute perdu. Cette statue, repeinte, paraît récente mais remonte probablement à la fin du XVIII^e siècle.*

- *La Chapelle Saint-Jacques du Bref-Chaland à 3,8 km à l'est du bourg, à mi-chemin entre l'aumônerie Saint-Jacques-des-Touches et l'hôpital du faubourg Saint-Clément de Nantes. « C'était donc une étape possible de midi ». Cet édifice en très mauvais état, présentait à son fronton un oculus surmonté d'une niche supportée par un appui orné de deux coquilles (ou blasons). Restaurée, cette chapelle sert actuellement d'abri de jardin. La tradition nous dit que vers 1834, la chapelle avait été transformée en buvette sous le nom de « chapelle du bref chaland » (ou bréchaland) et l'on ne pouvait y boire qu'après avoir crié « vive Henri IV ».*

- *L'ancien manoir de Montreraie était la résidence d'été des évêques de Nantes jusqu'en 1677 environ, et lieu où les prélats pouvaient faire surveiller les agissements de la « huguoterie » voisine. Victime des luttes entre catholiques et protestants, en très mauvais état à la fin du XVII^e, il sera rasé en 1677 à la demande de l'évêque du moment.*

- *Le château de Chavagne (1370-XVI^e) a vu parmi la famille des différents propriétaires des lieux, le grand philosophe René Descartes, sieur du Perron, né le 1^{er} avril 1596 à Saint-Georges-de-la-Haye en Touraine, mort en 1650. René Descartes est venu vivre à 4 moments de sa vie à Sucé-sur-Erdre ; sa signature se trouve par 4 fois sur les registre d'état civil de la paroisse en 1617, 1622, 1628 et 1644.*

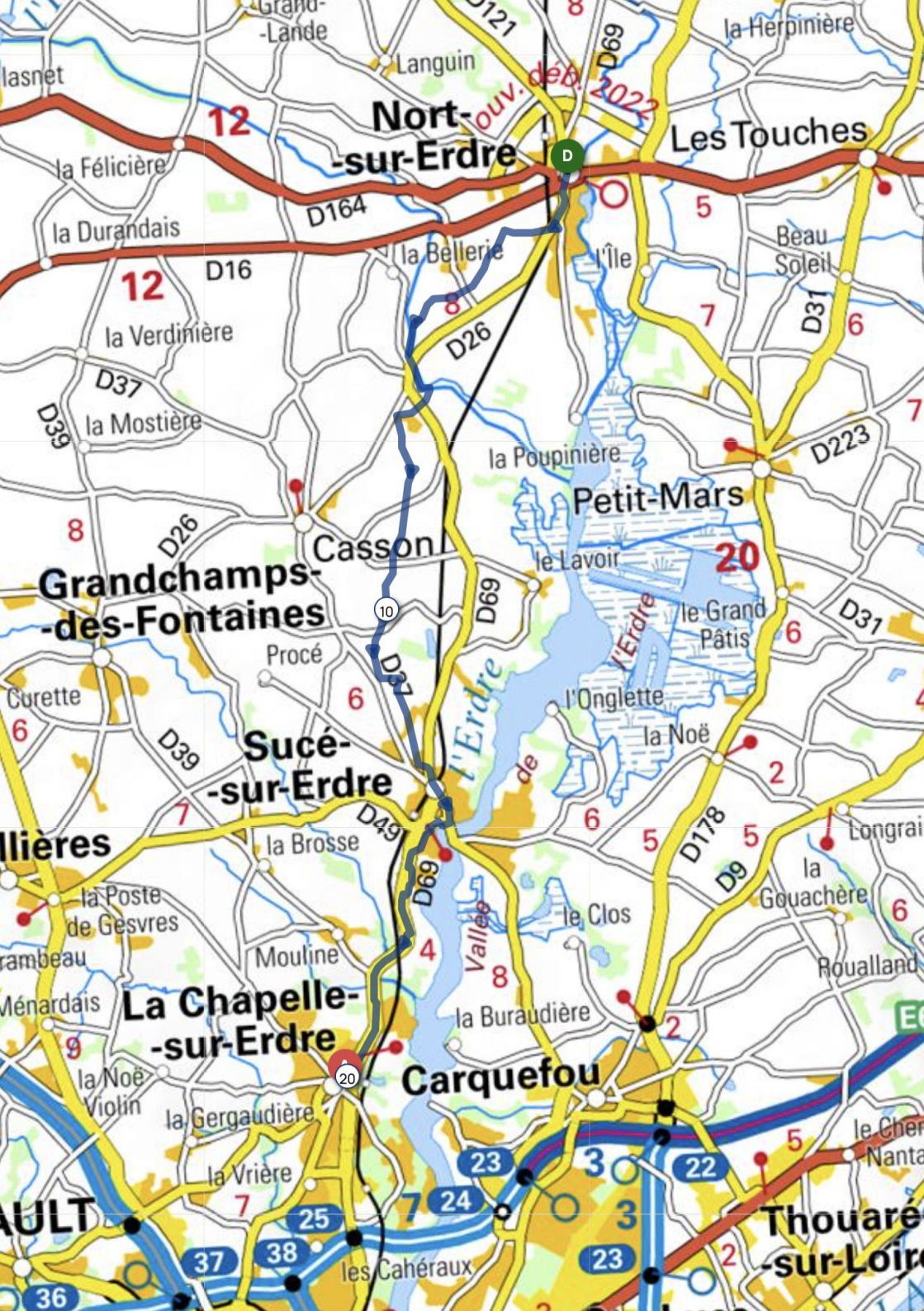
- *Enfin, la cour Gaillard du XVI^e (aujourd'hui appelée Tour Gaillard), située grande rue, est édifiée par les protestants en face de la résidence d'été des évêques de Nantes. Ce site restera jusqu'en 1685 un haut-lieu protestant. C'est dans la grange de la tenue Bernard, à la cour Gaillard (aujourd'hui rue des Protestants), que les premiers protestants se réunissent. Un nouveau temple est construit vers 1630 dans la Cour Gaillard. Un décret ordonne sa démolition ; sa destruction est enregistrée le 2 décembre 1685 par le Parlement de Bretagne.*

La-Chapelle-sur-Erdre

La Chapelle-sur-Erdre vient du latin « capella » (chapelle) et du celtique « erdam » (petite rivière). Elle provient du démembrement de la paroisse Saint-Donatien de Nantes. Ennius, évêque de Nantes, fait élever vers 324, une église sur le lieu de la sépulture de saint Donatien et saint Rogatien, premiers martyrs nantais. Vers 1076 est fondé le prieuré de l'Angle Chaillou. Ancienne trêve, La-Chapelle-sur-Erdre devient une paroisse autonome à partir de 1297 : une chapelle dédiée à Sainte-Catherine est alors édifiée. On rencontre les appellations suivantes : « Capella super Herdam » vers 1100, « Ecclesia de Capella super Herdam » vers 1486, « Ecclésia de Cappella super Herdra » vers 1539. La commune possède un patrimoine architectural varié avec plusieurs châteaux, manoirs et logis, calvaires et fontaines, lavoirs et moulins, une voie romaine, le viaduc de la Verrière... Parmi ceux-ci, le château de la Gascherie (ou marquisat de Charrette), le château de l'Hôpiteau édifié sur une ancienne léproserie fondée par les moines-soldats des Hospitaliers de Saint Jean de Jérusalem vers le début du XII^e et propriété aujourd'hui de la ville, et le château de la Gilière devenu aujourd'hui l'hôtel de ville avec son puits couvert.



Le château de la Gascherie au bord de l'Erdre.



Étape La-Chapelle-sur-Erdre < > Nantes-Chapelle Saint-Jacques

14,2 km ~ 3 h 30



Port-Barbe sur l'Erdre, lieu de jonction avec le GR®3.

Le parcours de ce jour vous offre, en prenant votre temps, de rejoindre au plus court les bords très agréables de l'Erdre, comme le sentier de Grande Randonnée n°3. Votre étape continuera ensuite par une traversée de la ville de Nantes, capitale régionale : bords de l'Erdre encore, cathédrale Saint-Pierre et Saint-Paul, château des Ducs de Bretagne qui rappelle le rôle important de la ville dans les destinées de la Bretagne, l'Île Beaulieu, chapelle Saint-Jacques de Pirmil, site jacquaire, au sud de Nantes, d'où vous partirez demain, réduisant ainsi le trajet de votre étape vers Clisson.

Autrefois, les chemins de saint Jacques bretons menaient à Nantes où les pèlerins trouvaient hôpitaux, hospices et aumôneries les y accueillant. Ils pouvaient vénérer des reliques réputées dont un clou de la crucifixion dans la cathédrale ou encore des pierres extraites du rocher où s'assit Jésus quand il ressuscita, à l'hôpital Saint-Jean des Hospitaliers ...

Les pèlerins traversaient la fameuse ligne de ponts sur la Loire appelée « pons Nannetes » ou « Nannetis » donnant sur le prieuré Saint-Jacques de Pirmil. Ils bénéficiaient alors d'une halte très appréciée, avant de poursuivre soit par mer en rejoignant l'un des ports d'embarquement comme Bourgneuf, Talmond soit en cheminant par Parthenay (via Clisson), Saintes et Saint-Jean-d'Angély.

Descriptif

pk 0 **La-Chapelle-sur-Erdre.** En descendant les marches de l'église, prendre à gauche entre les arrêts de bus et continuer dans la rue Martin Luther King sur 100 m, puis à gauche la rue de l'Erdre. Traverser le pont passant sur la voie ferrée. Prendre à droite la rue du Bois Fleuri, puis la rue Jean V. Dans le virage, devant le n° 8, continuer tout droit, puis à droite.

À la sortie du Chemin de Bourbon, prendre en face pour longer la voie ferrée (sur votre droite). Au passage à niveau, traverser la route et suivre la voie ferrée. À la station du tram-train « Erdre Active », traversez le passage à niveau, puis prendre le chemin à gauche longeant la maison « garde barrière »

qui débouche sur la D 39.

Tournez à gauche **en passant avec PRÉCAUTIONS** (passage étroit) sous le pont de chemin de fer, puis prendre à droite la rue de la Gournière. Longer la voie ferrée jusqu'à la propriété de la Desnerie, ouverte au public.

À l'entrée du château de la Desnerie, prendre en face le sentier qui longe l'Erdre et vous amène à une base de loisirs sur la rive droite de l'Erdre, appelée...

pk 5,0 ~ 1 h 15 ...Port Barbe. Le chemin rejoint le **GR®3** qui longe l'Erdre jusqu'au centre-ville de **Nantes** (cathédrale-château...) tout en longeant la rive droite de l'Erdre, le centre sportif de la Jonelière (lieu d'entraînement du FCN). Passer sous les ponts de la Beaujoire, longer le port de la Jonelière, franchir le ruisseau du Cens jusqu'à arriver 800 m plus loin...

pk 8,6 ~ 2 h 05 ...au pont de la Tortière. Quitter la rive droite pour passer sur la rive gauche de l'Erdre en empruntant avant le pont, les marches à votre droite. Passer le pont et emprunter à droite le chemin pour suivre l'Erdre.

Passer la gare fluviale et le **pont Général Motte Rouge**. Sur votre droite, l'île de Versailles...

Un peu plus loin remonter du halage pour passer sur le rond-point du pont Saint-Mihiel. *À partir de ce rond-point le balisage change. Maintenant suivre le balisage horizontal par des clous scellés sur la chaussée) et les coquilles « directionnelles ».* Longer le square du marquis de Saffré. Traverser le quai de Ceineray et longer le **monument aux Morts**.

Emprunter les escaliers pour accéder au Cours Saint-André, le traverser pour rejoindre la **Place Foch**, dite aussi Place Louis XVI. Sur la droite, passer sous le porche, prendre la rue Chauvin, puis à gauche la rue du Roi Albert, pour accéder à...

pk 10,7 ~ 2 h 45 ...la cathédrale Saint-Pierre-et-Paul. *Suite à l'incendie du 18 juillet 2020 la cathédrale est fermée pour travaux. Le tampon de la Cathédrale est disponible au presbytère situé au 7, impasse Saint-Laurent (à 50 m en descendant la rue Mathelin Rodier) les mardis et vendredis. Le tampon est disponible aussi à la Librairie Siloé, 3 rue Maréchal Leclerc (rue face à la cathédrale). La librairie est ouverte du lundi après-midi au samedi 19h.*

Sur le côté sud de la cathédrale, le petit square conduit à la Psalette. Du parvis de la Cathédrale, prendre à gauche la rue Mathelin Rodier jusqu'à la place où se trouve une statue d'Anne de Bretagne. Continuer tout droit rue des États. Longer à gauche le **château des Ducs de Bretagne** (pk 11). Au n° 9 sur votre droite, se trouve l'**Office du Tourisme** (Nantes Tourisme) ; un tampon est à la disposition des pèlerins.

À l'extrémité de la Rue des États traverser les voies des trams, longer la pelouse du miroir d'eau, traverser le **Cours John Kennedy** et poursuivre votre chemin à droite (la voie ferrée est sur votre gauche). Longer la voie ferrée sur 300 m et aller jusqu'à la voie de tramway.

Fin du balisage par des clous au sol, avec coquille directionnelle. Le balisage est maintenant vertical avec coquille directionnelle, sur fond bleu.

Longer le tramway en le laissant à votre droite et cheminer sur 400 m entre le tram et la piste cyclable. Au premier feu traverser la voie de tram et longer l'hôpital (Hôtel-Dieu) jusqu'au pont. Traverser le premier bras la Loire. À la sortie du pont prendre à droite, puis aussitôt à gauche la rue Grande Biesse.

Au n° 43 de cette rue ne pas oublier de porter une attention particulière à une plaque rappelant le passage de pèlerins d'autrefois. continuer tout droit, puis rue Petite Biesse. Au bout de cette rue, traverser le jardin public et arriver boulevard Adolphe Billaud à prendre à droite sur 50 m. Ensuite prendre à gauche le boulevard Victor Hugo, puis place Mangin et traverser le second bras de Loire. Traverser la place Pirmil, prendre la rue Saint-Jacques sur 300 m.

L'hôpital Saint-Jacques est alors sur votre gauche, ainsi que l'église du même nom, (à visiter.)

pk 14,2 ~ 3 h 30 Église Saint-Jacques de Pirmil.



Chapelle Saint-Jacques de Pirmil.

CHEMIN FAISANT...

Nantes, une brève histoire

Primitive cité des Namnètes au 1^{er} siècle, gauloise puis romaine, connu d'abord les luttes sanglantes qui opposaient les rois francs aux ducs bretons. En 843, les normands, maîtres de Nantes, ruinèrent la Bretagne pendant un siècle. En 939, le jeune chef breton, Alain Barbe-Torte chassa les pirates et devint le premier duc de Bretagne. Il fut le protecteur et le rénovateur de Nantes qu'il choisit comme capitale. Les XI^e et XII^e siècles sont marqués par les rivalités entre les comtés de Rennes et de Nantes. C'est sous le règne de Jean V, en 1434, que l'on posa la première pierre de la cathédrale actuelle. Après Jean V, le duc François II créa le nouveau château ducal. En mariant sa fille Anne de Bretagne au roi de France Charles VIII en 1491, il consacra l'union de la Bretagne à la France.

Nantes, une étape sur le chemin de Saint Jacques de Compostelle

Provenant de toute la Bretagne, le pèlerin suivait une des voies d'alors, pour rejoindre cette ville. La traversée de la Loire se faisait sur le fameux « pons nannetis », ligne de cinq ponts établis entre les 2 rives pour aboutir au quartier Saint Jacques, auprès de la tour ou château de Pirmil où le prieuré leur assurait une halte appréciée, avant de repartir sur les chemins du Poitou.

Là, par terre ou par mer, le pèlerin rejoignait un des ports d'embarquement pour Compostelle, comme Bourgneuf ou Talmont... ou poursuivait à pied vers Poitiers, via Clisson, Bressuire, Parthenay ou vers Saintes par Montaigu, Surgères...

Aujourd'hui, le patrimoine jacquaire des édifices religieux dans Nantes et le département est omniprésent. On y trouve maints vitraux et statues de saint Jacques ou saint Roch. Nombreux lieux et édifices sont appelés Saint-Jacques.

Dans les années 2000, le renouveau des pèlerinages et notamment des Chemins Bretons vers Compostelle, fait de Nantes, une ville étape privilégiée, par son caractère religieux et historique notamment avec le quartier Saint Jacques de Pirmil.


L'île de Versailles

Sur le quai Henri Barbusse, près le pont de la Motte Rouge, à votre droite, l'île de Versailles fut à l'origine un marécage. L'île de Versailles est une île artificielle réalisée avec des matériaux de

dragage lors du creusement du canal de Nantes à Brest. Un parc à la japonaise est dessiné avec plans d'eau, nénuphars et bambous. « La maison de l'Erdre » est consacrée à l'écosystème de la rivière.

Cathédrale Saint-Pierre-et-Saint-Paul

De l'oratoire du III^e siècle de l'évêque Saint-Clair, trois autres édifices religieux lui succèdent jusqu'en 1434, où Jean V, Duc de Bretagne et Jean de Malestroit, évêque de Nantes, commandent sa construction. 457 ans seront nécessaires pour l'édifier. Ces délais n'altèrent en rien la cohérence de son style gothique. Elle est classée « monument historique » depuis 1832. Bombardée en 1944, la charpente ravagée par un incendie en 1972, les restaurations entreprises et terminées en septembre 2008, la font renaître. Aujourd'hui la façade étant libre de tout échafaudage, la cathédrale respire.



Éléments remarquables : la cathédrale comporte 2 cryptes, le trésor, le tombeau et les gisants de François II, Duc de Bretagne et de Marguerite de Foix son épouse, avec autour un groupe de sculptures représentant les douze apôtres dont saint Jacques, le cenotaphe du Général Lamoricière et ambassadeur pontifical, l'orgue, la grande verrière de Jean Chapuis en 1965 aux motifs dominants rouge et or.

Un accueil pèlerin de 14 h à 17 h 30 en été et de 14 h à 17 h en hiver, vous permet de faire tamponner votre crédencial.

La Psalette

Derrière l'actuel évêché, sur le flan sud de la cathédrale, on peut voir un logis du XV^e siècle, appelé « la Psalette ». Une tour carrée s'appuie contre le corps principal du bâtiment tandis qu'une tourelle en encorbellement ajoute une gracieuse touche de fantaisie à ce logis de petite taille. Le nom « Psalette » a la même origine que le mot « psaume » et correspond au pensionnat des jeunes chanteurs des cathédrales. La Psalette se trouvait au XV^e au pied de la cathédrale et ce n'est qu'au XIX^e siècle qu'elle prit sa place actuelle : place Saint-Pierre.

Le château des Ducs de Bretagne

Un monument témoin de 17 siècles d'histoire. Construit sur la muraille gallo-romaine, le château devient au XV^e siècle, sous l'égide de François II, le lieu de résidence de la cour bretonne et une forteresse militaire défensive majeure face à la France. La duchesse Anne de Bretagne poursuit les travaux entrepris par son père. Anne de Bretagne sera par ailleurs, reine de France, de 1491 à 1514.



Après le rattachement de la Bretagne à la France (1532), le château devient une demeure des rois de France. Au début du XVII^e siècle, il est transformé en caserne. Devenu propriété de la ville de Nantes en 1915, le château est affecté à un usage touristique et muséal depuis 1924.

Lors de la seconde guerre mondiale, il est utilisé par les troupes d'occupation allemandes qui y construisent un bunker. De 1990 à 2007, le château a bénéficié d'une rénovation de grande ampleur et est depuis le siège d'un nouveau musée consacré à l'histoire de Nantes.

En 1846, M. Lefèvre et Mlle Utile créent à Nantes une pâtisserie qui s'impose par la qualité de ses produits. Le « petit beurre LU » est né. En 1905, une usine est



La Tour Lu.

édifiée sur les bords de la Loire, face au château. Des constructions, il ne reste plus qu'aujourd'hui qu'un grand arc de cercle le long du canal saint Félix et une tour, orpheline de sa jumelle. Rénovée avec la pose d'un nouveau dôme en 1997/98, il est devenu le Lieu Unique, qui accueille le centre de recherche pour le développement culturel et son laboratoire ouvert à toutes les formes d'art.



Statue d'Anne de Bretagne, place Marc Edler, devant le château.

Le stade Marcel Saupin

Inauguré en 1937, le stade servant au début au rugby, s'oriente par la suite vers le football. Il connaît son heure de gloire avec le FCNA (Football Club de Nantes). Le stade prend alors le nom du président et fondateur du Club. Le « jeu à la nantaise », est un terme apparu dans les années 1990 dans le journalisme pour désigner dans le football français, le style de jeu particulier du FCNA, axé sur l'attaque et des choix collectifs telle la mobilité, la disponibilité...

Le pont Eric Tabarly

Le pont Eric Tabarly permet de franchir le bras de la Madeleine de la Loire. Long de 220 m, il relie l'île Beaulieu ou île de Nantes au quartier Malakoff. Inauguré en juin 2011, il doit son nom à l'un des plus célèbres nantais, le navigateur Eric Tabarly, disparu en mer d'Irlande en 1998 à l'âge de 67 ans.

Le couvent des Carmes

Le couvent des Carmes existe à Nantes depuis 1318, dans le quartier de l'actuelle rue des Carmes. En 1499, Anne de Bretagne lance le projet de faire réaliser un tombeau orné de sculptures, notamment les gisants de ses parents, François II de Bretagne et Marguerite de Foix. François II y est inhumé auprès de sa première épouse, Marguerite de Bretagne, dans la chapelle des Carmes, puis en 1506, la duchesse et reine de France obtient l'autorisation de transférer les restes de sa mère et seconde épouse de son père, Marguerite de Foix. Sa mère reposera en 1507 dans l'église des Carmes où est achevé le tombeau. À sa mort, Anne de Bretagne est inhumée dans la basilique Saint-Denis, comme tous les monarques capétiens. Seul son cœur, déposé dans un écrin (ou reliquaire) en or, est placé dans le tombeau familial.

En 1791, lors de la Révolution française, les religieux sont dispersés, et le mobilier est vendu. En 1792, les bâtiments, dont l'église, sont vendus comme biens nationaux. Le tombeau de François II est déplacé dans la cathédrale, puis est caché pour en éviter la destruction. Le reliquaire d'Anne de Bretagne est envoyé à la Monnaie de Paris en 1793, pour y être fondu. Oublié, il est récupéré endommagé, transmis à Nantes en 1852 et détenu depuis par le musée Dobrée.

En 1986, les Grands Carmes cherchent à revenir en France deux siècles après leur expulsion. L'église, édifiée conventuel construit en 1992, en forme de pentagone autour de l'autel, ressemble à une grande tente marabout rassemblant le peuple chrétien autour de son seigneur. La flèche s'élève à plus de 30 m et est surmontée de 3 flammes de feu emblématiques de la quête mystique du carmel.

L'hôpital Saint Jacques

Édifié au début du XIX^e siècle sur l'emplacement d'un ancien prieuré devenu dépôt de mendicité,

l'hôpital Saint-Jacques est destiné à remplacer l'hospice municipal alors en activité. Le rôle de l'hôpital Saint-Jacques est d'offrir un hospice pour les aliénés, les vieillards indigents et les orphelins. Conçu selon les connaissances les plus avancées du début du XIX^e siècle, il est l'objet d'aménagements réguliers pour répondre à l'évolution des techniques médicales et sanitaires, et à l'augmentation de la population accueillie.

La chapelle Saint-Jacques de Pirmil

Le bâtiment de l'église actuelle est de style composite roman et gothique. Le portail est un réemploi du portail roman d'origine du Prieuré du XII^e, dans un pignon de style néo-roman. Ses pilastres sont surmontés de chapiteaux d'époque. A l'intérieur, de nombreux autres chapiteaux de qualité ont été récupérés. La façade de cette chapelle, de style dorique, est un « tour de force » architectural.

A remarquer : le chapiteau couronnant le pilier gauche du porche d'entrée, provenant du porche roman initial et représentant saint Jacques en position assise, une statue de saint Jacques du XIX^e, un vitrail avec saint Jacques coiffé d'un béret basque, deux bannières de saint Jacques.

La chapelle est ouverte lors des offices - en semaine, les clés de la Chapelle Saint Jacques sont disponibles à la Maison Paroissiale 4 rue du Frère Louis, (02 40 75 60 23) mais seulement pendant les heures de permanence du vendredi matin de 9 h 30 à 11 h 30.

Collégiale Notre-Dame de Nantes

C'était la plus ancienne église de Nantes, remontant à l'époque mérovingienne (attesté par l'archéologie), restaurée par Alain Barbe Torte vers l'an 936, comme l'indiquait une inscription en caractères gothiques : « *Alani cognomento Barbe Torte, Britonum ducis illustrissimi, justitiae cultoris acerrimi, paganorum profligatoris infestissimi, hujus basilicae magna cura et impensa restauratoris munificentissimi, domi militiaeque strenuissimi monumentum* ». Elle était en même temps collégiale et paroisse. Souvent modifiée au cours des siècles, elle fut peu à peu démantelée au cours du XIX^e siècle (Mérimée put encore, en 1836, admirer les ruines de la chapelle Saint-Thomas, dernière survivante de la collégiale. De nos jours, une plaque marque son emplacement et rappelle son souvenir.

Église Notre-Dame-de-Bon-Port

Édifice du milieu du XIX^e siècle sur le plan des églises de Rome au XVII^e siècle, des verrières (XIX^e siècle) de l'église présentent différents apôtres.

Saint Jacques y est tête et pieds nus, vêtu d'une robe et d'un manteau agrafé au col et décoré d'une coquille sur l'épaule droite. Il tient un très gros livre dans la main droite et un petit bourdon munis d'une gourde dans la gauche. Sur le socle figuré à ses pieds on peut lire : « Saint JACQUES le majeur ».

Nantes-Saint-Sébastien-sur-Loire

Foire Saint-Jacques de Pont-Rousseau : Duval la présente ainsi : « À cette époque, le culte de saint Jacques le Majeur, popularisé par les pèlerins de Compostelle, suscitait de grandes dévotions. La foire de la Saint-Jacques à Pont-Rousseau, au sud de Nantes, placé sous la surveillance des vicomtes de Rezé, était fréquentée par les pèlerins et les marchands venus de Bretagne et du Poitou ».



La Chapelle-sur-Erdre

Carquefou

NANTES

Ste-Luce-sur-Loire

REZÉ

St Sébastien-sur-Loire

les Machines de l'Île

Château des Ducs de Bretagne

Maison Radieuse

Jardin des Plantes

Vallee de l'Erdre

la Buraudière

la Gergaudière

la Vrière

les Canéaux

Basse-Goulaine

Basse-Goulaine

les Couëts

la Ville au Blanc

le Chêne

la Poste de Gesvres

arambeau

Ménardais

la Noë Violin

Mouline

le Clos

AULT

ndre

ne 3

mais

G

T

E

Co

5

9

4

VI

De

8

8

2

23

24

5

3

41

42

44

45

46

47

48

37

38

39

34

33

30

52

3

51

50

3

3

3

3

3

44

45

46

47

48

22

23

24

24

43

44

45

46

47

48

22

23

24

24

43

44

45

46

47

48

A811

N844

N844

E3

Rezé-

la Ville

Étape Nantes - Chapelle Saint-Jacques < > Clisson

33,0 km ~ 8 h 20



Le château de Clisson, ancienne place forte des Marches de Bretagne.

Après les berges de la « plus belle rivière de France », votre pérégrination en Bretagne touche à sa fin. Cette dernière étape vous permettra de parcourir l'un des plus attachants et des plus agréables itinéraires que suivent les Chemins de Saint Jacques en Bretagne. Par la suite, vous aurez peut-être envie de parcourir cette « Voie des Capitales » dans le sens inverse comme le propose ce guide. Arriver au Mont-Saint-Michel est aussi un beau moment. Déjà les tuiles remplacent les ardoises et le paysage s'adoucit jusqu'à se donner de faux airs de Toscane. Impression confirmée par le caractère italien de plusieurs monuments et propriétés de Clisson. Cette étape reliant deux sites jacquaires de première importance (Saint-Jacques de Pirmil à Nantes et le quartier Saint-Jacques de Clisson) suivra de façon assidue les rives de la Sèvre Nantaise et les vignobles du célèbre muscadet, vin blanc sec et léger dont le pèlerin prudent ne fera connaissance qu'au terme de l'étape. Demain votre chemin vous mènera en Vendée ...

Descriptif

pk 0 Église Saint-Jacques de Pirmil. Pour continuer le Chemin, prendre en face de l'église Saint-Jacques, la rue du Frère-Louis sur 200 m et prendre à droite la petite rue Frère-Allaire sur 50 m. Entrer à droite dans un jardin public et tourner immédiatement à gauche. Descendre ce jardin, ensuite la rue Gabriel Goudy, passer la chicane et prendre le chemin qui vous amène sur les bords de la Sèvre Nantaise. Prendre à gauche.

pk 3,4 ~ 0h50 Le Chemin passe devant une borne indiquant que vous êtes à 1500 km de Saint-Jacques-de-Compostelle. Remonter la Sèvre par la rive droite (balisage jaune et rouge du GRP® de Sèvre et Maine jusqu'à l'entrée de MONNIÈRES).

Il arrive que la voie sur berge soit inondée, notamment au moment des grandes marées : en ce cas, remonter vers l'église Saint-Jacques, longer la Rue Saint-Jacques et tourner à droite au feu dans la rue

Ledru-Rollin, poursuivre sur la route de Vertou et tourner à droite au feu dans la rue de l'Olivraie. Dans le bas de la rue au niveau du virage, prendre le chemin en face qui permet de retrouver la rive de la Sèvre.

Passer successivement sous les ponts de la Morinière, la pénétrante A 801, poursuivre vers la Filée, la Bussaudière, Beautour. Passer sous la rocade sud, poursuivre vers la Garouère, la Mottechaix, jusqu'à...

pk 6,6 ~ 1 h 40 ...la **Chaussée des Moines**. Vous êtes au bas de la ville de **Vertou**. Traverser les parcs de la Sèvre et du Loiry, vers Saint-Fiacre. Passer sous la D 105, continuer vers...

pk 9,6 ~ 2 h 20 ...**La Ville Bachelier**, les Thébaudières. Remonter jusqu'à la D 59, tourner à droite et franchir la Sèvre au...

pk 12,3 ~ 3 h 05 ...**Pont de la Ramée**. 100 m plus loin, tourner à gauche dans un sentier vers la Péraudière, puis bifurquer à gauche, tout de suite après avoir rejoint la D 59 vers le village de la **Bourchinière** qu'il faut traverser tout droit (rue du Port Sem puis rue des Ouches). Quitter la Sèvre et remonter vers **Saint-Fiacre-sur-Maine** jusqu'à la D 59 ; traverser puis tourner à gauche jusqu'au centre de...

pk 15,1 ~ 3 h 30 ...**Saint-Fiacre-sur-Maine**. Passer devant l'église, rester sur la **D 59** (sur 200 m). Au calvaire, tourner à gauche sur 10 m puis prendre le chemin à droite qui longe la **D 59** puis la route de la Pétière que vous suivrez jusqu'à l'entrée du village. Dans le virage tourner à droite pour marcher le long de coteaux de vignes ; poursuivre en sous bois et le long de vignes ; couper la D 74.

Continuer tout droit puis tout de suite à droite et à gauche ; virer à droite dans un carrefour en suivant la Sèvre Nantaise du haut du coteau ; passer un petit bois avant de traverser le lieu-dit La Hautière ; à une maison aux volets vert clair, tournez à gauche pour aller vers la Sèvre et passer le Gué Joubert (superbe halte au bord de la Sèvre) ; continuer pour rejoindre à un peu plus d'1 km une route bitumée. L'emprunter sur 250 m avant de tourner à gauche et de longer d'abord un champ ; 600 m plus loin, atteindre après un escalier, l'oratoire de la Grotte de Lourdes de **Monnières**.

Rentrer dans le complexe sportif, serrer à droite (après être passé derrière les installations techniques des terrains) et prendre le chemin en face en passant sous le portique blanc et rouge. Suivre le chemin, traverser une route et continuer sur le côté gauche d'une maison neuve.

À 150 m de là, traverser un pont en bois qui enjambe un ruisseau. 60 m plus loin, quitter le GRP® au bas de marches en rondins et prendre le sentier à droite. Après avoir franchi d'autres marches, le sentier débouche dans un champ. Continuer tout droit dans un large chemin, vous avez le clocher en ligne de mire.

À l'intersection avec la **rue du Paradis** prendre le chemin sur votre gauche puis celui de droite. À la sortie de la courbe tourner à droite et à gauche vers l'église Sainte-Radegonde (à visiter)...

pk 22,9 ~ 5 h 45 ...**Monnières**. Au carrefour après l'église, prendre en face la route de Gorges (rue de la Mairie), passer devant le cimetière, traverser l'esplanade Klettgau, descendre les marches du parking à gauche de l'école, traverser le parking, la rue des Quarterons et prendre en face la petite rue qui vous conduit à la Croix-Giraud pour récupérer le GR®. Continuer tout droit et descendre vers **les Guerches**.

Traverser ce hameau, vers la droite et à la sortie, prendre la route sur votre gauche pour passer au-dessus d'une voie ferrée. Virer à droite de suite après le pont, longer la voie et poursuivre sur 750 m en laissant 2 routes sur votre gauche, puis passer de nouveau sur la voie ferrée. Tourner immédiatement à gauche après le pont en remontant vers la Gravelle, jusqu'à la D 76.

Traverser la **D 76** et prendre en face sur 460 m. Au carrefour avec la D 76, prendre à gauche sur 50 m et



Au pied du site de Beautour, la borne marquant les 1500 km jusqu'à Compostelle.

tourner à droite pour passer sous la voie ferrée à 100 m. Monter aussitôt les marches en bois sur la droite et continuer le long de la voie ferrée sur environ 300 m ; à l'intersection avec une route bitumée, tourner à gauche jusqu'au hameau de la Motte, à 100 m ; le traverser et descendre à droite vers la Sèvre par un sentier qui se transforme rapidement en chemin de desserte agricole sur 500 m jusqu'au bas du lieu-dit la Basse Simplierie. Remonter sur 250 m sur une petite route jusqu'à la D 76.

Traverser la départementale, passer sous le pont SNCF et tourner de suite à gauche. Suivre sur 500 m la voie ferrée jusqu'à la petite gare de Gorges et traverser les voies. Prendre à droite le petit chemin parallèle à la route Obliquer à droite et emprunter un chemin sur 300 m. Virer à gauche et longer la vigne jusqu'à la D 76. Tourner à droite sur 50 m pour atteindre la D 113...

pk 29,2 ~ 7 h 20 ...**Gorges** est à droite. Pour continuer, tourner à gauche vers Mouzillon et Vallet, traverser la Sèvre. De suite après le pont à Beau Soleil, tourner à droite, remonter vers le Liveau. Au bout du village, s'engager dans le sentier balisé GRP® qui bute après environ 1 km sur la voie de contournement Nord de Clisson ; tourner à droite pour passer en bas sous le pont à 200 m et remonter à gauche puis à droite à 200 m. On atteint la Croix « Câlin » (*ancienne croix récupérée au cimetière, dont le socle comporte une coquille et inscription de Saint-Jacques de Compostelle*).

Serrer à droite vers le Moulin de Gervaux et passer à côté d'un hôtel-restaurant après environ 900 m ; retrouver le bitume (rue de Gervaux) et continuer jusqu'au stop. Tourner à droite sur la « rue du Nid d'Oie ». Franchir le pont et tourner à gauche de suite après celui-ci. Monter la ruelle où une stèle Saint-Jacques vous accueille. Au carrefour prendre en face la rue du Docteur Duboueix ; tourner à gauche. Longer l'ancienne église Saint-Jacques et rejoindre la Place du même nom au cœur de la Ville de...

pk 33,0 ~ 8 h 20**Clisson**.

CHEMIN FAISANT ...

Vertou

Vertou, vient du latin « Vertavum » ou du celtique « Vertaw » à savoir de « Ver » pour dire le ruisseau et de « Taw » pour le mot paix.

Vers l'an 575, Saint Martin, disciple de Saint Félix évêque de Nantes, fonde une communauté de moines dans la forêt du Menne, en un lieu appelé Vertaws. Deux abbayes sont fondées, l'une réservée aux hommes sous le vocable de Saint-Jean à l'emplacement du presbytère actuel dont il reste le portail d'entrée du XVII^e, l'autre réservée aux femmes derrière la croix Saint-Pierre.

Lors des invasions normandes, les moines se replient à Ension (aujourd'hui Saint-Jouin-de-Marne) en emportant le corps de leur saint patron. Ils ne reviennent qu'à Vertou, qu'à la fin du X^e siècle. Le bourg prospère jusqu'à la révolution où celui-ci est presque entièrement détruit lors des affrontements entre blancs et bleus en 1793.



Vertou : la Chaussée des Moines.

Le bourg possède aujourd'hui nombre important de vestiges de ces époques, des indices archéologiques, de sarcophages en calcaire de l'époque mérovingienne, et sur notre étape à La Chaussée- aux Moines

Remarquable ouvrage sur la sèvre Nantaise, la Chaussée des Moines – édifée par les moines de l'abbaye aux Hommes vers l'an 1000 puis entre 1470 et 1650 – est un barrage régulant le cours de la Sèvre Nantaise. Il permettra la navigation et le développement de Vertou.

Saint-Fiacre-sur-Maine

Saint-Fiacre-sur-Maine fut fondée au VI^e siècle sous le nom de Saint-Hilaire-du-Coin. Sa situation géographique sur une presqu'île formée par les deux rivières du vignoble, la Sèvre Nantaise et la Maine qui se rejoignent au Coin, explique peut-être sa première dénomination. Saint-Fiacre ne s'appelle ainsi que depuis le XVI^e siècle. Une dévotion envers ce saint, dont la fête est célébrée le 30 août, explique ce changement de nom.

Monnières

Monnières, du bas-latin « molinaria » désignant le moulin ou le meunier, en breton « Meliner » était jadis une ancienne commanderie templière et un relais sur la route de Saint-Jacques-de-Compostelle. Le pont de Monnières (à 750 m de l'église en direction de la Sèvre sur la D 7) était autrefois un relais pour les pèlerins qui s'en allaient sur le chemin de Saint-Jacques-de-Compostelle ; les moines les recueillaient et leurs offraient le gîte et le couvert à la Moinerie.

A la fin du Moyen Âge, la maison seigneuriale est le château de la Galissonnière (aujourd'hui sur la commune de Le Pallet) érigée en 1644 en vicomté, puis en marquisat. La famille Barrat établit à Monnières la cour de haute justice avec auditoire en ce lieu.

Le 10 mars 1793, Monnières est entraînée dans l'insurrection générale comme les communes voisines. En juin 1793, avant le siège de Nantes, Charrette établit son quartier général au château de la Galissonnière. Au nombre de 280, des hommes vont combattre sous les ordres de Charrette, Stofflet, de Bruc de Livernière.

L'église Sainte Radégonde est l'une des plus vieilles églises du vignoble nantais, dont le clocher à peigne rappelle le passé « Templier » de Monnières. Les premiers éléments datent des XI^e et XII^e siècles. À l'intérieur, le grand mur nord avec ses niches sont les témoins des couvertures de l'édifice roman primitif. L'église possède l'enfeu des seigneurs de la Galissonnière (petite crypte voutée), ainsi que des statues de St Louis et de Ste Radégonde des XVI^e et XVIII^e siècles. L'on peut y admirer la grande verrière gothique flamboyant du XV^e siècle et les riches coloris des vitraux sortis des ateliers de Jacques Grüber, maître verrier de l'école de Nancy (art nouveau), ainsi que le sermon sur le lac, œuvre de Louis Roger, grand prix de Rome en 1899.

Clisson

Le Château : une motte Castrale apparaît après le XIII^e siècle pour la partie la plus ancienne. Il constitue le verrou des Marches de Bretagne, au carrefour des trois Provinces : l'Anjou, le Poitou et la Bretagne. Parmi les personnes illustres l'ayant habité, Olivier V de Clisson connétable de France et François II Duc de Bretagne - visite au tél 02 40 54 02 22

L'église de La Trinité : église d'un prieuré bénédictin dépendant des abbayes de Saint-Martin de Vertou et de Saint-Jouin de Marne. Au XI^e siècle, il était occupé par les chanoines réguliers de Saint Augustin.

Collégiale Notre-Dame : autrefois église de la ville close, érigée en collégiale avec sur la façade, un bas-relief de Saint-Jacques.

L'église Saint-Jacques-le-Majeur : ancien prieuré⁴ du XI^e siècle dont l'église était fréquentée par

⁴Vers l'an 1099, Gaudin de Clisson probablement fonde le prieuré-cure Saint-Jacques de Clisson au profit de l'Abbaye Saint-Jouin-de- Marnes. Le prieuré est attesté en 1105 par un accord entre les moines de Saint-Jouin et les

les jacquets. Remarquable charpente sculptée du XVI^e. Il ne subsiste plus aujourd'hui que la nef.

En 1789, l'église a servi à écrire les cahiers de doléances du tiers-état. Sous la période révolutionnaire, elle fut transformée en temple décadaire où l'on proclamait des lois et on célébrait des mariages. À la fin du XVIII^e siècle, l'église servi longtemps de dépôt pour les chiffonniers.

Restaurée, elle est devenue aujourd'hui l'espace culturel Saint-Jacques auprès duquel est aménagé un jardin médiéval appelé jardin des simples (libre d'ouverture au public) ; à remarquer, le balisage au sol de l'église.

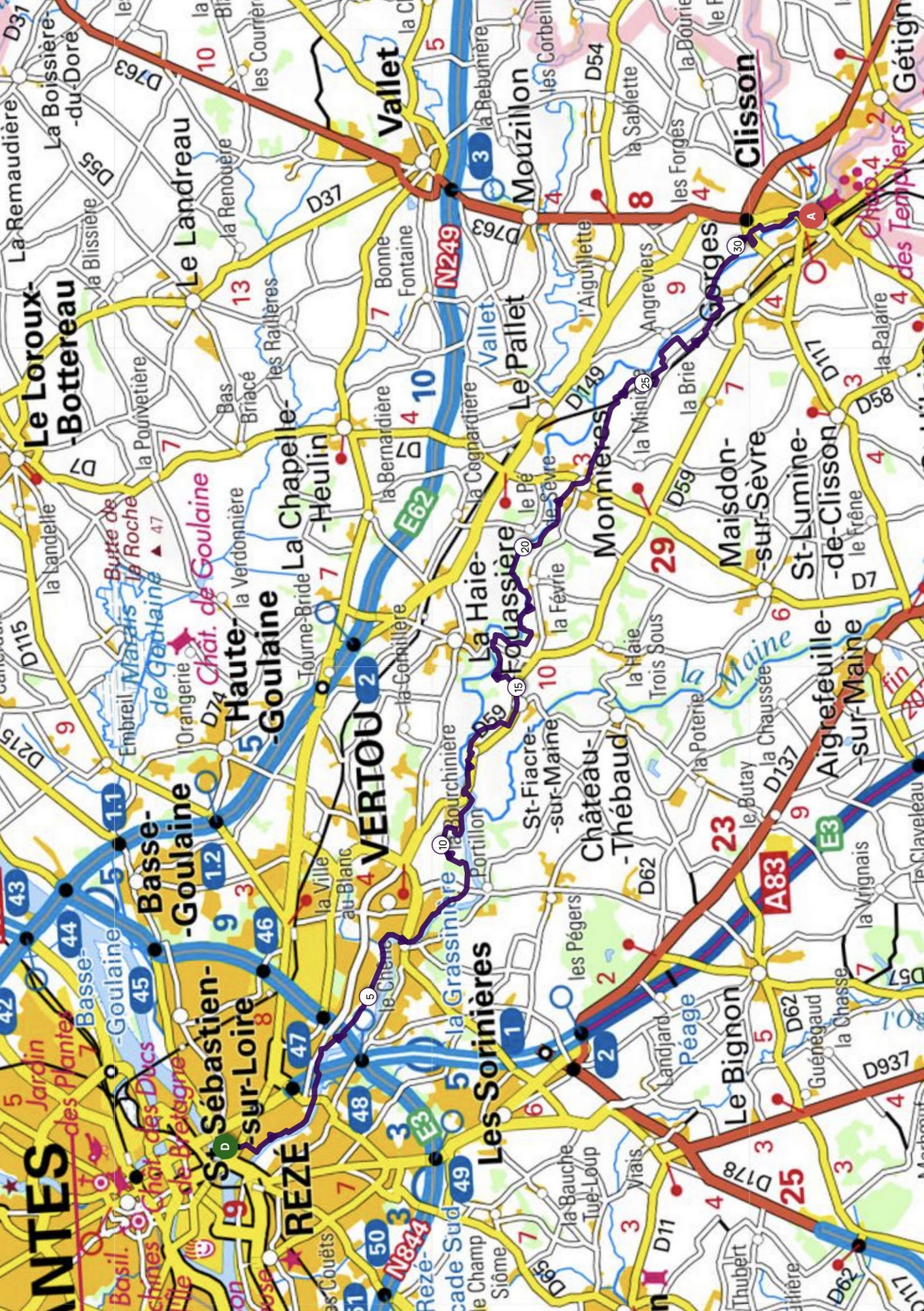
La Chapelle des Templiers ou église de la Madeleine du Temple, de style roman, fin du XII^e siècle. Son campanile à baies géminées est caractéristique des églises templières ; il possède deux enfeus sous arceaux et une pierre tombale sculptée d'un abacus des hospitaliers c'est-à-dire un fût surmonté d'une croix pattée (croix dérivée de la croix de Malte : sorte de sceptre que portait le grand maître des templiers). La Madeleine au XVIII^e siècle était une paroisse. Les maisons qui en faisaient partie portaient une croix de Malte, sculptée au-dessus de leur entrée.

Halle médiévale classée et Domaine de la villa Garenne Lemot

La porte principale de **Clisson** était la **porte Saint-Jacques**. Aujourd'hui, outre la chapelle, seules une rue et une place Saint-Jacques subsistent. Autrefois, il y avait une petite rue Saint-Jacques et une grande rue Saint-Jacques. Dernière étape bretonne importante sur le chemin de Saint-Jacques-de-Compostelle, aux portes de la Vendée, Clisson a remis en valeur son passé en balisant le chemin des pèlerins. À l'intérieur de Clisson, le chemin, entièrement jalonné selon la norme européenne, est en outre signalé par deux bornes sculptées par un habitant de la ville. L'une adossée aux anciennes murailles, l'autre à l'angle sud-est de l'église Saint-Jacques. Une croix (non jacquaire), récupérée au cimetière, fut placée en 2004 sur le chemin menant au bourg.




Le chemin dans les vignes aux environs de Monnières.





Croix « Calin » à l'arrivée sur Clisson
Ancienne croix récupérée au cimetière,
dont le socle comporte une coquille et
inscription de Saint-Jacques de
Compostelle.



*La borne de début du chemin vendéen
à la sortie de Clisson*

Descriptif de l'itinéraire du chemin vendéen

Le Chemin continue en Vendée... Vous trouverez dans les pages suivantes, le descriptif du chemin vendéen que nous publions avec l'accord de l'Association Vendéenne des Pèlerins de Saint-Jacques.

Ultreia et bon chemin.



Chemin Vendéen vers Compostelle

Le Chemin Vendéen vers Compostelle s'étend sur 160 kilomètres, à travers le département de la Vendée, entre Clisson (*dernière ville-étape en Loire-Atlantique, juste avant Cugand*) et Saint-Hilaire-la-Palud (*première ville-étape dans les Deux-Sèvres*).

Le présent topoguide couvre et documente l'ensemble du trajet de Cugand jusqu'à Saint-Hilaire-la-Palud (*Deux-Sèvres*), tel qu'il est balisé par l'Association Vendéenne des Pèlerins de Saint-Jacques.

Si pour des raisons de commodité, notre topoguide propose un découpage préétabli en 7 étapes, celui-ci n'est fourni qu'à titre indicatif : il va de soi que chaque pèlerin reste le premier responsable de son chemin et de la conduite de son pèlerinage, et qu'il aura à cœur d'adapter son itinéraire et ses haltes à son rythme propre, à sa condition physique, et aux conditions extérieures : météorologiques, de circulation, etc...

Afin d'éviter toute déconvenue de dernière minute, nous recommandons vivement à chaque pèlerin d'étudier et d'organiser sa progression et ses haltes en anticipant systématiquement sur les deux jours à venir. Il est, notamment, prudent (*et convenable*) d'interroger les points d'accueil sur leurs disponibilités effectives et sur les horaires d'ouvertures des commerces à l'entour, en appelant **au plus tard, l'avant-veille du jour d'arrivée projeté.**

Le présent topoguide a été établi avec toute l'attention requise : notre équipe de baliseurs parcourt très régulièrement l'itinéraire du Chemin Vendéen, avec le souci du détail. Cependant, une erreur, ou une approximation sont toujours possibles.

N'hésitez donc pas à nous faire part d'éventuelles difficultés que vous auriez pu rencontrer sur le terrain : dégradation inopinée du Chemin ou du balisage, modifications de l'environnement du Chemin (*dues à des intempéries, à des travaux routiers, etc...*), ...ou à nous témoigner de vos encouragements, en nous adressant vos messages par e-mail, à l'adresse suivante : vendecompostelle@gmail.com .
Merci.

Bon Chemin à tou(te)s, et ...Ultréia !

Important :

1. Le présent document constitue la mise à jour V1b, à la date du 15 avril 2018, du topoguide du Chemin Vendéen vers Compostelle.
2. Il demeure la propriété de l'Association Vendéenne des Pèlerins de Saint-Jacques.
3. Toute reproduction même partielle de ce document demeure soumise à l'accord préalable formel de cette association.
4. Toute utilisation commerciale quelle qu'elle soit en est interdite.
5. Ce texte peut être obtenu :
 - a. Soit sous forme téléchargeable (gratuitement) sur le site web : www.vendecompostelle.org de cette association,
 - b. Soit sous forme imprimée, dans certains guides publiés (à prix coûtant) par l'Association Bretagne-Compostelle (voir le contenu de ces guides reliés et les conditions de leur obtention sur le site web de cette association : www.compostelle-bretagne.fr).
6. On pourra également télécharger gratuitement sur le site www.vendecompostelle.org, deux compléments particulièrement utiles au présent topoguide :
 - a. La liste (mise à jour mensuellement) des points d'accueil sur le Chemin Vendéen vers Compostelle,
 - b. Les fichiers de points GPS (au standard GPX) du Chemin Vendéen vers Compostelle, mis à jour 15/04/2018

Les étapes :

- Clisson....St Georges de Montaigu 25,0 km
- St Georges de Montaigu....Vendrennes 29,8 km
- Vendrennes....Chantonnay 23,9 km
- ChantonnaySt Laurent de la salle 27,5 km
- St Laurent de la salle.....St Michel le Cloucq 23,5 km
- St Michel le Cloucq.....Maillezais 21,4 km
- Maillezais.....St Hilaire la Palud 20,6 km



Information sur le balisage *du chemin Vendéen vers Compostelle*



Par coquille directionnelle
Avec autocollant ou peinture au pochoir

La pointe de la coquille indique la direction à suivre



Vers la gauche



Tout droit



Vers la droite




Mauvaise direction



de Clisson à St Georges de Montaigu

Trace GPS: **V1bClisson**

-00 km Clisson – En bas du château, *square Mathurin Crucy* au bord de la Sèvre Nantaise, près du pont prendre au sud-est entre le château et la rivière, rue *de la Montée de l'Éperon* (balisage GRP jaune et rouge). À la hauteur du jardin d'enfants, prendre l'allée entre les murettes, puis à gauche dans le *parc Henri IV*. Longer ensuite sur la droite la rive de la Sèvre Nantaise. Au «**moulin de Plessard**» (base de kayak) prendre un instant le goudron avant de poursuivre en bordure de rivière.



-1,1 km Borne jacquaire : entrée en Vendée «**ici commence le chemin vendéen vers Compostelle**»

-1,3 km «**la Feuillée**» traverser deux anciennes portes dans les murs

À la patte d'oie, ne pas prendre le pont sur la rivière à gauche, continuez sur la droite, en montant direction **Montaigu**. Rapidement arriver au carrefour de «**Fouques**», à l'angle d'un bar ; tourner à gauche. 70 m plus loin, faire de même pour une petite rue à gauche.

Au terme de cette rue poursuivre au-delà d'une chicane en bois (propriété privée et chemin piétonnier). En bas, traverser le ruisseau de la *Grenotière* et remonter un ancien chemin. Prendre à gauche, direction grotte de Lourdes. Ensuite, reprendre le goudron après une ancienne ferme (*La Grenotière*).

-3,1 km Stop : Prendre à droite la route sur 50 m avant de prendre à gauche un chemin agricole. Ensuite 350 m plus loin aller à droite à la bifurcation. Traverser la D 763 pour un chemin arboré en face. 200 m plus loin, suivre la route à gauche avant de prendre une piste à gauche, (environ 100 mètres avant le passage à niveau SNCF). Au bout, à 350 m, l'itinéraire va à droite et passe devant le gymnase de **Cugand** et contourne un lotissement par la droite. À la sortie du lotissement traverser à droite la voie ferrée et poursuivre tout droit sur la route sur 250 m jusqu'au ...

-4,7 km Croisement de «**La Palaire**» (abri bus). Prendre à gauche le chemin en laissant un premier embranchement à droite. À la bifurcation, 180 m plus loin, prendre cette fois-ci à droite un large sentier qui se transforme ensuite en chemin (parfois boueux) . Après 800m, près de «**Lépinassère**», prendre d'abord à gauche, puis immédiatement à droite pour un chemin herbeux avant la maison. Il en rejoint un autre à suivre sur la droite. En bordure de bosquet, le sentier balisé part sur la gauche.

-7,50 km Traverser maintenant la **D 102** pour suivre un autre chemin (croix) en face, entre les arbres. Attention, 270 m plus loin ce chemin vire à droite dans un bosquet avant de naviguer entre les champs. À la croisée avec un autre chemin, à 400 m, poursuivre à gauche.

-8,8 km Après une passerelle en pierre, passer à droite sous la **voie ferrée** et suivre la route à gauche pour entrer dans «**la Croupillère**» ; y tourner à gauche, (pancarte Vendée vélo), sur une petite route ; à la bifurcation suivante à 400 m, continuer à gauche, (Vendée vélo direction **Montaigu**), en laissant la direction «**le Racinet**» à droite.

-**11,3 km** Traverser la **D 77** pour le chemin agricole en face (vers **Saint-Hilaire** : balisage vélo). Plus d'1 km plus loin, au carrefour, prendre à droite, puis contourner, par la droite, la ferme de la «**Genétais**» et poursuivre sur le goudron. Dans un virage à droite, 200 m après la ferme, emprunter un chemin agricole à gauche (Vendée vélo direction **Montaigu**). L'itinéraire se poursuit tout droit, sur un peu moins d'un km, entre les champs. Suivre une petite route à droite sur 40 m avant de prendre à gauche un chemin agricole. Celui-ci vire à droite sous les arbres. Atteindre ...

-**14,9 km** Le lieu-dit «**Bois Noir**» ; y retrouver tout droit le goudron et environ 400 m plus loin, au carrefour, emprunter la piste à gauche. Traverser, à un peu plus de 400 m, la D 93. Observer un étang sur la droite. Au carrefour, continuer tout droit sur le bitume (direction **Montaigu**).

-**17,0 km** Après le lieu-dit «**la Brunelière**», traverser la route et poursuivre sur le chemin agricole en face (entre l'abri bus en bois et le transformateur électrique). À droite de la ferme de «**Riaillé**», passer la chicane en bois et suivre la D 137 (piste cyclable) à gauche vers **Montaigu**. Au rond-point (Carré de l'Europe) du centre-ville, suivre la rue Clemenceau (zone semi-piétonne). Au bout, tourner à droite sur la place de la Mairie ...

-**19,6 km** Mairie de **Montaigu**, construite sur les anciennes fortifications de la ville. Face à la mairie, passer à côté du portail *St Léonard*. Prendre un escalier à droite (qui ressemble à l'entrée d'un souterrain). En bas, au bord de la rivière, prendre la route (*Rue des Abreuvoirs*)

A gauche, puis passer le petit pont. Au stop face au cimetière, monter à droite (*Rue de l'Anglais*). Continuer tout droit, rue du Pont Neuf, pour enjamber la Maine sur un vieux pont en pierre. Plus loin, à un peu plus de 400 m, dans un virage, quitter la route pour un chemin en sens interdit à gauche (autorisé aux engins agricoles).

Croiser une piste cyclable et passer le tunnel sous la route (**21,3 km**). Continuer à suivre la petite route, puis carrefour à gauche pour atteindre la discothèque l'Albizia. Serrer à gauche en laissant un chemin à droite en sens interdit, pour s'engager dans un sentier à gauche qui contourne une maison et descend dans le vallon.

Traverser une passerelle en béton (poteaux électriques) et remonter. Passer à travers les maisons de la «**Levinière**» et continuer sur le chemin goudronné ; laisser un chemin à droite. Après un peu moins de 500 m, quitter la route pour descendre à gauche et longer la rivière. Dépasser la station d'épuration. Reprendre ensuite la route et laisser à droite un village de vacances. (**Les Pinserons**)

Après 600 m, au carrefour suivant aller tout droit ; après le parking et un panneau d'entrée dans **St-Georges-de-Montaigu**, monter à gauche pour emprunter la passerelle sur la Petite Maine. Longer le terrain de sport et contourner les installations sportives et le terrain de tennis. À l'angle du cimetière, prendre à droite la *rue du Prieur* pour accéder à la place *Raymond Dronneau* ; passer entre l'école et la mairie de ...

- **25,00 km St Georges de Montaigu**



de St Georges de Montaigu à Vendrennes

-0 km St Georges de Montaigu

Trace GPS: [V2bStGeorges](#)

Traverser la D 137, en face, passage du Cheminet. Au bout à droite, suivre direction vélo «les Herbiers». Prendre rapidement la descente à gauche (sens interdit, sauf handicapé).

Laisser la maison de la rivière à gauche et poursuivre à droite sur le sentier en rive le long de la rivière. Plus tard, monter un escalier renforcé en rondins, puis contourner un lotissement en bordure des arbres et derrière les maisons. Un bout de chemin prolonge ce contournement. Croiser une petite route pour un chemin en face, fermé par une chicane. En bas, longer à nouveau la Grande Maine sur la droite.

-1,9 km Traverser la passerelle sur la Grande Maine pour remonter un chemin en face et prendre le suivant à droite. En montant, et dans le virage, quitter ce chemin pour un autre plus petit, tout droit entre deux clôtures. Près de la rivière, virer à droite pour traverser une passerelle. Puis aller à gauche et dépasser un ancien moulin (**Moulin Neuf**) pour remonter le chemin d'accès. En haut, prendre la route à droite, puis tout de suite à gauche (panneau circuit cyclable). Plus loin, à 800 m après un virage à droite, à la bifurcation, aller à gauche, atteindre

-4,6 km **La Roche-Pépin.**

Après la première maison, prendre à gauche deux fois et traverser le hameau. Passer devant la chapelle (la chapelle de la Roche Pépin a été restaurée par les gens du hameau. Pour une visite, la clef est disponible chez l'habitant.). Au carrefour suivant, (panneau Vendée vélo). Rester sur la route. Dans un virage, prendre un chemin tout droit et 120 m plus loin virer à gauche. Tourner à gauche près d'un portillon ; descendre un chemin, en bas, après 250 m, virer franchement à droite le long de la rivière. Monter le chemin à droite (gué à gauche). En haut, prendre la route à gauche et au carrefour, 130 m plus loin, aller à gauche pour traverser le village de «**La Dragonnière**». Poursuivre longuement sur la route. Laisser «**l'Établière**» à droite. Après un peu plus d'1 km, au stop, prendre la D 62 à gauche et traverser le pont. Entrer dans le village du ...



-9 km Pont Léger. Dans le virage à gauche, en haut, virer à droite dans une rue se transformant en chemin. Après un pont, continuer le long de la Grande Maine. Après le «**moulin de Fanson**», le chemin se rétrécit

-10,4 km Carrefour de routes ; continuer en face en direction du barrage. 600 m plus loin, juste avant un petit parking, descendre à droite vers le «**lac de la Bultière**». Virer à gauche pour longer le plan d'eau pour ensuite le contourner en passant d'abord, 1,8 km plus loin, à droite sur une petite digue. Poursuivre à droite puis continuer tout de suite vers la gauche le long de la retenue.

-13,7 km Traverser le «**pont de Preully**» à droite. De l'autre côté du pont-digue, l'itinéraire tourne à gauche et suit le «**circuit de la Tébline**» en rive gauche.

-15,7 km Un peu avant le **pont de la D 6**, aller à droite pour la traverser et poursuivre sur un sentier de l'autre côté, en contrebas de la route. À la pancarte «**circuit de Tébline**» ne pas prendre le chemin de droite mais monter tout droit. Au grand chemin en haut, tourner à droite.

-16,2 km Emprunter une **petite route** à gauche pour un long moment en laissant tous les embranchements de chaque côté. Au carrefour après le château d'eau, tourner sur la route à droite en laissant la direction de la «**Fretière**» plus à droite. Continuer tout droit sur la route et passer la «**Grande et la Petite Boucherie**». 850 m plus loin, à un carrefour, tourner à gauche en laissant la direction de la «**Grande Roussière**» à droite. Ensuite, ignorer les embranchements de chaque côté.
Longer la D 37 vers la gauche.

-22,2 km Au stop prendre à droite pour passer sous la nationale. Au rond-point, aller tout droit par la *rue des Mauges* vers le centre-ville jusqu'au carrefour après la poste. Virer à gauche (*rue Nationale*) jusqu'aux feux tricolores. La mairie est à droite, *rue des Tilleuls*. ...

-23,5 km Saint-Fulgent

Saint-Fulgent – Mairie : prendre la D 11 direction des **Herbiers** (rue du Prieuré) en passant à droite de l'église. Après 250 m, à un petit rond-point, aller à droite en direction de **Vendrennes** et franchir ainsi, à 850 m, la D 137. 200 m plus loin, à un carrefour avec une grande croix, poursuivre tout droit sur la route de **Vendrennes**. Ignorer les embranchements de chaque côté. Enjamber l'autoroute. Plus loin laisser la direction de «**la Simonière**» à droite et passer un pont. Traverser tout droit le hameau de «**la Gatolière**». Après le lieu-dit «**Le Vendrenneau**», emprunter à gauche un chemin privé (avant bâtiment d'élevage). 300 m plus loin tourner à droite pour longer le parc du ...

-27,8 km Château de la Noue. Poursuivre sur le goudron à droite ; au carrefour 300 m plus loin continuer à droite. Stop avec la D 53 à 450 m ; aller à droite vers **Vendrennes**, mais 150 m plus loin tourner à gauche sur un chemin de randonnée. Traverser une passerelle sur un ruisseau et rejoindre la D 160.

-29,80 km Vendrennes

de Vendrennes à Chantonnay

Trace GPS: V3bVendrennes

-0 km Vendrennes Traverser la D 160 (briocherie et toilettes en face). Continuer à gauche sur 130 m en longeant la D 160 avant de tourner à droite *rue de la Motte*. **1.2 km** Au carrefour tout droit. Passer le virage de «**la Verrie**» et, 200 m après, à l'angle du bois, prendre à gauche un chemin de terre sur 70 m.

Entrer dans la forêt à droite et suivre une piste forestière. Assez vite (120 m) une bifurcation se présente : aller à droite. Ensuite, aux deux prochains carrefours, aller tout droit ; au troisième : continuer à droite. Un lac fait son apparition à droite. Après 450 m ...

-3,4 km emprunter une piste plus large à droite qui longe «**l'étang du Cellier**». Laisser ensuite un chemin privé à gauche pour continuer sur la piste qui longe l'ancien mur clôture du parc du ...

-4,9 km Château de Soubise. 300 m plus loin tourner à droite (croix de pierre). Continuer tout droit jusqu'au lieu-dit «**la Bonnière**». Au stop, tourner à gauche, puis première route à droite (statue de la vierge)

-8,5 km Au stop, avant les maisons du lieu-dit «**la Bobinière**», tourner à gauche. Laisser à droite la direction du cimetière «**Delapouespe**», pour traverser plus loin le hameau de «**Vaisne**», à 350 m. Passer le pont sur le ruisseau de la «**Guinemier**» vers **Mouchamps** (panneau). Passer le hameau de la «**Grange Gallut**», poursuivre la route.


-10,8 km Au stop à droite : entrée de **Mouchamps**, *tous commerces, DAB*. Passer devant l'école. Au stop, tourner à droite *rue du commandant Guilbaud*. Au rond-point, tout droit D 48 direction **Ste Cécile**. Après la sortie du bourg, tourner à gauche vers «**l'Essaudière**». Passer sous un pont, laisser «**l'Essaudière**» sur la gauche, puis passer le «**viaduc de Courgeon**» qui enjambe le Petit Lay.

-14,7 km Au premier carrefour du hameau de «**la Tranchais**», continuer tout droit la route en sens interdit, puis tourner à droite. Virer à gauche, 50 m plus loin, pour continuer sur la route ; laisser à droite, le chemin vers l'aire de repos Petit Lay. 850 m plus loin, franchir le pont sur le ruisseau de la Filee.

-16,2 km Après 400 m, au carrefour de «**la Sauzaie**», aller à droite et entrer dans **Saint-Vincent-Sterlanges**. Au stop, D 137 à gauche.

Prendre à gauche D 39 direction **St Germain de Prinçay**.

Juste avant le panneau sortie du bourg, prendre le chemin à droite (la Vendée en vélo : direction **Chantonnay**). Suivre cet itinéraire Vendée à vélo (ancienne voie ferrée).

-20,0 km Laisser Vendée vélo partir à gauche et continuer tout droit sur l'ancienne voie ferrée. Traverser la grande route D 137,  aller tout droit.

-23,0 km Aire d'accueil des gens du voyage sur la droite. Quitter l'ancienne voie ferrée et prendre la route sur la droite. Au stop à droite. Passer sous le pont. Panneau entrée «**Chantonnay**». Au rond-point, prendre à droite la *rue Monseigneur Batiot*.

A 150 m, tourner sur un petit chemin à gauche, dans la zone commerciale (avant magasin Noz)

- 23,9 km Chantonnay, *tous commerces, DAB (Distributeur Automatique de billets)*



De Chantonnay à St Laurent de la salle

Trace GPS: [V4bChantonnay](#)

-0 km prendre la coulée verte de «**la Mozée**». (Parcours détente et sportif)

Tourner à droite et passer la passerelle en bois pour sortir de la coulée verte, par *l'impasse du pont d'Arcole*.

Au stop à gauche, rue Rochereau, puis traverser pour emprunter la *rue de l'épine* (panneau sens interdit sauf riverain).

100m à droite, piste bétonnée au bord du ruisseau. Traverser une route puis emprunter la petite passerelle en bois. Puis prendre tout de suite le chemin à gauche le long du ruisseau, traverser la route et continuer le long du ruisseau.

Au «**centre des 4 vents**», prendre en face la rue de la plaine.

-0,8 km En face de la gendarmerie, à droite prendre la *rue Arc en Ciel*. Au stop devant le cimetière, prendre à gauche *rue de la Charlère*... on quitte **Chantonnay**.

-3,1 km Passer sous le petit pont routier et prendre ensuite la première rue à gauche puis le premier chemin à droite, qui se faufile à travers champs.

-4,3 km Carrefour de chemins tourner à droite puis traverser une petite route
Traverser la D 49bis puis aussitôt la ligne SNCF et continuer tout droit.

-6,6 km «**les Gabardières**». Traverser ce hameau en serrant 3 fois à gauche. 150 m plus loin, face à un étang à un carrefour en T, prendre à droite sur 400 m avant de suivre à gauche la D 31 et laisser plusieurs embranchements de chaque côté. Après un km et après avoir passé le pont sur le Grand Lay, tourner à droite en direction du lieu-dit «**la Retruère**» (entre autres). Laisser ce dernier à droite comme celui de «**Bel Air**» à gauche et continuer tout droit pour traverser le village ...

-10,2 km **La Châtaigneraie-aux-Coteaux**. Le traverser par la *rue des commerçants*. Au stop au carrefour avec une croix et un château d'eau : virer à gauche dans la *rue des Oliveaux* et laisser dans la courbe la *rue des Cyprés*, à gauche. Au stop à 250 m, traverser la D 106 et aller en face en direction de «**La Barre**». 200 m plus loin, laisser la première route à droite.

-13,0 km, aux maisons de «**la Barre de la Jaudonnière**», prendre à droite (balisage rouge et blanc du GR 364). Après un peu plus de 150 m, virer franchement à gauche. Ensuite, à 350 m, tourner à droite et, un peu moins de 400 m plus loin, emprunter une voie, à droite. Après la ferme de «**la Lènerie**», tourner à gauche. Après avoir rapidement serré à droite, au carrefour en T suivant, à 350 m, aller à droite au stop. Dans le vallon (étangs) prendre à gauche, direction «**la Manjourie**». La laisser sur la droite et continuer tout droit. Puis emprunter le chemin à droite (à l'orée du bois).

-15,4 km Retrouver la **D 43** à suivre à droite sur environ 500 m. Prendre un chemin à gauche dans la «**forêt des Grands Bois**» (interdit au 4x4 et motos). Bien suivre les balises du GR 364 (blanc et rouge). Croiser un autre chemin à 500 m. Plus loin à 350 m, profiter du pont des Pierres joliment construit par une association de randonneurs. À la bifurcation 70 m après, aller à gauche. Traverser la D 10, et replonger dans la forêt par



-17,7 km «l'aire de pique-nique des 5 chênes» (table d'orientation)

Plus loin, à votre gauche, embrassez-vous au pied du **«hêtre des amoureux»**...

-18,8 km Poursuivre tout droit sur un **chemin gris (balisage Vendée vélo)**, puis sur le goudron. À la sortie de la forêt, prendre un chemin à gauche. Ce chemin carrossable aboutit à un verger clôturé. Poursuivre de nouveau tout droit en forêt sur un chemin pouvant être boueux par temps de pluie. Puis ce chemin s'élargit aussi. Croisement au niveau d'une baraque en tôle : tourner à droite sur une piste plus carrossable. Après un peu plus de 500 m ...

-21,0 km tout droit... traverser la **D 112** et poursuivre la route en face. (Si vous voulez aller à **La Caillère** pour ravitaillement, prendre la route à gauche)

-23,2 km « la Barre de St Laurent»

Emprunter la route à gauche, en descente, mais 300 m plus loin, dans un virage, reprendre un chemin à droite. Un peu moins de 500 m plus tard, un autre chemin est à suivre à gauche, sur 500 m, jusqu'à **«Bellevue»** et la D 8 ...

-25,4 km Prendre la D 8 à droite sur un peu plus de 100 m avant de tourner à gauche en direction de le **«Chussereau»**. 250 m plus bas, aller légèrement à droite toujours vers le **«Chussereau»**. Passer les maisons et, dans le virage, suivre sur 1,8 km la piste à droite (étangs à gauche) pour retrouver le goudron à la hauteur du **«château du Plessis le Franc»** (joli pigeonnier à droite)

Et 200m après vous arrivez à la D 63.

-27,5 km – ...Tourner à droite pour continuer le chemin de saint Jacques

(Ou tourner à gauche si vous voulez aller dans le bourg **de St Laurent de la salle**)



St Laurent de la salle..St Michel le Cloucq

Trace GPS: **V5bStLaurent**

-0 km Au premier virage, prendre à gauche toute, sur le chemin gravillonné **-0.7 km** au goudron, tourner à gauche... au carrefour à gauche puis au stop à droite sur la route. À 100 mètres, prendre le premier chemin à gauche....Ensuite ignorer les embranchements à droite à gauche.

-3 km Au balisage autocollant collé sur une vieille casserole retournée sur une buse verticale, tourner à droite. Traverser une route (pont interdit aux plus de 10 t à laisser sur votre droite).

Passer **«Moulin Pigeon»** (belle maison et étang), puis 100m après, tourner à droite.

-5 km Au premier carrefour du hameau **«Le Défend»**, tournez à droite. Ce chemin goudronné vire immédiatement vers la gauche. A l'intersection, prendre la D 23 à droite sur 200 m avant de partir à gauche sur un petit chemin. Rapidement, retrouver une route à suivre à gauche en ignorant le GR qui file en face dans le bois.

-6.2 km Oublier la route à gauche en filant tout droit.

-6,5 km Carrefour en T : aller à gauche. Au carrefour suivant avec un stop, poursuivre à droite. Un instant, cette route côtoie un étang. Prendre à droite un large chemin en légère montée (300m avant le stop) pour arriver à **«Brébaudet»**. Prendre tout de suite la route à droite. Château visible à gauche en poursuivant jusqu'au stop à l'entrée du village de...

-10,1 km Bourseguin ; au carrefour, prendre le passage légèrement à gauche entre 2 maisons «chemin des écoliers». Au bout tourner à droite *«rue du centre»*. 100 m plus loin tourner à droite avant le Stop *«rue de l'Ormeau»*. A50 m tourner à gauche *«Venelle de la Combe»*, puis faire encore 50 m et tourner à droite *«rue de la Combe»*. A 900 m au Stop aller tout droit.

A 200 m au Stop (face au cimetière) tourner à droite et se diriger vers **Bourneau, Boulangerie, petite épicerie sauf Samedi**.

-11,6 km Bourneau. Aller vers l'église et aussitôt celle-ci tourner à gauche en la longeant et prendre la coulée verte, la continuer jusqu'à la D 99 direction **Mervent**. Après l'étang, à la statue du «père de Montfort», prendre la route qui monte à gauche.

-13,10 km Entrée dans **Fourchaud**.

Au stop, prendre la grande rue (*rue de la gare*) sur la gauche et 150 m après prendre à droite la *route des minières*. Entrée dans la forêt par *«la route forestière de Fourchaud»*.

-15,2 km A la cabane en bois, **«rond-point des Minières»**, prendre à droite *«l'allée forestière du Puy Brunet»*, traverser la D 99 (abri en bois) pour suivre en face *«l'allée du Palleneau»*.

-17,8 km Rond-point de Saint-Luc. L'itinéraire part en face, passe devant l'abri et s'enfonce dans la forêt (balisage rouge et jaune). Près de la route, aller à droite sur la piste fermée par une barrière. Au terme de cette piste, aller en face pour rejoindre une grande allée que vous suivez sur la gauche.

Virages et grande descente... Arriver au bord de la rivière, tourner à gauche et suivre le long de la rivière, descendre à droite pour traverser **la Vendée -20 km** sur la passerelle de **«Sauvaget»**. Prendre à droite, sitôt la passerelle. Le sentier suit un instant le vallon avant de remonter franchement à gauche. Il se poursuit par un chemin herbeux.

-21,3 km Au-dessus du village de **l'Orbric**, prendre une petite route à gauche et continuer ensuite tout droit à un carrefour à 350 m. Plus loin à 300 m, reprendre un chemin à droite, puis laisser un embranchement à droite. Le chemin passe en crête, puis descend et remonte tout droit.

-22,6 km Suivre une route à gauche sur 100 m avant de virer à droite sur un chemin de terre. Au carrefour avec un autre chemin à 500 m, aller à gauche. 200 m après, tourner cette fois-ci à droite sur une piste cyclable (600 m) pour rejoindre la D 104. La prendre sur la gauche vers ...

-23,5 km l'église de **Saint-Michel-le-Cloucq**

De St Michel le Cloucq à Maillezais

-0 km église de **Saint-Michel-le-Cloucq**.

Trace GPS: V6bStMichel

Face à la porte de l'église, prendre le passage entre les maisons et, au bout, descendre la *rue de la Maisonneuve* à gauche. 200 m plus bas, monter à gauche la *rue du Pavé* pour s'engager dans le premier passage à droite. Prendre ensuite la route à gauche, puis, avant la mairie, tourner à droite pour emprunter le *chemin des Moulins* qui file sur la crête (vue sur Fontenay-le-Comte).

Sur la butte, tourner à droite puis prendre la route à gauche au premier carrefour.

-2,2 km Au stop, traverser la route tout droit, puis 100 mètres plus loin, au carrefour prendre à gauche. Continuer tout droit jusqu'à «**la Meilleraie**».

Au stop, prendre à gauche ; puis au calvaire emprunter la route à droite pour, atteindre ...

-3,9 km Le carrefour de «**Beau Soleil**». Suivre la D 745 à gauche en direction de **Parthenay** et 300 m plus loin partir à droite sur un chemin goudronné à travers champs : tout droit sur 1,6 km.

-5,9 km Laisser le goudron pour tourner à droite sur un chemin herbeux, avant d'emprunter une route tout droit en passant sous une ligne électrique. 800 m plus loin, à la bifurcation avec une grande croix, continuer à droite (*rue de la Croix*) (ancien moulin à vent à droite dans le champ). Au stop, à l'entrée du bourg de ...

8,0 km Xanton-Chassenon. Aller d'abord à gauche avant de prendre à droite en direction de **Nieul-sur-l'Autise**. Rapidement prendre à gauche le *chemin du Bois Gazeau*. Après la ferme, l'itinéraire continue sur le chemin de terre, vire vers la droite et poursuit tout droit dans le vallon de l'Autise. Il atteint, après 1,4 km la **D 104** à suivre à gauche, puis traverser les deux ponts sur l'Autise.

-10,2 km À l'entrée du lieu-dit «**Denant**», continuer la D 104 tout droit sur 2,3 km jusqu'à l'église et l'abbaye de ...

-12,6 km Nieul-sur-l'Autise.

Laisser l'église et l'abbaye à gauche et continuer la *rue Pierre Brisson*.

Prendre la petite place à droite (après l'auberge du cloître). Devant le portail du «**centre d'accueil du Vignaud**», prendre à gauche la *rue du moulin*.

Plus loin à 150 m, traverser le canal du moulin, puis les deux passerelles sur l'Autise. Juste après, suivre la voie gravillonnée à droite pour remonter jusqu'à la route. La suivre à gauche sur 100 mètres et prendre la *rue des Vignes* à droite. Au stop prendre à droite, puis continuer tout droit.

Ignorer les embranchements. Croiser une voie ferrée désaffectée après 600 m. Avant le stop, tourner à gauche. Traverser prudemment la D 148 (**Attention à la circulation !**) et filer tout droit à travers la campagne.



-15,3 km Passer ainsi au-dessus de l'autoroute, traverser le hameau de «**Mauvais**» et filer toujours tout droit jusqu'à la D 15 et le village de ...

-18,7 km ... la **Porte de l'Île** à traverser par la gauche.
À la sortie, au bout de 550 m, prendre à droite le *chemin du Courceau* sur 900 m jusqu'à l'intersection (Stop) avec la D 23. Aller à gauche pour rejoindre le centre bourg.
Y prendre la rue des Halles pour rejoindre l'abbaye

-21,4 km de **Maillezais**, *commerces, DAB*



ASSOCIATION VENDÉENNE DES
PÈLERINS DE SAINT JACQUES

Abbaye de Maillezais

de Maillezais à St Hilaire la Palud

-0 km Abbaye de Maillezais

Trace GPS: **V7bMaillezais**

Continuer longuement (1,3 km) sur la D 68. Après une série de ponts, emprunter à gauche un chemin fermé à la circulation en bordure d'un canal (panneau "Sentier cyclable de la Vendée").

Suivre toujours tout droit sur la piste cyclable jusqu'à

-5,7 km «l'aqueduc de Maillé».

Le traverser et prendre le chemin à droite, le long du canal qui rejoint le bourg de **Maillé**.

Prendre la route goudronnée devant le cimetière puis prendre à droite pour passer devant

-6,8 km L'église de Maillé.

Boulangerie, Bar. Poursuivre dans la rue principale (*Grande Rue*). Au port, passer le pont et tourner tout de suite à gauche pour suivre le *canal de Bourneau*. Croiser une route.

Après un petit pont, monter sur la D 15 et la suivre à droite sur 1,2 km pour traverser » la **Croix des Marys** » et ses deux ponts sur la Sèvre-Niortaise.



-10 km (vous quittez la Vendée)

Tout de suite après le pont, tourner à gauche en bordure de l'eau sur 900 m avant de tourner à gauche pour passer le pont sur le **canal du Mignon**. Après le pont tourner à droite pour continuer sur l'autre rive du canal sur l'allée interdite à la circulation.

-13,7 km Traverser le Pont sur le **canal de la Grande Rigole** ; continuer en bordure du canal du Mignon. Plus loin le goudron remplace le gravier. Passer le

-16,4 km «Camping de Lidon» Laisser ensuite une voie sans issue et la base de kayak.

-17,2 km Au lieu-dit «**Vina**» le chemin quitte le **canal du Mignon** et file à gauche vers «**la Roche**». Dans le village, au bout de la *route de Rincasalle*, prendre à droite la longue rue du pied blanc qui bifurque ensuite vers la gauche.

Au carrefour, à la statue, tourner à gauche et rejoindre l'église de ...

20,6 km Saint-Hilaire-la-Palud

Chemin Vendéen vers Compostelle

Pour toute question ou pour tout commentaire, merci de contacter :

Association Vendéenne des Pèlerins de Saint-Jacques
49, Rue André Tiraqueau
85200 – FONTENAY-LE-COMTE

Téléphone : + 33 (0)9 79 72 17 46

Courriel : vendecompostelle@gmail.com

Site web : www.vendecompostelle.org

Bon Chemin à tou(te)s, et ! **Ultréïa!"**



VOIE de l'Abbaye de Beauport

Renseignements pratiques et Hébergements

Les accueils pèlerins s'entendent comme suit :

- **accueil avec participation aux frais**
- **présentation de la crédenciale.**

Il est important de réserver au minimum 48 heures avant le départ.

La liste des hébergements est mis à jour régulièrement sur notre site. Vous pouvez donc la consulter à partir de ce lien :



<https://www.compostelle-bretagne.fr/index.php/fr/hebergements-fr>

© 2015-2023 Association bretonne des amis de Saint Jacques de Compostelle.

© 2019 Association Vendéenne des Pèlerins de Saint-Jacques

Tous droits réservés pour tous pays, sous quelque forme que ce soit.