



Ouvrage réalisé par l'*Association bretonne des amis de Saint Jacques de Compostelle*

Édition novembre 2023

© 2015-2023 *Association bretonne des amis de Saint Jacques de Compostelle.*

© 2019 *Association Vendéenne des Pèlerins de Saint-Jacques*

***Tous droits réservés pour tous pays, sous quelque forme que ce soit.***



# La VOIE de Moguériec ou Locquirec

(Pays de Morlaix)

*CHEMIN DE SAINT JACQUES DE COMPOSTELLE ...*

**... au départ de Moguériec ou Locquirec**

**(Pays de Morlaix en Finistère) ...**

*Via Clisson*

*... jusqu'à Saint Hilaire la Palud  
par le Chemin Vendéen*



*Association bretonne des amis de Saint Jacques de Compostelle  
Association Vendéenne des Pèlerins de Saint-Jacques*



*La chapelle de Saint-Herbot en Plonévez-du-Faou.*

# Sommaire

Présentation du guide.....	6
Distances & temps de parcours des étapes.....	7
Balisage des chemins de Compostelle en Bretagne.....	8
Liens utiles.....	9
Étape Locquirec < > Morlaix.....	10
Étape Moguérec, Saint-Pol-de-Léon et Morlaix.....	16
Étape Morlaix < > Le Plessis.....	21
Étape Le Plessis < > Menez - Gwen (D36) La Feuillée.....	25
Étape Menez Gwen - D36 La Feuillée < > Landeleau.....	29
Étape Landeleau < > Gourin.....	34
Étape Gourin < > Le Faouët.....	38
Étape Le Faouët < > Quimperlé.....	43
Étape Quimperlé < > Pont-Scorff.....	47
Étape Pont-Scorff < > Brandérion.....	51
Étape Lorient < > Brandérion.....	55
Étape Brandérion < > Brech.....	59
Étape Brech < > Vannes.....	64
Étape Vannes < > Questembert.....	69
Étape Questembert < > Saint-Jacut-les-Pins.....	74
Étape Saint-Jacut < > Redon.....	78
Étape Redon < > Guenrouët.....	82
Étape Genrouët < > Blain.....	89
Étape Blain < > Nort-sur-Erdre.....	94
Étape Nort-sur-Erdre < > La-Chapelle-sur-Erdre.....	99
Étape La-Chapelle-sur-Erdre < > Nantes-Chapelle Saint-Jacques.....	104
Étape Nantes - Chapelle Saint-Jacques < > Clisson.....	111
Descriptif de l'itinéraire du chemin vendéen.....	117
Renseignements pratiques et Hébergements.....	133

# La VOIE de Moguériec ou Locquirec

(Pays de Morlaix)

## Présentation du guide

Pour accompagner les pèlerins dans leurs pérégrinations sur les chemins de Saint Jacques en Bretagne, l'Association bretonne des amis de Saint Jacques de Compostelle a décidé, depuis 2015, de prendre en charge la publication des guides décrivant chaque chemin balisé par les soins de ses bénévoles.

Les deux versions successives du guide « Les Chemins de Saint-Jacques en Bretagne » publiées en 2004 et 2008 chez l'éditeur « Rando-Éditions » donc obsolètes. Il en est de même pour celui des « Chemins du Mont-Saint-Michel » pour lequel notre association propose depuis avril 2014 un nouveau guide de la « Voie des Capitales », nouvelle appellation de ce chemin.

Disponibles sur Internet grâce à une publication en ligne, **ces guides sont mis à jour une fois pas an au mois de mars**, tant pour les parcours que pour les hébergements. Après cette date, nous vous recommandons de consulter les fiches itinéraires et la liste des hébergements publiées sur le site internet ([www.compostelle-bretagne.fr/](http://www.compostelle-bretagne.fr/)) qui comportent les dernières informations à jour.

Ils peuvent être commandés directement sur Internet auprès de l'éditeur en ligne « lulu.com ». Ils sont aussi commercialisés par certains libraires spécialisés dans la littérature de voyage à Nantes et Rennes.

Il est également possible d'en acquérir dans les permanences organisées par notre association. Voir notre site internet ([www.compostelle-bretagne.fr/](http://www.compostelle-bretagne.fr/), menu Nos permanences, nos activités).

Les appellations des guides décrivant ces chemins sont :

- La « Voie de la Pointe Saint-Mathieu »,
- La « Voie de Moguériec ou Locquirec (Pays de Morlaix) »
- La « Voie de l'Abbaye de Beauport »,
- La « Voie des Capitales »
- La « Voie des Plantagenêts »

Pour faciliter le cheminement des pèlerins, ces guides sont constitués des descriptions de toutes les étapes allant de chaque point de départ jusqu'à **Clisson**, en limite de la Bretagne historique.

*Dès la sortie de cette ville, nos amis de l'Association Vendéenne des Pèlerins de Saint Jacques vous prendront en charge pour vous aider à prolonger ce chemin et à vous rapprocher de la Voie de Tours. Depuis Mai 2018, le présent guide comprend la dernière version à jour du **Guide du Chemin vendéen de Saint Jacques** qui vous mènera jusqu'à Saint Hilaire la Palud.*

Bienvenue sur la **Voie de Moguériec ou Locquirec (Pays de Morlaix)**... et bon chemin !

*Jean-Marc Ferrand, président  
de l'Association bretonne des amis de  
Saint Jacques de Compostelle*

## Distances & temps de parcours des étapes

### En Bretagne

		Distance / km Temps	
1 <sup>er</sup> étape	Locquirec → Morlaix	30,5	7 h 45
2 <sup>e</sup> étape	Moguëric → St-Pol-de-Léon → Morlaix	35,2	8 h 50
3 <sup>e</sup> étape	Morlaix → Le Plessis	19,5	4 h 50
4 <sup>e</sup> étape	Le Plessis → Menez - Gwen (D36) La Feuillée	14,2	4 h 00
5 <sup>e</sup> étape	Menez - Gwen (D36) La Feuillée → Landeleau	25,0	6 h 45
6 <sup>e</sup> étape	Landeleau → Gourin	25,4	6 h 30
7 <sup>e</sup> étape	Gourin → Le Faouët	22,6	5 h 45
8 <sup>e</sup> étape	Le Faouët → Quimperlé	23,8	7 h 00
9 <sup>e</sup> étape	Quimperlé → Pont-Scorff	19,1	4 h 45
10 <sup>e</sup> étape	Pont-Scorff → Brandérion	22,5	5 h 35
11 <sup>e</sup> étape	Lorient → Brandérion	24,0	4 h 00
12 <sup>e</sup> étape	Brandérion → Brech	27,8	7 h 10
13 <sup>e</sup> étape	Brech → Vannes	27,7	6 h 50
14 <sup>e</sup> étape	Vannes → Questembert	37,1	9 h 15
15 <sup>e</sup> étape	Questembert → Saint-Jacut-les-Pins	28,3	6 h 50
16 <sup>e</sup> étape	Saint-Jacut-les-Pins → Redon	15,1	4 h 00
17 <sup>e</sup> étape	Redon → Guenrouët	32,8	8 h 20
18 <sup>e</sup> étape	Guenrouët → Blain	22,3	5 h 35
19 <sup>e</sup> étape	Blain → Nort-sur-Erdre	25,7	6 h 20
20 <sup>e</sup> étape	Nort-sur-Erdre → La Chapelle-sur-Erdre	20,2	5 h 05
21 <sup>e</sup> étape	La Chapelle-sur-Erdre → Nantes-Saint Jacques de Pirmil	14,2	4 h 10
22 <sup>e</sup> étape	Nantes-Saint Jacques de Pirmil → Clisson	33,5	8 h 15

### En Vendée

1 <sup>er</sup> étape	Clisson → Saint Georges de Montaigu	25,0	6 h 15
2 <sup>e</sup> étape	Saint Georges de Montaigu → Vendrennes	29,8	7 h 40
3 <sup>e</sup> étape	Vendrennes → Chantonnay	23,9	6 h 00
4 <sup>e</sup> étape	Chantonnay → Saint Laurent de la Salle	27,5	6 h 50
5 <sup>e</sup> étape	Saint Laurent de la Salle → Saint Michel le Cloucq	23,5	5 h 50
6 <sup>e</sup> étape	Saint Michel le Cloucq → Maillezais	21,4	5 h 20
7 <sup>e</sup> étape	Maillezais → Saint Hilaire la Palud	20,6	5 h 00

Pour améliorer le présent guide, merci de transmettre toute remarque ou information utiles – erreurs, imprécisions, nouvel hébergement... – à l'adresse courriel suivante : [guides@compostelle-bretagne.fr](mailto:guides@compostelle-bretagne.fr)


## Balisage des chemins de Compostelle en Bretagne

l'Association bretonne des amis de Saint-Jacques de Compostelle a adopté en décembre 2012 le balisage décrit ci-dessous. Il a été mis en place par les délégations départementales.

### A – Balisage :

- sur les Chemins de Saint-Jacques non GR®, les balises « jaune et bleu » utilisées sont :

- 1- imprimées sur support lisse,
- 2- balises peintes ou patte d'ours sur support rugueux.



- sur les Chemins de Saint-Jacques suivant un GR®, la balise utilisée est :

la coquille ajoutée aux balises GR® ou GRP® après avis et autorisation du Comité départemental de la FFRandonnée. Au moment où vous quittez le GR®, le balisage jacquaire reprend.

- 1- imprimées sur support lisse,
- 2- balises peintes ou patte d'ours sur support rugueux, ajoutée aux balises GR® ou GRP®



### B – Balisage par coquille directionnelle :

En Loire-Atlantique et *après Redon*, suivre le balisage utilisant la coquille directionnelle avec la pointe indiquant la direction du chemin à suivre.







## Étape Locquirec < > Morlaix

30,5 km ~ 7 h 45



*Au départ de Locquirec.*

*Un peu longue pour une mise en jambes, cette première étape s'ouvre sous les plus heureux auspices qui soient, puisque selon une légende -mais allez savoir !- la barque du Majeur se serait échouée sur les grèves de Locquirec et non pas, comme certains le prétendent, en Galice.*

*Si le fait n'est pas prouvé, l'église Saint-Jacques est, quant à elle, bien présente et c'est de son porche et de la stèle en granit « km 0 » que le pèlerin accomplira le premier pas du premier kilomètre qui le mènera à Saint-Jacques de Compostelle après avoir parcouru un peu moins de 2000 km !*

*Ce premier contact avec les sentiers jacquaires de Bretagne s'achève à Morlaix, ville natale du poète Tristan Corbière, dont le charme imprégné des influences léonardes et trégoroises ne manque pas de séduire le passant.*

### **Descriptif**

**pk 0** Locquirec . Partir de l'église à la borne km 0 ,descendre jusqu'au parking face à la mer. Prendre la rue « Vieille Côte ». Tourner à gauche avant l'école de voile dans une petite venelle qui descend vers le port et longe la mer sur 100 m avant de prendre les escaliers à droite. Suivre à gauche le GR 34 jusqu'au sentier qui s'engage à gauche vers le camping. Continuer tout droit, traverser la route pour prendre la rue de Kermarquer en face. Au bout de cette rue, prendre à gauche la route qui passe à Kerboulic, à 1,5 km puis à Croas Hent. Continuer en face par l'impasse de Keranroch en passant près du château d'eau. Suivre cette route qui vira à droite et descendra tout droit jusqu'au lieu-dit « Menguy » à 650 m. Au sommet de la côte s'engager à gauche dans un chemin (chemin de la péninsule) qui pénètre dans les bois. Au bout d'un peu moins d'1 km, possibilité de monter à gauche vers la jolie chapelle de N.-D. des Joies puis de revenir sur ses pas ou de partir directement à droite par





un chemin qui aboutit à une route. La prendre à droite. A 50 m, remonter à gauche un chemin creux qui débouche, à un peu plus de 200 m, sur une route que l'on suit à gauche tout droit jusqu'au bourg de ...

**pk 7,2 ~ 1 h 45** ...Guimaëc. prendre la direction de Lanmeur (D64) à 300m, au lieu dit Pen ar Guer tourner à gauche.. Après 50 m, prendre la 2ème route à gauche. À Tranvoas, à l'intersection suivante, poursuivre à droite sur un peu plus de 1 km. A l'intersection suivante tourner à droite. Passer le hameau de Kerlaeron et continuer à droite sur environ 1 km jusqu'à l'église paroissiale de Lanmeur.



**pk 10,0 ~ 2 h 30** ...Lanmeur, prendre face au parvis de l'église la rue du Saint Sacrement puis à droite la rue Verderel . Tourner à droite et se diriger vers la chapelle Notre Dame de Kernitron . Longer la chapelle , s'engager dans la venelle de Poul an Od jusqu'à la route que l'on suit à gauche. S'engager à droite dans le « Chemin du Sabot de Saint Mélar » puis, en face, celui des “Douves de Saint-Mélar”. Continuer le chemin jusqu'à la route. Tourner à droite et, 100 m après, encore à droite dans une voie empierrée sur moins de 500 m. Prendre à gauche et poursuivre tout droit jusqu'à la route à 700 m. La traverser et s'engager dans le chemin presque en face. Tirer sur la gauche à la patte d'oie. Longer l'enclos du terrain de l'aéronautique civile. À la route , après 1,3 km, tourner à gauche puis, à 250 m, à droite en direction de Goaschéo que l'on rejoint. Au carrefour, prendre à gauche en direction de La Salle Ganet. Y passer et continuer jusqu'à la route départementale (km 15,9).

La remonter à droite ; laisser la ferme du Corniou à gauche et prendre, 350 m plus loin, à gauche un chemin jusqu'au village de Pen Ar Guer. Traverser la route. Descendre en face vers Calamary puis en tournant à droite, vers Traon Teucher, traverser le village. Après environ 350 m, virer à gauche vers Kervec. A 50 m, ne pas s'engager vers Kerseach à droite mais continuer la route jusqu'à Kervec. Tout juste après le village, prendre à droite un chemin creux (Attention, l'entrée est peu visible) puis passer un pont en béton avant de prendre un sentier forestier sur la droite que l'on quitte au niveau la retenue d'eau par un sentier qui descend. Continuer sur un large chemin forestier pour rejoindre, la D 46 (route très fréquentée). Tourner à droite pour descendre vers le Dourduff-en-Terre.

Après le pont, continuer sur 100 m et prendre à droite une sente en montée. Tourner à gauche dans le bois avant de retraverser la D 46. Prendre le chemin en face. A moins de 100m , s'engager à gauche dans le 1er sentier rencontré et 100m plus loin , continuer à gauche . Descendre sans quitter le chemin principal jusqu'à la rivière Le Dourduff et suivre à droite, en sous-bois, le sentier côtier botanique qui mène, après un peu plus de 2,5 km, au village de ...

**pk 23,7 ~ 5 h 50** ...Dourduff-en-Mer. Franchir le pont et tourner à gauche. suivre le GR 34 jusqu'au Lycée agricole de Suscinio. A la hauteur du parking, du parc botanique et du château de Suscinio continuer tout droit sur la route (chemin sécurisé à gauche). Ne pas suivre le GR qui, à 400 m, part à droite. A 1 km, au stop, tourner à gauche et, 100 m plus loin, à droite dans la rue de Kermaria que l'on va suivre jusqu'au bourg de Ploujean, Tourner à droite dans la rue du Croissant, puis tout de suite à droite, le long de l'église, dans la rue de la Maison de Paille.

Au carrefour de la Croix, tourner à gauche, avant l'école Notre-Dame, en direction de Roz ar Menez-Keranroux. Suivre le GR 34 jusqu'à l'entrée de Morlaix, après avoir traversé le bois, être passé devant un pigeonnier et longé la rivière de Morlaix. À l'extrémité amont du bassin à flot, square Weygand, au rond point, passer sur l'autre rive et prendre à gauche jusqu'à la mairie de...

**pk 30,5 ~ 7 h 45** ...Morlaix.

**Attention :** pour se rendre à l'auberge de jeunesse (environ 450 m), après être passé sur l'autre rive, partir à droite.

## CHEMIN FAISANT...

### Pourquoi partir de Locquirec ?

Parce que ce bourg du Trégor finistérien respire saint Jacques... Une légende recueillie de la bouche d'une indigène par Anatole Le Braz en mai 1895, raconte ce qui suit : « Un jour, à ce que j'ai ouï dire, ou plutôt une nuit, des marins de cette côte virent sur la mer une barque étrange en forme de huche à pétrir qu'enveloppait une nuée lumineuse. Elle venait vers le rivage contre vents et marée, sans voile, sans équipage, sans gouvernail. Quand elle eut abordé, les gens s'approchèrent et virent, étendu dans le fond, le corps d'un moine vêtu d'un habit de pèlerin. Ces pêcheurs, qui avaient voyagé, reconnurent saint Jacques et dirent : « C'est saint Jacques d'Espagne, ou de Turquie. Il vient pour faire des miracles dans notre contrée. Recevons-le avec respect, d'autant plus que Kirec est bien vieux. Ainsi fut fait et depuis, saint Jacques habite parmi nous et il est honoré comme patron de la paroisse. » (extrait de Les saints bretons d'après les traditions populaires). Vous côtoyez l'apôtre en l'église qui lui est dédiée. Vous pouvez baigner dans l'ambiance si particulière de son pardon, aux alentours du 25 juillet. En un sens, Locquirec est notre Compostelle : nous devrions y venir en pèlerinage plutôt que d'en partir !

### L'église Saint-Jacques de Locquirec

Sans doute ancien siège d'une aumônerie des Templiers aux XII<sup>e</sup> et XIII<sup>e</sup> siècles, elle ne figure pas dans la chartre de 1182, ni dans celle de 1160. Relevant par la suite du Paraclet, l'église primitive devint propriété des Hospitaliers à partir de 1312 et plus tard, église tréviale. L'église actuelle date du XVII<sup>e</sup> siècle avec des parties plus anciennes au nord.

Dans le pignon du transept sud, à droite de la porte d'entrée, un sarcophage est encastré dans le mur. Ce serait l'auge en pierre dans laquelle le corps de saint Jacques serait arrivé à Locquirec.

Dans le chœur côté nord, une statue de saint Jacques (XVII<sup>e</sup> siècle) en bois polychrome, tenant son bourdon comme une lance, la pointe en haut. Grand chapeau à coquille, robe et manteau, besace en bandoulière, gourde à la ceinture, pieds nus.

À la sacristie, une ampoule, dans un reliquaire (XV<sup>e</sup> siècle ?) est censée contenir une goutte du sang de l'apôtre. Si l'ampoule est attestée, son contenu ne l'est pas.

Saint Jacques se trouve encore représenté sur un bas-relief de l'autel (XVII<sup>e</sup> siècle), une bannière de procession (XIX<sup>e</sup> siècle), un vitrail (XIX<sup>e</sup> siècle), le calvaire (XIX<sup>e</sup> siècle) et au sommet de la tourelle flanquant le clocher (statue du XVII<sup>e</sup> siècle).

Le grand pardon a lieu le dimanche le plus proche du 25 juillet.

### La chapelle Notre-Dame des Joies

Fondation des seigneurs de Kergomar, elle date du début du XVI<sup>e</sup> siècle et fut remaniée au siècle suivant. Elle est en forme de « T ». Le pignon ouest date de 1629. On peut voir des armoiries en divers endroits de l'édifice. Le retable se trouve actuellement dans l'église paroissiale de Guimaëc.

L'intérieur est encore cependant intéressant : chancel (clôture du chœur), statues anciennes, lambris. Saint Jacques le Majeur y est représenté en bas-relief (XVII<sup>e</sup> siècle). Pour la visite, solliciter auparavant la clé auprès de la mairie de Guimaëc. Une personne viendra ouvrir.

### **Notre-Dame de Kernitron**

La chapelle est l'un des rares spécimens de l'art roman en Finistère. De plan irrégulier, elle comporte une nef sans bas-côté, un transept du XII<sup>e</sup> siècle, un chœur avec bas-côté reconstruit au XV<sup>e</sup> siècle avec des éléments du XIII<sup>e</sup> et un chevet plat. La décoration intérieure ne manque pas d'intérêt : retables, statues anciennes, sablières, poutre de gloire... Kernitron est un des lieux de pèlerinage marial en Finistère (pardon le 15 août). L'édifice est ouvert de 10 h à 18 h. En cas de fermeture, demander la clé à la mairie.



*Chapelle Notre-Dame de Kernitron de Lanmeur.*

### **L'église Saint-Mélar**

L'édifice actuel du début du XX<sup>e</sup> siècle, sauf le clocher et le portail ouest, ne présente guère d'intérêt, hormis quelques statues anciennes. Elle renferme cependant une merveille architecturale : la crypte du XI<sup>e</sup> siècle. On y accède par la gauche du maître autel (préparer quelques petites pièces pour l'éclairage). Huit piliers massifs, dont deux sont mystérieusement sculptés en relief, soutiennent une voûte surbaissée. Une fontaine coule à droite de l'entrée. Cette crypte pourrait remonter au VII<sup>e</sup> siècle et aurait été la sépulture de saint Mélar. Elle est l'un des plus anciens monuments religieux de Bretagne. À propos de la source, il se dit qu'un dimanche de la Trinité, elle se mettra à bouillonner avant de remplir la crypte, à déborder au dehors et submergera la Terre entière, nouveau Déluge provoquant la fin du monde.

### **Douves et sabot de saint Mélar**

Le « sabot de saint Mélar » serait une trace laissée dans la pierre par le jeune saint dans sa fuite, tandis que ses agresseurs cherchaient à le capturer dans les douves du château. Le roi Milau, père de Mélar, avait été assassiné par Riwod, son propre frère. L'usurpateur cherchait à éliminer Mélar, l'héritier légitime. Ce qu'il fit, après lui avoir tranché la main droite et le pied gauche : selon la tradition celtique, la perte d'une main entraînait l'incapacité à régner.

Mais cette pierre pouvait aussi servir de perron aux cavaliers pour se hisser plus aisément sur leur monture. Autre hypothèse : ce serait une borne indiquant la direction d'un chemin ou d'un cours d'eau. La légende, même cruelle, n'est-elle pas plus belle ?

### **Dourduff-en-Mer**

La Cordelière ou Marie-la-Cordelière est un navire construit en 1498 sur ordre d'Anne de Bretagne, qui en fut la marraine, aux chantiers de construction navale de Dourduff-en-Mer. C'était alors le fleuron de la flotte bretonne. Elle était armée de 200 canons et avait 1 200 hommes d'équipage. Elle tire son nom de l'ordre de chevalerie de la Cordelière. Il y a un peu plus de 500 ans, le 10 août 1512, lors de la fête de Saint-Laurent, une réception est organisée sur la Cordelière alors que les Anglais commandés par l'amiral Howard s'apprentent à débarquer à la pointe Saint-Mathieu en rade de Brest, après avoir ravagé la presqu'île de Crozon. Hervé de Portzmoguer capitaine de la Cordelière en est averti et à la demande d'Anne de Bretagne, lève l'ancre vers l'ennemi amenant à son bord les invités de la réception. La Cordelière aborde le navire anglais Le Régent. Les deux bâtiments s'étant accrochés l'un à l'autre, les équipages se battent au corps à corps. Portzmoguer entrevoit alors la

défaite et décide de faire sauter son navire et par là même celui des Anglais. Il prépare son équipage et ses invités à mourir par cette phrase « Nous allons fêter saint Laurent qui périt par le feu ! ». Environ 1 500 victimes sont à déplorer, dont les deux tiers du côté breton, parmi lesquelles le capitaine, Hervé de Portzmoguer dit Le Primauguet ! Les marins connaissent bien ce nom qui est celui d'une frégate moderne de lutte anti-sous-marine de la Marine nationale. Mais peu de personnes savent que c'est sous ce nom bizarrement déformé qu'un grand marin breton est passé à la postérité.

### **Notre-Dame de Ploujean**

Avec sa voisine Plouézoc'h, Ploujean est l'une des plus anciennes paroisses (plou) de Bretagne. Elle est aujourd'hui rattachée à Morlaix. L'église, remaniée au XV<sup>e</sup> siècle et entièrement restaurée début XX<sup>e</sup> siècle, date du XI<sup>e</sup> siècle pour ses parties les plus anciennes. À l'intérieur, une statue de saint Jacques (XVII<sup>e</sup> siècle) en terre cuite polychrome : grand chapeau à coquille, livre ouvert à la main gauche, bourdon (disparu) à la main droite, pieds nus. Sur l'un des piliers de la nef, une statue de la Vierge (XV<sup>e</sup> siècle) retient l'attention, de même que la chapelle-ossuaire à l'extérieur. L'ensemble de l'enclos est classé. Si l'église est fermée, s'adresser à la mairie.

### **Morlaix**

Sous-préfecture du Finistère, Morlaix est une ville pleine d'intérêt qu'on aura plaisir à découvrir. Les Gaulois s'intéressèrent au site, puis les Romains s'y installèrent lui donnant le nom de « Mons Relaxus ». Vers l'an mil fut construit un château dont il ne reste rien que le nom. Le commerce de la toile de lin, du poisson salé et du blé fera la prospérité de la cité à partir de XIII<sup>e</sup> siècle. Les échanges maritimes aux XV<sup>e</sup> et XVI<sup>e</sup> siècles lui donneront une dimension européenne. En 1740, s'installe la fameuse Manufacture des tabacs (la « Manu »), fermée depuis quelques années. Hôtel de ville, théâtre (magnifiquement restauré), viaduc SNCF datent du XIX<sup>e</sup> siècle.

#### **Du point de vue jacquaire, à voir :**

- *Grand Rue n° 9 : au 2<sup>e</sup> étage d'une maison à lanterne (spécificité morlaisienne), sur la façade : statue de saint Jacques (XV<sup>e</sup> siècle).*
- *Place du Dossen : chapelle (disparue) Saint-Jacques (XVI<sup>e</sup> siècle).*
- *Musée des Jacobins : magnifique statue de saint Jacques provenant du manoir de Créac'h*
- *Guizien, en Plougoulm.*
- *Rue du Mur : sur la façade de la maison de la Duchesse Anne, statue de saint Jacques (XVI<sup>e</sup> siècle).*



*Morlaix, vue vers le nord ; photo prise du viaduc.*





Falaises de

Loquirec 13  
1.5

80 pas an Fry

10.5

1.6

0.8

Pointe de Locquirec

Table d'Orientation de Morch Summit

10.5

1.6

0.8

St-Jacques

N-D de la Joie

10.5

1.6

0.8

Thermes gallo-romains

N-D de la Joie

10.5

1.6

0.8

Fontaine

N-D de la Joie

10.5

1.6

0.8

Plouezoch

N-D de la Joie

10.5

1.6

0.8

Plouezoch

N-D de la Joie

10.5

1.6

0.8

Plouezoch

N-D de la Joie

10.5

1.6

0.8

Plouezoch

N-D de la Joie

10.5

1.6

0.8

Plouezoch

N-D de la Joie

10.5

1.6

0.8

Plouezoch

N-D de la Joie

10.5

1.6

0.8

Plouezoch

N-D de la Joie

10.5

1.6

0.8

Plouezoch

N-D de la Joie

10.5

1.6

0.8

Plouezoch

N-D de la Joie

10.5

1.6

0.8

Plouezoch

N-D de la Joie

10.5

1.6

0.8

Plouezoch

N-D de la Joie

10.5

1.6

0.8

Plouezoch

N-D de la Joie

10.5

1.6

0.8

Plouezoch

N-D de la Joie

10.5

1.6

0.8

Plouezoch

N-D de la Joie

10.5

1.6

0.8



## Étape Moguériec, Saint-Pol-de-Léon et Morlaix

35,2 km ~ 8 h 50



*Petit port de Moguériec, en Sibiril, point « km 0 » de votre cheminement vers Compostelle.*

*La distance originale de cette première étape du chemin – variante de celle qui permet de partir de **Locquièrec** – que vous allez emprunter était trop importante, nous proposons dorénavant aux pèlerins de la parcourir en deux journées.*

*Après votre départ du petit port de Moguériec, vous pourrez vous arrêter à St-Pol-de-Léon, ancienne cité épiscopale, dont il sera ainsi possible de découvrir le riche patrimoine.*

*Le lendemain vous rejoindrez Morlaix dans un délai raisonnable pour vous donner le temps d'apprécier dans cette sous-préfecture un patrimoine des plus exceptionnels.*

### Descriptif

La voie commence par une étape très longue. Le pèlerin peut adapter son itinéraire en fonction des hébergements proposés. Pour éviter le surbalisage, la communauté de communes du Haut-Léon a mis en place des petits panneaux de bois avec ces 2 inscriptions : " Chemin de Saint-Jacques, suivre GR " ou "Chemin de Saint-Jacques, suivre PR ". Il y a peu de balisage jacquaire sur ces itinéraires communs.

De Moguériec à Saint-Pol-de-Léon


**pk 0** **Moguériec.** Départ au port, quai nord, devant la stèle du km 0. Monter vers le restaurant et prendre tout de suite à gauche le GR que l'on suivra sur 5 km. S'engager sur le quai sud, puis sur le chemin côtier et le suivre le long de l'anse du Guillec, jusqu'au quartier Saint-Jacques (Grande bâtisse qui pourrait être un ancien Hôpital de pèlerins). Après avoir franchi le pont Saint-Jacques sur le Guillec tourner à droite, traverser la D 10 (Attention ! très passante) . Aller à gauche au fond du parking, puis prendre à droite et monter jusqu'à l'ancienne voie ferrée du "train patate". Partir à gauche en suivant sur environ 2 km le PR jaune ( Panneau : chemin de Saint-Jacques : suivre PR). A droite la chapelle de Notre-Dame de Prat-



Coulm et sa fontaine. Prendre le PR à gauche, puis à droite la route de la Gare et déboucher sur D 69.

**pk 5,75 ~ 1 h 20** ... Traverser la **D 69**. Poursuivre en face par la rue de la Gare jusqu'au panneau stop. S'engager à droite sur 20 m puis, avant la maison, prendre à gauche le chemin de terre qui, 50 m plus loin, part à droite entre 2 talus. Il débouche sur un chemin d'exploitation que l'on suit jusqu'au village de Kérautret que l'on laisse à droite. Traverser la route, continuer en face par le chemin de terre. Après avoir passé devant les maisons N° 6 et 8, partir à gauche et descendre le chemin bordé de haies.

Quitter le sentier de petite randonnée (PR jaune) pour suivre en face une route sur 70 m. La quitter pour s'engager tout droit sur un terre-plein d'environ 30 m. Ne pas entrer dans le champ mais piquer aussitôt à droite dans un chemin étroit, qui descend sous un couvert d'arbres en pente douce, sur 650 m, dans la vallée de l'Horn. Passer le pont et prendre à gauche la route sur 100 m. Emprunter à droite une petite route assez passante, à sens unique. 500 m plus loin, traverser la D 788 (Très passante) et poursuivre la route en face.



*Fontaine Notre-Dame Prat Coulm*

**pk 10,0 ~ 2 h 30** ... Entrer dans la ville de **Saint-Pol-de-Léon** par l'avenue Général de Gaulle que l'on quitte bientôt par la gauche en direction du centre Leclerc. Traverser la rue de Brest, continuer vers la droite sur 30 m et prendre la rue de La Tour d'Auvergne, sur 500 m, jusqu'au passage à niveau. Le franchir et, tout droit, gagner le centre ville en passant par la chapelle du Kreisker pour rejoindre ...

**pk 10,9 ~ 2 h 45** ... la **cathédrale**, à 200 m. Quitter **Saint-Pol-de-Léon** par le porche sud de la cathédrale en descendant la rue du général Leclerc vers la chapelle du Kreisker. Tourner à gauche devant cette dernière et emprunter la rue Verderel. Continuer tout droit en longeant le mur du cimetière jusqu'à la chapelle Saint-Pierre.

Descendre l'Allée Verte, sur 1 km, le long du mur d'enceinte du domaine du château de Kernévez jusqu'à la mer.

Emprunter le GR à droite sur 1,1 km. Au niveau d'un escalier qui descend, abandonner le GR pour piquer à droite sur le hameau de Kerigou. Passer devant la chapelle Saint-Charles Borromé; descendre vers la mer et s'engager de nouveau à droite sur le GR pendant 540 m. A la fin de la grève de Kerigou, quitter à nouveau le GR pour prendre deux fois à droite vers les quartiers de Trégontern et Toul Efflam.

Retour au GR qui va conduire jusqu'à la sortie du Pont de la Corde sur 4 km. Traverser les villages de Toul Efflam, Kéroliou Trégontern, Landounic, Keriven, Penquer, Tréver, Le Dossen, Saint-Yves, pour arriver sur la D 58. Franchir la Penzé en empruntant le Pont de la Corde par la gauche jusqu'au rond point que l'on contourne par la gauche.

**pk 19,0 ~ 4 h 45** ... Emprunter la rue de Penn ar Men (panneau); la remonter sur 470 m, traverser le carrefour, continuer tout droit sur 500 m, jusqu'à la D 173. Prendre en face, en direction de Guernévez à 500 m. Tourner à gauche jusqu'au carrefour de la croix de Kermen à 800 m.

Traverser et poursuivre en face. A 1,2 km, s'engager à droite dans un chemin de terre puis prendre à gauche la route qui descend sur le Pontic.

Après le hameau, suivre à gauche la route sur 1 km jusqu'à la mer (belle vue sur la rivière de Morlaix, le château du Taureau). Dépassez un abri-bus et monter à droite en direction du Phare de la Lande. A l'entrée d'une propriété privée, à 350 m, poursuivre, à droite, la montée dans le bois vers le ...

**pk 25,33 ~ 6 h 20** ... **Phare de la Lande à 450 m**; continuer tout droit jusqu'à une intersection. Prendre à gauche et tourner 20 m plus loin, à droite dans un chemin dans le bois. (Par temps pluvieux, ce chemin est quasi impraticable; dans ce cas, continuer sur la route jusqu'à Locquéanolé). Traverser une route et poursuivre en face. A la sortie du bois, après 600 m, emprunter la route à gauche. A

l'intersection suivante, prendre à droite puis, à 400 m, à gauche au niveau de l'abri-bus. A 150 m, poursuivre sur la partie enherbée, s'engager à droite dans le chemin de randonnée "Sentier des Reliques". Au bas du chemin, à 400 m, tourner deux fois à droite, en direction du cimetière. Le dépasser et s'engager à gauche après 350 m, entre deux haies, dans un chemin herbeux (pas très visible) puis prendre à droite sur quelques mètres et tourner à gauche dans la rue du Prat Santec. Au fond de cette rue, s'engager dans un sentier qui tourne à droite jusqu'à une intersection. Descendre l'escalier, rue Ty Fourn, qui mène directement à ....

**pk 28,7 ~ 7 h 10 ... l'église de Locquéolé.** Monter les escaliers devant la mairie. Prendre à droite, puis à gauche la rue Leclerc et, dans son prolongement, la rue de Rubalan. Après 600 m, pénétrer, entre deux piliers, dans le bois de Lannigou. Continuer tout droit sur environ 100 m. Suivent, à gauche, une descente rapide puis, à droite, une rude montée et encore à droite une deuxième montée. A son extrémité, tourner à gauche et poursuivre par une allée plane (250 m) jusqu'à un virage en épingle à cheveux que l'on prend à gauche. A 300 m, au croisement de chemins, descendre à gauche puis prendre à droite le premier sentier qui monte. Continuer tout droit (ne pas suivre le GR qui part à droite). Plus loin, tourner à gauche puis à droite pour descendre jusqu'à la D 769. La suivre à gauche sur 150 m jusqu'à son embranchement avec la D 73 que l'on suit sur 1,6 km (route très passante) en direction de Morlaix jusqu'à la maison de retraite Saint-François .

100 m après cette maison, s'engager à droite dans le bois, entre deux piliers (ancienne voie ferrée) jusqu'à un sentier que l'on prend à gauche et qui ramène vers les bords de la rivière. A sa droite, une voie aménagée conduit à Morlaix. Longer la place Charles de Gaulle, la place Cornic et la place des Otages pour rejoindre la....

**pk 35,2 ~ 8 h 50 ...Mairie de Morlaix**

## CHEMIN FAISANT ...

### **Pour découvrir le patrimoine jacquaire de Morlaix et traverser la ville.**

Passer par la droite de la mairie, pour emprunter à 80 m, à gauche, la rue Carnot puis à droite la Grand Rue (*Statue de Saint Jacques (XV<sup>e</sup>) sur la façade de la maison à Pondalez au n° 9*). À la fin de la rue, monter à droite l'escalier puis prendre à gauche la rue du Mur [*Statue de saint Jacques (XVI<sup>e</sup>) sur la façade de la maison de la Reine Anne*]. Belle vue sur la place Allende et du Dossen. À l'emplacement de l'actuel magasin Arte Diem se trouvait la Chapelle Saint Jacques (XVI<sup>e</sup>) aujourd'hui disparue. Tout proche, place des Jacobins possibilité de visiter, au musée, la salle saint Jacques où sont réunies les statues conservées de la Chapelle Saint-Jacques ainsi qu'un magnifique Saint Jacques (XV<sup>e</sup>) provenant d'un manoir des environs. Voici ce qu'en dit Castelao, écrivain galicien, qui a parcouru la Bretagne dans les années 1920 : « *Parmi tous les types de Saint Jacques qui apparaissent dans la péninsule, l'œuvre la plus remarquable de la statuaire bretonne est celle du musée de Morlaix... Elle a la dimension normale d'un homme et est travaillée dans la dure pierre de Kersanton... Quand j'ai vu ce saint Jacques voyageur, mon cœur s'est mis à battre comme devant une grande œuvre d'art. Grand, robuste, méditatif, il va cheminant dans le musée et je jurerai que sous ses vêtements de pierre, passe le puissant souffle de sa poitrine. On ne peut faire une œuvre plus poignante ni réelle du pèlerin de Compostelle avec ses coquilles et son bourdon* ».



## Pourquoi partir de Mogueéric, en Sibiril ?

Parce que Mogueéric est attesté comme port d'arrivée et de départ de pèlerins ou plus précisément, pense-t-on, le fond de la ria du Guillec où se trouve se trouve le quartier Saint-Jacques. On y voit toujours une imposante bâtisse qui pourrait être l'ancienne commanderie des Hospitaliers de Pontpren. Au hameau du Cloître, existait une chapelle Sainte-Catherine qui recevait, peut-être, jacquets et autres pèlerins. On en a retrouvé récemment des pierres gravées de coquilles. Alors remettons nos pas dans ceux de nos devanciers et Ultraia !

## Saint-Pol-de-Léon

C'est une petite cité de caractère, au riche patrimoine, qui mérite une longue visite. Elle est le siège du premier des sept évêchés de Bretagne, fondé par saint Pol (Paul) Aurélien au V<sup>e</sup> siècle. La cathédrale, de pur style gothique, est le cœur du Léon chrétien, car elle enchâsse les reliques de saint Pol. Nef, collatéraux, façade occidentale et tours datent des XIII<sup>e</sup> – XIV<sup>e</sup> siècles, et sont d'inspiration et de matériaux (calcaire) normands. Chapelles, chœur (avec stalles sculptées), abside sont des XV<sup>e</sup> et XVI<sup>e</sup> siècles. L'ensemble présente une harmonieuse unité de style. A voir les étagères de la nuit avec les boîtes à cranes. La **chapelle du Kreisker (XIV<sup>e</sup> – XV<sup>e</sup> siècles)** est le témoin de la prospérité des armateurs de Pempoul, et son clocher vertigineux, « merveille d'équilibre et d'audace » (Vauban), est le modèle de nombreux clochers bretons.

Une légende explique l'origine de la chapelle : un jour de fête de la Vierge, chôme, une pauvre couturière travaillait.

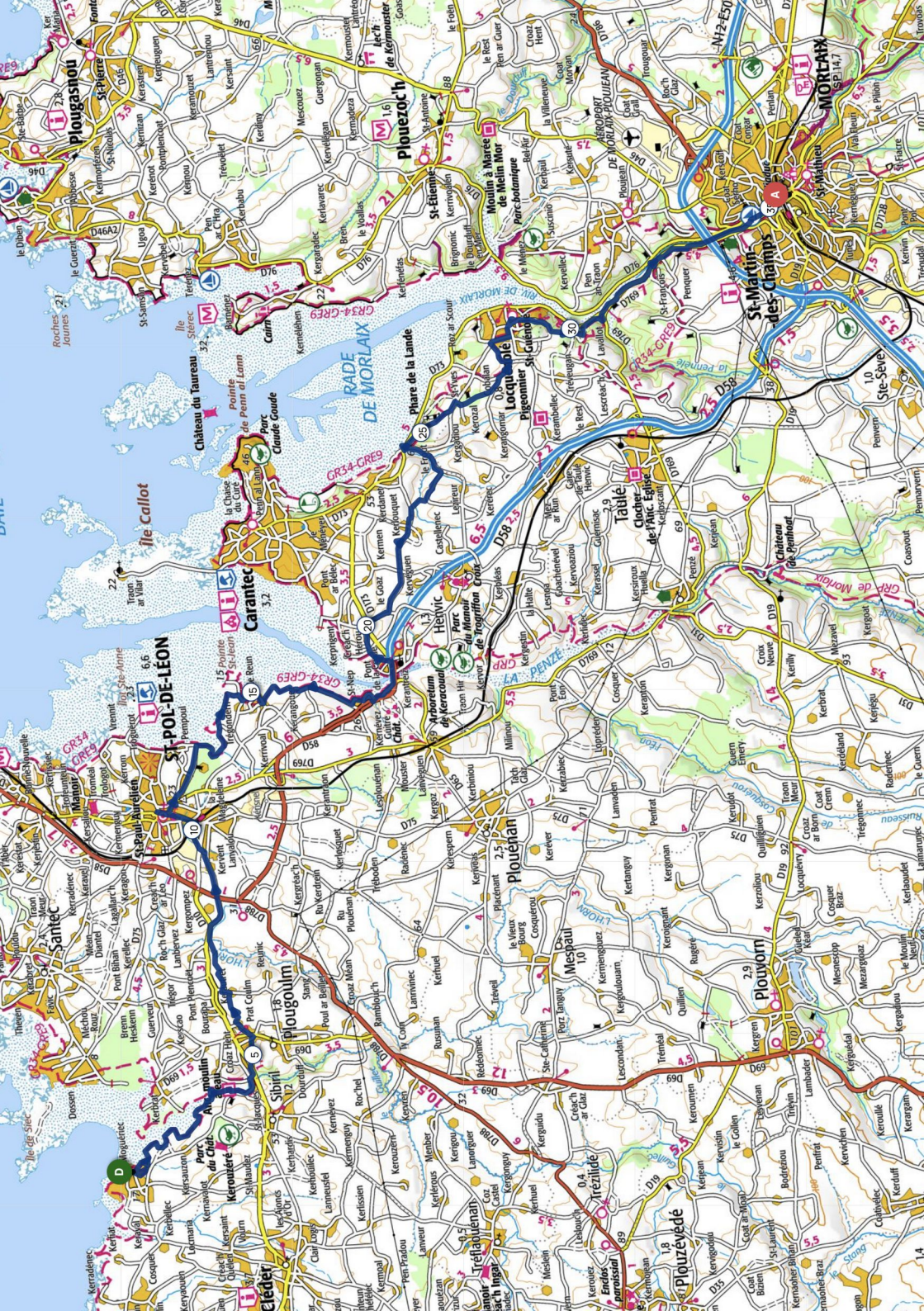
Ne doit-on pas manger ce jour-là comme aux jours ouvrables ? Elle s'en trouva paralysée ! Saint Kireg, au vu de son grand remords, la guérit. En témoignage de gratitude, elle offrit sa maison dont on fit une chapelle dédiée à la Vierge. Dans la Chapelle, vitrail de Labouret. Saint Jacques y est représenté par une coquille. Saint-Pol-de-Léon se distingue actuellement par son activité légumière (production, conditionnement, expédition) : choux-fleurs, brocolis, artichauts, oignons, échalotes, pommes de terre et autres légumes auxquels s'ajoutent des fleurs.



## Locquéolé

Locquéolé (ermitage de Guénolé) est une jolie bourgade s'étagant en bordure de la rivière de Morlaix. Le saint, l'un des plus vénéré en Finistère, y fit jaillir une source. Elle coule toujours sous une voûte au bas de l'église et se déverse dans un lavoir, à l'extérieur. Elle possède un pouvoir miraculeux : celui de guérir yeux, ventre et verrues. Guénolé établit son ermitage dans ce vallon avant d'aller s'établir à Landévennec et d'y fonder un monastère qui existe encore. L'église de Locquéolé renferme des reliques du saint.







## Étape Morlaix < > Le Plessis

19,5 km ~ 4 h 50



*Un beau chemin vers Plourin-lès-Morlaix.*

*Inutile de se lever au chant du coq pour venir à bout de cette étape dont toute difficulté semble exclue. Par contre, le temps grappillé peut-être utilement mis à profit pour arpenter, si vous ne l'avez pas fait hier soir, les rues de Morlaix riches de plusieurs références ou représentations de l'apôtre, dont le musée possède une superbe statue.*

*Cette journée au cours de laquelle le pèlerin se laissera séduire par le charme si particulier du Léon, peut facilement se placer sous le signe d'une flânerie réparatrice des efforts de la veille.*

### Descriptif

**pk 0** Longer la mairie par la droite, poursuivre sur 50 m. Au carrefour, prendre à gauche la rue Carnot puis à droite la Grand Rue que l'on remonte jusqu'à la place Allende. Au bout de la rue tourner à droite, monter les escaliers et prendre à gauche la rue du Mur. Passer par la place au Lait (fin des clous au sol), puis place du Marc'halac'h. Poursuivre par la rue Daumesnil, entrer dans le square et le traverser. À la sortie, emprunter en face la rue de Kervéguen, passer devant le lycée Tristan Corbière. Au rond-point, poursuivre la rue Kervéguen. Passer devant le château d'eau et tourner à gauche dans l'allée piétonne bordée d'arbres. Couper la rue de la Hautière et, après 150 m, longer la zone commerciale.

Au carrefour s'engager dans la voie verte continuer jusqu'au village du Tronc (km 4,4). Au Tronc, prendre la direction de Kernévez, continuer sur 400m. Au bout de la route, laisser les 2 maisons sur la droite et monter par le chemin creux légèrement sur la gauche. Ce chemin mène à une route que l'on prend à droite jusqu'à l'entrée de ...



*Buste de la statue de saint Jacques du musée de Morlaix.*

**pk 5,7 ~ 1 h 25** ... Plourin-lès-Morlaix. Tourner légèrement à gauche et au rond-point gagner, vers la droite, le centre de Plourin. Passer devant l'église et aller tout droit jusqu'à l'école Martin Luther King. Tourner à droite puis à gauche. Au carrefour suivant, prendre à droite, descendre la route sur 500 m puis prendre un chemin que l'on emprunte à droite du fil. 1 km plus loin, remonter la vallée, après avoir traversé un ruisseau. Virer à gauche à un carrefour de pistes, continuer jusqu'au panneau itinéraire conseillé, itinéraire que l'on emprunte jusqu'à la route que l'on prend à droite. Au premier carrefour prendre à gauche vers la ferme de Kervéguen puis à droite en direction de Kerlan et Langus. Au niveau de Kerlan, continuer tout droit sur une piste jusqu'à la ferme de Béguelgoat. Monter la route à gauche sur 100 m puis s'engager dans un chemin qui plus loin tourne à gauche et débouche sur une route bitumée que l'on emprunte à droite sur 2 km jusqu'au carrefour de Bodister. Continuer tout droit. Au bout de 50 m, la route devient un chemin, l'emprunter jusqu'à un carrefour. Tourner à gauche puis à droite pour rejoindre la place de l'Eglise du ...

**pk 14,8 ~ 3 h 35** ... Cloître-Saint-Thégonnec. Passer devant l'église, continuer en face vers Ty Butun pour déboucher place de la mairie. Prendre en face la rue du Télégraphe. A mi-côte, après 400 m, prendre à droite jusqu'au village le Caon sur environ 1,5 km. Là, couper la D 111 et emprunter un chemin creux, légèrement à gauche et en face. Au sommet, après 500 m, traverser la route et emprunter en face un chemin agricole vers Kermorgant. A l'entrée de ce village, se diriger à gauche sur 100 m et tourner à gauche dans une route qui devient voie charretière, puis chemin creux sur le plateau. A la patte d'oie descendre tout droit jusqu'à la D769, la prendre à gauche sur 150m .

**pk 19,5 ~ 4 h 50** ... Le Plessis



*Eglise de Plourin-lès-Morlaix dans son enclos.*



*Chaire et retable de la Vierge de Plourin dans l'église.*

## **CHEMIN FAISANT...**

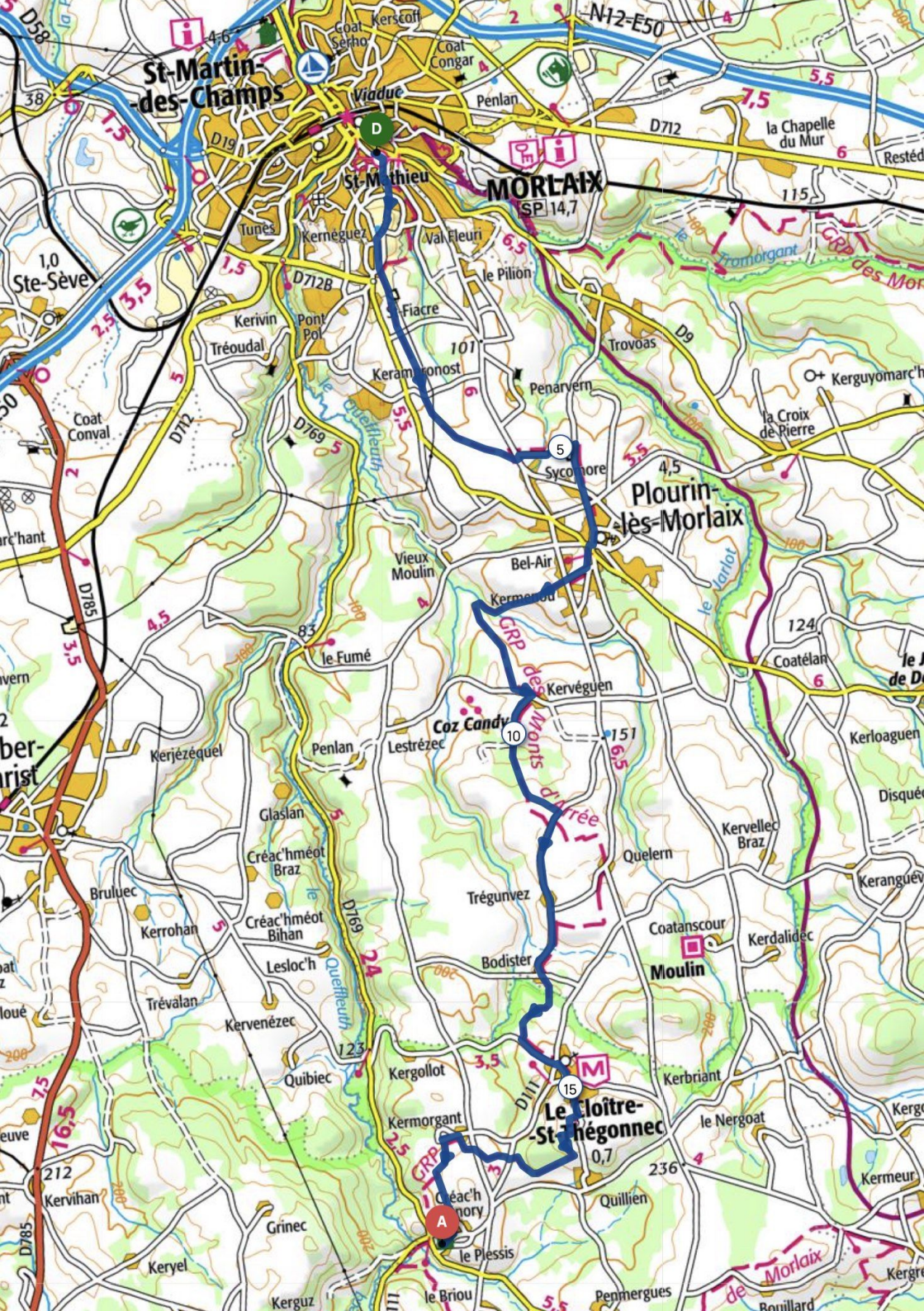
### **Le Cloître**

Petit bourg des monts d'Arrée où le souvenir du loup, encore présent dans la région au XIX<sup>e</sup> siècle, est manifestement ancré dans les mémoires : une fontaine récente orne la place ; un musée lui est consacré.

La tour du clocher présente sur sa face ouest deux armoiries monastiques, car jusqu'au XVII<sup>e</sup> siècle le Cloître était un prieuré de l'abbaye du Relecq. À l'intérieur, on peut admirer une Vierge à l'Enfant (XV<sup>e</sup> siècle). Saint Jacques y figure en peinture murale du XIX<sup>e</sup> siècle.

Demander la clef à la mairie.







## Étape Le Plessis < > Menez - Gwen (D36) La Feuillée

14,2 km ~ 3 h 40



*Chemin vers les Monts d'Arrée*

*Quelques kilomètres séparent Créac'h Ménory des ruines de l'un des hauts lieux cisterciens de Bretagne : l'abbaye Notre-Dame-du-Relecq dont on dit qu'elle fut consacrée par saint Bernard lui-même, au cours de l'été 1132. L'église, qui se visite, donne à penser de ce que dut être l'abbaye à son apogée, et l'importance de son rayonnement spirituel au-delà du vallon où ses vestiges attendent aujourd'hui le passant. Autre rencontre essentielle de cette journée, le souvenir, plus que les preuves, de la Commanderie templière (à laquelle succédèrent les hospitaliers de Saint-Jean) de La Feuillée. On retiendra que, sans frôler les excès, ce bourg est l'un des plus hauts perchés de Bretagne (280 mètres).*

### Descriptif

**pk 0**            **D769 (Le Plessis)**– Traverser la D769 pour s'engager sur la D111 en direction du Relecq . Franchir deux ponts et continuer par la D111, sur 2 km pour atteindre ...

**pk 3,0 ~ 0 h 45** ... **l'abbaye du Relecq**. Sortir de l'abbaye entre les deux piliers. Traverser la route et poursuivre en face. Virer à droite puis, dans le hameau suivant, prendre à gauche pour remonter la route . A 300 m, monter sur le talus qui la longe , retrouver la route , la traverser pour entrer en face dans un chemin . Gravier les escaliers aménagés à gauche que prolonge un chemin dans la lande . Continuer tout droit. A un carrefour en "T" prendre à droite puis le premier chemin à gauche (balisage au sol sur les pierres) et, au bout de 1,4 km, rejoindre une route . La prendre à droite jusqu'aux vestiges de la croix brisée des Trois Évêques, point de rencontre des trois évêchés : Léon, Trégor et Cornouaille à 600 m.

À la croix, aller à gauche, puis, à 450 m environ, tourner dans un sentier qui part à droite puis vire à gauche jusqu'à une petite route au bas du hameau de Trédudon-le-Moine (premier village résistant de France) à un peu moins de 700 m. Prendre la route à gauche sur quelques mètres puis son embranchement de droite. Entrer en face dans un sentier sur 1,2 km jusqu'à rencontrer une intersection, prendre à droite. A 400 m, le hameau de Trédudon l'Hôpital (ainsi appelé car, au Moyen-âge, s'y trouvait un hôpital pour pèlerins dépendant de la puissante Commanderie des Hospitaliers de Saint Jean de Jérusalem de La Feuillée). S'engager dans le premier chemin à gauche et rejoindre une route à 250

m. Tourner à gauche, continuer sur cette route et, après un peu moins de 1,8 km à une large patte d'oie ( petit panneau de bois "La ballade des bourgs"), se diriger à droite par la route jusqu'à la petite rue Garenn Cut que l'on prend à gauche pour entrer dans le bourg de ...

**pk 11.15 ~ 3 h 00 ... La Feuillée.** Prendre à gauche vers l'église et remonter la rue principale "Hent Menez Arré" qui se prolonge par la rue de Kroaz Hir. Après 800 m, 80m après le panneau de fin du bourg, emprunter un chemin à droite qui mène, après 100 m, à la D 764 (Attention, très passante !). La traverser et s'engager, presque en face, à gauche, dans un chemin creux jusqu'à une route bitumée. Continuer en direction de Kerbran. Traverser le hameau et poursuivre tout droit jusqu'au chemin "Circuit du Noster" (panneau). À cet endroit, deux possibilités balisées :

- Soit continuer le chemin, sans passer par le Youdig : dans ce cas, tourner à gauche (chemin du Noster) et marcher jusqu'à rencontrer la D 36 au lieu dit Menez Gwen ;
- Soit passer par le Youdig : dans ce cas, prendre à droite et poursuivre jusqu'à une route bitumée que l'on emprunte à gauche sur 1,2 km environ, jusqu'à l'hébergement du Youdig qui se trouve sur votre droite.

**pk 14.2 ~ 4 h 00 ... Menez Gwenn (D36)**



*L'église de l'abbaye du Relecq.*



*Vers le Youdig.*



## CHEMIN FAISANT...

### Le Relecq

L'abbaye du Relecq (commune de Plounéour-Ménez) se dresse dans un fond de vallée, conformément à l'idéal cistercien qui prône la discrétion. En 1132, des moines venus de Bégard (Côtes d'Armor) s'installent en ces lieux, construisent leur monastère et défrichent les landes alentour. Le site offre aux moines l'eau, le bois, la pierre et la terre nécessaires à leur subsistance. Travail, prière, étude rythment leur vie quotidienne. Ces moines défricheurs gèrent avec méthode leur patrimoine foncier assurant ainsi la prospérité du domaine et attirant de nombreux paysans. Les possessions de l'abbaye s'étendent rapidement au-delà des paroisses proches du monastère, dans les trois évêchés limitrophes : Leon, Trégor, Cornouaille. Si, dans les premiers temps, ces religieux vivent selon la stricte règle cistercienne, peu à peu ils s'en écartent. Le monastère devient une puissance politique, avec droit de justice et économique avec jouissance de privilèges. « Nul ne peut servir deux maîtres à la fois : vous ne pouvez servir Dieu et l'argent. » L'oubli de ce précepte évangélique, ajouté à d'autres circonstances (guerres, épidémies, famines, système de la commende...), conduira l'abbaye à sa perte. Malgré quelques tentatives de restauration à la fin XVII<sup>e</sup> et au cours du XVIII<sup>e</sup> siècle, l'abbaye décline inexorablement et ne survit pas à la tourmente révolutionnaire... comme tant d'autres.

Aujourd'hui, l'église abbatiale, les ruines des bâtiments claustraux, les moulins, la sacristie, le manoir, les jardins entourés de douves, les fontaines et les étangs témoignent encore de ces siècles de vie monastique au Relecq qui ont fortement marqué l'environnement. Les fouilles archéologiques continuent. L'abbatiale est devenue un centre culturel dédié à la musique.

### La Feuillée

Lieu jacquaire de première importance, ce petit bourg des monts d'Arrée fut le siège d'une des plus puissantes commanderies des Hospitaliers de Saint-Jean-de-Jérusalem en Bretagne. Mais il en reste bien peu de choses. « Sic transit gloria mundi ». De l'église, rien. Du manoir du commandeur, situé au hameau de Kerbérou, à l'écart du bourg, rien. De la métairie des frères croisés (prêtres desservant la paroisse) pas davantage. L'hôpital Sainte-Catherine (Porz Kloz) se trouvait derrière l'église actuelle. C'était le lieu d'hébergement et de soins pour les pèlerins et les pauvres pris en charge par des hospitaliers bénévoles dont le service demandait dévouement et abnégation. Quant au commandeur, investi de pouvoirs spirituels et temporels, il administrait le domaine, distribuait les aumônes, veillait à l'assistance aux pèlerins et aux pauvres quand il ne donnait pas lui-même de sa personne. Ainsi Pierre de Keranborgne qui organisait le service et lavait les pieds de ses hôtes. La chapelle Saint-Houardon, oratoire de la commanderie, en est le seul vestige.



*Un accueil de pèlerins au gîte du Youdig.*





## Étape Menez Gwen - D36 La Feuillée < > Landeleau

25,0 km ~ 6 h 45



*La superbe chapelle de Saint-Herbot, « cathédrale » à la campagne...*

***Superbe étape** au cours de laquelle le pèlerin sera confronté à la sauvage beauté des Monts d'Arrée. Landes d'ajoncs et de bruyères hérissées d'arêtes de schistes, touffes de genêts et cieux (parfois) tourmentés, tout est en place pour enflammer l'imagination. Il n'est donc pas surprenant que ce pays dans le pays, fascinant au-delà du raisonnable, ait donné naissance à des générations de conteurs, poètes, et artistes en tout genre.*

*Incontestablement, la traversée des Monts d'Arrée constitue, à l'égal d'un séjour en Brocéliande, Ouessant, ou dans la baie des Trépassés, l'une des clés indispensables à la compréhension de l'âme bretonne et des habitants des lieux.*

### Descriptif

**pk 0** Quitter **Le Youdig** par la route, à droite. À la première intersection, à moins de 500 m, prendre à gauche jusqu'à la D 36, 1 km plus loin. La descendre à gauche sur 150 m et, au niveau d'une maison jaune, tourner à droite dans un chemin (On retrouve l'itinéraire direct).

Celui qui suit l'itinéraire direct traverse la D 36 à Menez Gwen et s'engage dans le chemin en face. Tenir ce chemin sur un peu plus de 2km . A la 1ère intersection de 4 chemins , prendre celui de droite sur 550m en ignorant un sentier qui vient de la gauche . A la patte d'oie , s'engager dans un chemin qui part à droite . Traverser une route et prendre tout droit en face . A 900m , au carrefour en "T" , tourner à gauche dans un large chemin que l'on suit sans le quitter , sur 700m jusqu'au hameau de Kerfermon . 50m avant le hameau , obliquer à droite dans un sentier et continuer jusqu'à la rivière Ellez. Prendre à gauche, puis tout de suite à droite la route. Passer le pont et continuer tout droit jusqu'au carrefour marqué d'un calvaire, à 300 m. Prendre à gauche. À 350 m sur la gauche se trouve l'entrée du château du Rusquec. Continuer par la route sur 700 m jusque la D 14 ; la traverser et se diriger vers le village de

...


**pk 9,4 ~ 2 h 15** ... **Saint-Herbot**. Après la superbe chapelle, monter tout droit la route bitumée sur 300

m avant de prendre à gauche vers le lieu-dit Elfenn. On peut continuer sur la route (plus simple) ou à la sortie de Elphen, descendre un chemin forestier à droite sur environ 400 m et tourner à gauche (Attention au balisage !). Le chemin retrouve la route bitumée que l'on a quittée après 800 m. La prendre à droite jusqu'à Kerifin à un peu plus de 1 km. Là, dans la montée, tourner à gauche, descendre puis longue et rude montée ! (Au sommet, point de vue sur les contreforts des Monts d'Arrée, des Montagnes Noires ) Après Ty Coquil (km 14,7), s'engager, 500 m plus loin, dans un chemin à droite. Il débouche sur une petite route que l'on prend à gauche et immédiatement à droite (Lieu-dit Kerziellou). Le chemin franchit un ruisseau et rejoint une petite route avant Kernévez. La suivre à gauche puis à droite jusqu'à la départementale qui conduit par la droite au bourg de ...

**pk 16,9 ~ 4 h 10 ... Collorec.** (Sur la place, une fontaine récente ornée d'une coquille rappelle le passage des pèlerins d'autrefois.) Passer devant l'église. Prendre à droite la rue Traversière, puis de nouveau à droite la route de Plonévez-du-Faou (D 48). S'engager à gauche rue Hent ar Mor puis celle de Peulliou (panneau). Passer les hameaux de Rest ar C'hoz et Kervaro. À Kergoz, à 2 km du bourg, tourner à gauche et traverser le village. Continuer par un chemin de desserte agricole qui oblique à droite, puis à gauche, après 400 m. Au lieu-dit Respidal, emprunter sur la droite un chemin, traverser la route et prendre en face direction Le Vern. Traverser le lieu-dit Le Vern, 200 m après, tourner à gauche et prendre un chemin encombré en son début ; longer à droite la bordure d'un champ pour arriver au lieu-dit du Rest ; le traverser et prendre une route à droite. A la sortie du village, prendre un sentier à gauche que l'on tient jusqu'à une route bitumée. Continuer jusqu'au village de ...

**pk 23,3 ~ 5 h 45 ... Penquer-Loï's.** Prendre à droite un chemin creux sur 500 m. S'engager sur un chemin de remembrement sur environ 1,6 km. Dès que l'on aperçoit une zone de bâtiments d'élevage (300 m environ avant), emprunter à gauche, sur 600 m, un chemin jusqu'à une route que l'on suit à gauche jusqu'au calvaire, prendre à droite pour arriver au bourg de ...

**pk 27,0 ~ 6 h 45 ... Landeleau.**



*Statues d'apôtres, dont St Jacques à droite, au porche sud de la chapelle Saint-Herbot.*

## CHEMIN FAISANT...

### **Brennilis et les Monts d'Arrée**

Cette petite ville est hors chemin à 1,5 km à droite du Youdig. À l'intérieur de l'église, un vitrail, une jolie statuette parmi les Apôtres et une Croix de procession représente saint Jacques (demander la clef à la mairie).

Lieu unique et hautes terres de Bretagne, les monts d'Arrée (Menez Aré) proposent des paysages sauvages et somptueux : crêtes rocheuses, landes de bruyères et d'ajoncs, tourbières, forêts et bocage. Une faune (sangliers, chevreuils, loutres, busards, etc.) et une flore (droséras, etc.) exceptionnelles et protégées.

Ce pays riche de légendes, mêlant traditions celtiques et chrétiennes, ne recèle rien de moins que les portes de l'Enfer (Yeun Elez) ! Autrefois peuplées de loups et de bandits de grands chemins, ces contrées inhospitalières étaient redoutées des pèlerins. Les moines du Relecq et les hospitaliers de La Feuillée les secouraient dans cette traversée.

Loin des légendes de jadis, Brennilis fut à la pointe de la « saga atomique » française puisque sur les rives du lac Saint-Michel (au pied du mont du même nom), fut mis en service en 1963, le réacteur nucléaire expérimental à eau lourde dont la filière a été abandonnée. Désactivée depuis 1985, la centrale est toujours en cours de démantèlement.

### ***Saint Herbot, ermite***

« Lieu magique, cadre enchanteur, Saint-Herbot étonne et séduit ». Une cathédrale à la campagne, fraîchement rénovée ! À l'origine, un saint ermite, Herbot. Après avoir fui la vindicte des femmes de Berrien, non sans maudire la paroisse, il vint s'établir en ces lieux désolés. Pour construire son « penity », il s'adressa au manoir du Nank. Mais les gens, par avarice, lui refusèrent leur secours.

Nouvelle malédiction. Herbot sollicita alors le maître du Rusquec qui lui prêta une paire de bœufs blancs grâce auxquels il put charroyer les matériaux. Le travail achevé, les braves bêtes ne voulurent plus quitter le saint homme et des années après sa mort, elles étaient encore allongées côte à côte devant sa porte. Pour couvrir d'ardoises son toit, il dut faire appel à un artisan qui lui proposa de tailler les chevilles. Ce que Herbot entreprit, se servant de son bonnet en guise de billot. Miracle ! Malgré les coups de serpe, sa coiffure était intacte ! Mais à la compagnie des hommes, Herbot préférerait celle des animaux, surtout des bestiaux (veaux, génisses, vaches, bœufs). Il conversait avec eux. Entré au Paradis, il demanda à en être le patron. Les animaux lui sont restés pieusement fidèles. À tel point dit-on, qu'ils se rendent seuls au pardon de Saint-Herbot quand leurs maîtres négligent de les y mener. La tradition veut qu'on lui fasse offrande de queues de vaches.

La construction de la chapelle date des XV<sup>e</sup> et XVI<sup>e</sup> siècles. On admirera la tour, le porche sud avec la statue de saint Jacques. À l'intérieur, le chancel (clôture du chœur) témoigne de la présence autrefois de religieux carmes qui y chantaient l'office. Saint Jacques est figuré en bas-relief sur deux panneaux.

### **Landeleau, la légende de saint Théo**

Compagnon de saint Samson (saint fondateur de l'évêché de Dol), Théo évangélisa les Armoricaïns, implanta chez eux le pommier et s'en retourna au Pays de Galles où il mourut évêque de Landaff. Lorsqu'il vint s'établir chez nous, le seigneur de Châteaugall lui attribua le territoire dont il pourrait faire le tour en une nuit. C'est ainsi qu'il circonscrit la paroisse de Landeleau chevauchant un cerf, mais contrecarré par des chiens hargneux et une sœur jalouse ! Sinon, la paroisse aurait une étendue bien plus vaste qu'aujourd'hui.

C'est en souvenir de cette chevauchée que, tous les ans, le jour de la Pentecôte, on refait le même chemin en portant les reliques du saint. La procession est appelée « tro ar relegou », le « tour des reliques ». Ces reliques, vénérées depuis toujours, ont dû être rapportées du Pays de Galles. Elles sont contenues dans un reliquaire soutenu aux quatre coins par un cerf.



*Landeleau : « Presbital Kozh, Vieux Presbytère », ancien manoir médiéval, gîte et centre culturel.*







## Étape Landeleau < > Gourin

25,4 km ~ 6 h 30



*Spézet : la chapelle du Crann dans son écrin.*

*Encore une bien belle journée riche en découvertes dont celle de la chapelle Notre-Dame-du-Crann, haut lieu jacquaire dont un vitrail relate le martyre de l'apôtre. Ce rappel vient confirmer ce qui s'impose chaque jour davantage : l'importance du culte de saint Jacques en Bretagne, région trop souvent considérée comme fermée sur ses propres pardons et pèlerinages et de ce fait peu sensible à la démarche galicienne.*

*Rencontre d'un autre type, celle de Spézet, dont les façades colorées rappellent les villages des cousins d'Irlande. Les bars aussi d'ailleurs, où rien n'interdit de s'accorder une pause avant d'affronter les premiers et très raisonnables « contreforts » des Montagnes Noires.*

### Descriptif

**pk 0** Quitter **Landeleau** par le bas de la place de l'Église, route de Carhaix (D 17). Passer le long du cimetière. Continuer la départementale en suivant la piste cyclable puis le halage avant de passer sous la N 164 (4 voies) au niveau d'un échangeur. À l'intersection en T, se diriger à gauche vers Spézet, nous sommes à **Pont-Triffen**, le passage est dangereux à contre-halage. Franchir le fleuve Aulne et virer à droite de nouveau, tout de suite, vers Spézet. Traverser très rapidement le pont sur la rivière Hyères canalisée (*Canal de Nantes à Brest*). Au premier embranchement vers Spézet, s'engager à droite, sur le chemin de contre halage. Le tenir sur 800 m environ et remonter à gauche dans le bois. Prendre immédiatement à gauche un chemin creux qui conduit au hameau de l'Isle que l'on traverse pour atteindre la route : tourner à droite. Ne pas manquer le premier chemin de terre à gauche dans la côte à un peu moins de 500 m !

Le suivre pendant 850 m jusqu'à la D 17 que l'on prend à droite. Au carrefour Ker Izella-Lesquidic, à 150 m, emprunter tout de suite à droite un chemin herbeux qui longe une haie de cyprès. À 100 m, serrer à droite dans un chemin ombragé jusqu'à une petite route à 450 m. Tourner à droite puis, 60 m après, à gauche dans un chemin sur un peu moins de 500 m. Continuer sur la petite route qui lui fait



suite et mène à un bois. Passer une maison (Pont ar Roc'h) ; descendre jusqu'au ruisseau et traverser le pont. Grimper le chemin en face qui conduit 700 m plus loin, à l'église de...

**pk 6,7 ~ 1 h 35** ...**Spézet**. Tourner à droite Rue Eugène Hénaff ; prendre à gauche la Venelle de la Fontaine et longer la rue Feunteun Gorned à droite. Après 250m, traverser et prendre à gauche la route de Roudouallec, passer à la chapelle du Crann.

Après la chapelle, suivre la route sur 1 km. Au hameau du Fell, emprunter à droite la petite route jusqu'à Poulancerf à 500 m. Prendre à gauche la route jusqu'à **Kerbellec** 1 km plus loin et juste après un carrefour, tourner à gauche 30 m plus loin après la maison verte. Tourner de nouveau à gauche et continuer le chemin jusqu'au hameau de **Kerhaliou** à environ 1 km. Traverser le hameau et à 100 m prendre à gauche sous les pins. Longer le talus à droite et continuer par un chemin jusqu'à une route à 1 250 m du lieu-dit, que l'on suit à droite jusqu'au sommet de la côte sur 600 m. Emprunter à gauche le GR® 38. Après une zone de tourbières, le chemin s'élargit. Avant une ferme, prendre à droite le petit chemin forestier au bout duquel on trouve le panneau : « Roc'h ar Werc'hez » (*Rocher de la Vierge*).

**pk 15,4 ~ 4 h** La **statue de Notre-Dame des Montagnes Noires** se dresse sur la crête rocheuse à gauche. Laisser la statue sur la gauche et continuer de descendre pour atteindre la route. La prendre à droite. Au hameau de Cudel à moins de 500 m, tourner à gauche et emprunter une petite route qui se transforme en voie charretière et continue par un chemin creux. S'y engager. Après 700 m, prendre à gauche et 200 m plus loin, encore à gauche (*limite entre les départements du Finistère et du Morbihan*). Continuer par une voie charretière jusqu'à la route à 900 m.

Emprunter le chemin creux en face, dans le bois sur un peu plus de 1,5 km puis virer à droite et 300 m plus loin à gauche. On arrive sur une petite route à un peu moins de 400 m ; serrer à gauche et longer par la droite la ferme du lieu-dit **Goastom** pour, après 200 m, s'engager sur une route un peu plus importante à gauche. Encore 200 m et dans un virage, prendre un chemin à gauche et 100 m plus loin une petite route à droite (*on est au lieu-dit La Motte*). À 180 m, dans le virage s'engager à gauche dans un chemin à suivre sur 1,5 km jusqu'à une route (*la D 301, route de Spézet très fréquentée, attention !*) que l'on prend à droite sur à peine 100 m avant de tourner à gauche dans un chemin. Après 500 m, on tourne à droite près d'un petit calvaire et 800 m plus loin on arrive à une route que l'on prend à droite ; 200 m plus loin, s'engager à gauche sur la D 301 (route de Spézet) pour passer sous la route D 1. À l'entrée de Gourin, tourner dans la 2<sup>ème</sup> rue à gauche (Rue de Cleuren) ; dans la continuité à 100 m, poursuivre dans un chemin sur 300 m jusque la Rue du Bois Tronjoly. L'emprunter à droite pour entrer dans le parc du château communal de Tronjoly (*gîte d'étape communal à droite*). Le centre ville de...

**pk 25,4 ~ 6 h 30** ...**Gourin** est à 600 m.



*Beau chemin vers Gourin.*



*La campagne avant Gourin au mois de mai.*

## CHEMIN FAISANT ...

### Spézet : la Chapelle Notre-Dame du Crann

Le nom s'écrit aussi « Krann » ou « C'hrrann », ce mot breton signifiant bois, taillis. Les pèlerins venaient y honorer d'abord Notre-Dame et ensuite saint Jacques, patron de tous les pèlerins. Ce lieu est très fortement marqué par la présence du Majeur. La statue de l'apôtre assis, tenant son bourdon, se dressait à l'origine sur l'autel qui lui est dédié à gauche du chœur. On la voit aujourd'hui sur la droite de cet autel.

### Vitrail de la translation de saint Jacques dans la chapelle du Crann

Ce vitrail, chef-d'œuvre des maîtres verriers du XVI<sup>e</sup> siècle, raconte le martyre du Majeur et la translation de son corps en Galice (*voir photo ci-contre*). L'ensemble de l'édifice date de la même époque. Selon la tradition, il remplace une première construction du XIII<sup>e</sup> siècle due à Bernard du Chastel, seigneur de Krann Huel, à son retour de croisade. Atteint de la peste en 1248, ce compagnon de saint Louis aurait fait vœu, s'il guérissait, de consacrer sur ses terres un oratoire à Notre-Dame.



### Roch ar Werc'hez

Ce haut lieu géographique de Spézet est dédié à la Notre-Dame des Montagnes Noires qui, d'un geste bienveillant, accueille pèlerins, touristes et randonneurs. Il est cependant de tradition récente. La statue fut érigée en 1913 par la comtesse Génova de Méhérenc de Saint-Pierre qui y fut en danger de mort. Cette « Diane chasseresse » avait acquis un château des environs pour s'y adonner à son passe-temps favori. Un jour de 1912, elle se trouva aculée à cette barrière rocheuse par deux énormes sangliers qu'elle avait blessés. Elle fit le vœu d'y ériger une statue à la Vierge si elle en réchappait. Elle affronta les sangliers à l'arme blanche et les tua tous deux !

### Gourin

Comme Le Faouët, Gourin appartenait au diocèse de Cornouaille et fut primitivement intégré au département du Finistère. Ancien centre ardoisier, cette commune de la « Bretagne profonde », autrefois saignée par l'émigration vers les USA en particulier, témoigne aujourd'hui d'un dynamisme agricole, artisanal, touristique remarquable. Elle est l'un des foyers les plus actifs de la culture celtique. Elle possède un ensemble paroissial assez intéressant.

Au XVII<sup>e</sup> siècle, à Gourin, un pèlerin, revenant de Compostelle et portant des médailles de la Vierge, est trouvé mort de froid dans un four à pain.





Lannach

le Stang  
**Motte féodale**  
Kermorvan

la Roche

Landealeu

Pratulo

Roz Glaz

Peurit

Kerdélan

Prat Louisset

Kergonjou

**Spézet**

Ménez Caër

**Chapelle du Crann**

Ménez Restargô

Kermec

Kerean

Kerguigner

le Stang

Kervern

Kerbellé

Kerhaliou Gouéla

St-Adrien

St-Denis

St-Symphorien

Guernangoué

Lein Haleg

le Queidel

Karn ar Stér

**Roudouallec**

Goarem

le Lorette

Kerhon

Kerhoat Bever

la Haie Provost

la Haie Creiz

1,45

**Enclos paroissial**

Kergonnan

Lesnévez

Pont Triffen

Restgoaler

Kerpunz

Bodizel

Kerprigent

Kerlard

Kervran

Castel Gouranic

Castel

134

Kerhaliou Gorre

Kerfers

Kerhaliou

Trohéol

Petit Huel

Kerivin

Kernévez

St-Tudec

Concolohou

Lentégant

Gastavit

Coatanvern

Guernanroué

Kervégant

Kergall

Neiz ar Yar

Kerhuél

Botaval

1,2

Cléden-Poher

Lévarzay

Coatmeur Baron

la Gare

Culzubic

Loch ar Bic

Bois Garin

74

Kerouez

Goazanveu

Rest Granteg

Kerladien

Kerbourg

172

Kerbellé

Kerrou

Bell

Quinourec

Kerhorré

Kerscuidel

226

Penquerhoët

Kerzaliou

Kergoën

Kerblinio

Stang Blei

la Motte

Guerveur

Kervern

Keromes

Kerhuél

le Rest

Kergoff

Port de Carhaix

1,47

Kerguz

Caroff

St-Deval

**Enclos paroissial**

Pouliguérin

Margoardy

Kerbellé

Kerbourg

172

Kerrou

Bell

Quinourec

Kerhorré

Kerscuidel

226

Penquerhoët

Kerzaliou

Kergoën

Kerblinio

Stang Blei

la Motte

Guerveur

Kervern

Keromes

Kerhuél

Kerhuél

Kerhuél

Kerhuél

Kerhuél

le Stang

le Rest

Port de Carhaix

1,47

Kerguz

Caroff

St-Deval

**Enclos paroissial**

Pouliguérin

Margoardy

Kerbellé

Kerbourg

172

Kerrou

Bell

Quinourec

Kerhorré

Kerscuidel

226

Penquerhoët

Kerzaliou

Kergoën

Kerblinio

Stang Blei

la Motte

Guerveur

Kervern

Keromes

Kerhuél

Kerhuél

Kerhuél

Kerhuél

Kerhuél

le Stang

le Rest

Port de Carhaix

1,47

Kerguz

Caroff

St-Deval

**Enclos paroissial**

Pouliguérin

Margoardy

Kerbellé

Kerbourg

172

Kerrou

Bell

Quinourec

Kerhorré

Kerscuidel

226

Penquerhoët

Kerzaliou

Kergoën

Kerblinio

Stang Blei

la Motte

Guerveur

Kervern

Keromes

Kerhuél

Kerhuél

Kerhuél

Kerhuél

Kerhuél

le Stang

le Rest

Port de Carhaix

1,47

Kerguz

Caroff

St-Deval

**Enclos paroissial**

Pouliguérin

Margoardy

Kerbellé

Kerbourg

172

Kerrou

Bell

Quinourec

Kerhorré

Kerscuidel

226

Penquerhoët

Kerzaliou

Kergoën

Kerblinio

Stang Blei

la Motte

Guerveur

Kervern

Keromes

Kerhuél

Kerhuél

Kerhuél

Kerhuél

Kerhuél

le Stang

le Rest

Port de Carhaix

1,47

Kerguz

Caroff

St-Deval

**Enclos paroissial**

Pouliguérin

Margoardy

Kerbellé

Kerbourg

172

Kerrou

Bell

Quinourec

Kerhorré

Kerscuidel

226

Penquerhoët

Kerzaliou

Kergoën

Kerblinio

Stang Blei

la Motte

Guerveur

Kervern

Keromes

Kerhuél

Kerhuél

Kerhuél

Kerhuél

Kerhuél

le Stang

le Rest

Port de Carhaix

1,47

Kerguz

Caroff

St-Deval

**Enclos paroissial**

Pouliguérin

Margoardy

Kerbellé

Kerbourg

172

Kerrou

Bell

Quinourec

Kerhorré

Kerscuidel

226

Penquerhoët

Kerzaliou

Kergoën

Kerblinio

Stang Blei

la Motte

Guerveur

Kervern

Keromes

Kerhuél

Kerhuél

Kerhuél

Kerhuél

Kerhuél

le Stang

le Rest

Port de Carhaix

1,47

Kerguz

Caroff

St-Deval

**Enclos paroissial**

Pouliguérin

Margoardy

Kerbellé

Kerbourg

172

Kerrou

Bell

Quinourec

Kerhorré

Kerscuidel

226

Penquerhoët

Kerzaliou

Kergoën

Kerblinio

Stang Blei

la Motte

Guerveur

Kervern

Keromes

Kerhuél

Kerhuél

Kerhuél

Kerhuél

Kerhuél



## Étape Gourin < > Le Faouët

22,6 km ~ 5 h 40



*Le Faouët : la chapelle Saint Jean et le vieux four à pain.*

*Nous quittons les Montagnes Noires pour gagner les ultimes soubresauts de la Cornouaille morbihannaise par un réseau de chemins agréablement balisés de chapelles. On retiendra qu'en réaction à la désertification agricole de cette région et de son manque d'emplois industriels, la mise en place d'un contrat de pays ouvert sur la promotion touristique et culturelle semble porter ses fruits.*

*Aux portes du Faouët, la chapelle Sainte-Barbe présente un exemple unique du gothique flamboyant breton avec ce rien d'exubérance frisant parfois la surcharge, le tout magnifié autant qu'il se peut par un environnement digne d'une carte postale. Un bonheur n'arrivant jamais seul, les halles du Faouët méritent bien elles aussi de retenir longtemps l'attention du passant.*

### Descriptif

**pk 0 Gourin.** Quitter le gîte de Tronjoly et suivre le GR®38 en passant devant le château. Remonter l'Allée de Tronjoly jusqu'à la sortie entre deux piliers. À 500 m du départ, tourner à gauche dans la Rue Hugot Derville. Couper la route de Carhaix à un peu moins de 150 m. Continuer en face dans la rue de la République qui tourne à droite et longe un supermarché. Après un peu plus de 200 m, traverser la Rue de la Libération, passer entre l'Office de Tourisme et l'auberge Toul ar Chy. Traverser un petit parking pour bifurquer à gauche dans la Rue de Pré-Jacques. Descendre la route jusqu'au plan d'eau et tourner à gauche à 350 m dans la Rue de Landzent.

Dans le village de « Landzent d'en Bas » (pk 1,8), suivre à droite le « **Chemin des chapelles** ». Laisser la chapelle Saint-Guénolé sur la gauche et enfilez en face un chemin de terre qui mène à « Landzent d'en Haut » (qu'on laisse sur la droite). Continuer tout droit. Couper une petite route (pk 3,3) puis une départementale 300 m plus loin. S'engager en face dans un chemin qui monte à la croix de Kerflao (à peine visible à gauche, dans la végétation) à un peu moins de 1,5 km. Continuer de monter en face, légèrement à gauche après la croix, et gagner le lieu-dit ...

**pk 5,8 ~ 1 h 30 ... Penfrat.** Au carrefour bien dégagé, s'engager en face sur une petite route jusqu'au

Beuze à 700 m. Virer à gauche, traverser le parc à bestiaux, puis s'enfoncer dans un chemin creux qui descend, se redresse sèchement et débouche sur un chemin bitumé (calvaire) à 800 m. Le remonter en face sur moins de 100 m. Traverser la route qui se présente et passer en face entre deux clôtures sur un chemin herbeux. Laisser à gauche Quinquis-Souater et poursuivre sur le chemin qui conduit (en passant devant le cimetière), par la rue de l'École au centre du bourg de...

**pk 8,5 ~ 2 h 15** ...**Le Saint.** Passer devant la mairie en traversant tout droit le bourg (rue de la Mairie). Prendre la direction de Langonnet à gauche après 300 m ; quitter le GR<sup>®</sup>38. Dans la descente, à 300 m, prendre un chemin à droite, qui tourne à gauche puis descend en croisant deux chemins (*le premier à 800 m desservant le lieu-dit Rozmiliguet*) et arrive à un peu moins de 700 m plus loin au tunnel sous la D 769. Tourner à droite et devant le bar de Toul Trink trois routes se présentent. Prendre celle du milieu, entre la bretelle qui monte sur la voie rapide à droite et la D 187 à gauche.

Cette route passe 800 m plus loin devant le Moulin du Duc et l'ex-restaurant « Le Violon Vert », puis traverse la D 769 à nouveau (*pk 12,0 ; axe dangereux, descente à 7 %, attention à la circulation !*). Continuer en face sur 700 m avant de bifurquer à droite au niveau d'une ferme (*direction Leingmeur, Boutoulé...*) ; encore 700 m plus loin, dans un beau carrefour avec un terre-plein portant une croix, tourner à gauche puis serrer à gauche sur un chemin qui monte. Arrivé en haut à 500 m, croiser un chemin et poursuivre en face à un virage à gauche dans un chemin creux.

Traverser de nouveau la voie rapide D 769 (*pk 14,2*) après un peu plus de 500 m en la prenant à droite sur 50 m avant d'emprunter un chemin à gauche (*une petite croix derrière la longère*). Suivre ce chemin de terre en obliquant à droite du parc d'une habitation et arriver à une zone humide que l'on peut contourner par une petite passerelle à droite. Passer derrière des habitations et tourner à droite pour rejoindre une petite route à prendre à gauche. À 200 m plus loin, à l'ancienne école à gauche, traverser une route pour s'engager en face dans un chemin creux à suivre tout *droit jusqu'à la...*

**pk 15,5 ~ 4 h** ...**chapelle Saint-Jean.** (*chambre d'hôtes à 1 km*) Obliquer à droite, traverser le village sur une route et continuer à gauche. À 600 m au calvaire, tourner à droite et poursuivre cette petite route sur 2 km jusqu'à la **D 790** (*pk 18,4*). La prendre à gauche sur un peu plus de 100 m. Tourner à droite sur une petite route et presque aussitôt après à droite encore, dans la brèche d'une haie (*pas facile à voir !*). Emprunter le chemin qui longe le champ, passe entre deux clôtures et s'engage dans un bois. Suivre le chemin tout droit puis traverser une lande du plateau de la vallée de l'Ellé.

On débouche après 600 m dans le hameau du **Barrégan**. Virer à gauche, suivre la route et bifurquer à droite avant 2 piliers. Longer le chemin (PR) jusqu'à « Villeneuve Barrégan », 850 m plus loin. Le traverser et tourner à gauche avant d'en sortir. Poursuivre le chemin jusqu'à la traversée du ruisseau. Juste après, à la patte d'oie de 3 chemins, prendre le chemin du milieu qui monte dans les bois jusqu'au plateau de la **chapelle de Sainte-Barbe** (*pk 21,6*) à un peu moins de 800 m (*le chemin qui descend mène à la fontaine Sainte-Barbe*). Descendre à la chapelle par les escaliers sur la gauche et remonter en face. Quitter le site en laissant le calvaire sur la droite.

Prendre le large chemin qui longe le bois (*chemin dit « des pèlerins »*) et s'y enfonce. Descendre la voie romaine en passant derrière **Kercadoret** (musée de l'Abeille Vivante et de la Cité des Fourmis).

Continuer à descendre, passer dans le tunnel de la route D 769 et prolonger son chemin à gauche par une large allée de hêtres. Emprunter tout droit le chemin de Sainte-Barbe qui est à la lisière du Fauët (*premières habitations*) puis arrivé en haut de la côte, traverser la rue Jean-Corentin-Carré, la rue des Halles qui débouche aux Halles du...

**pk 22,6 ~ 5 h 40** ...**Fauët.**



*Les halles du Faouët*

## **CHEMIN FAISANT...**

### **Les Montagnes Noires**

Le terme de « montagne » fait prétentieux, puisque le point culminant atteint péniblement les 326 m, contre 384 m pour les Monts d'Arrée, au nord. Les deux massifs sont séparés par la vallée de l'Aulne. En revanche, l'appellation « noires » se justifie : cette ligne de crête, étroite et aux versants peu pentus, était autrefois revêtue d'un manteau forestier et dressait sur l'horizon une barrière sombre. Au fil des siècles, comme l'ensemble de la Bretagne, les terres furent déboisées. Le reboisement récent en conifères, comme en forêt de Laz, confirme à nouveau le qualificatif. Le nord de la chaîne (environs de Carhaix) produisait naguère de l'ardoise.

### **La Chapelle de Saint-Guinolé**

Dédiée à saint Guinolé (ou Guinolay) qui n'est autre que notre saint Guénolé, déjà rencontré à Locquéholé, cette chapelle rappelle que Lanzent (Terre des saints) est un lieu de culte depuis le VI<sup>e</sup> siècle. Il était une possession de l'abbaye de Landévennec, fondation de saint Guénolé. À l'oratoire primitif a succédé une première chapelle. L'édifice actuel est dû au seigneur de Kerantraon, en 1688. La statue du saint abbé date du XVI<sup>e</sup> siècle.

### **La chapelle Saint-Jean**

C'est l'une des nombreuses chapelles de la paroisse du Faouët. La chapelle actuelle (non datée) a, selon toute vraisemblance, succédé à un édifice antérieur qui était une dépendance des Hospitaliers de Saint-Jean-de-Jérusalem de la commanderie de La Feuillée. Comme la plupart des chapelles, celle-là pouvait recevoir passants et pèlerins. Celle-ci est originale par les doubles arcades du transept (demander la clé à l'une des maisons du quartier). Four à proximité.

### **La chapelle Sainte-Barbe**

Construite en 1489 par Jehan de Toulbodou à la suite d'un vœu, dans une architecture et un cadre extraordinaires. Elle domine d'une centaine de mètres la vallée de l'Ellé. L'ensemble du site comprend la chapelle principale Sainte-Barbe, la chapelle secondaire Saint-Michel, un ossuaire, une tour-clocher, un escalier monumental, un pont, un calvaire (tribut à l'époque moderne : on y a ajouté des toilettes). L'un des vitraux de Sainte-Barbe (XVI<sup>e</sup> siècle) représente la Transfiguration : Pierre,



Jacques et Jean éblouis par le Christ rayonnant. Près de la maison du gardien, une petite construction abrite la cloche que font sonner les pèlerins pour se protéger de la foudre et des risques du voyage. La fontaine est distante de 500 mètres environ, en contrebas.

### **Le Faouët**

Comme Gourin, sa voisine, la paroisse du Faouët appartenait au diocèse de Cornouaille (Quimper-Corentin) et au département primitif du Finistère. Cette petite ville animée est au centre d'une région pittoresque délimitée par le Stêr Laër et l'Ellé, deux rivières qui descendent des Montagnes Noires. Elle est réputée par ses halles monumentales, merveilles de charpenterie du XVI<sup>e</sup> siècle.

En avant des halles, sur la place, est érigé un monument à la mémoire du plus jeune poilu de France, Corentin Carre, engagé à 15 ans en 1915, et mort en 1918, dans un combat aérien.



*Le Faouët : la chapelle Sainte-Barbe.*








## Étape Le Faouët < > Quimperlé

23,8 km ~ 6 h 15



*Le Faouët, chapelle St-Fiacre : le plus ancien et le plus illustre des jubés de bois en Bretagne (XV<sup>e</sup>).*

*L'étape d'aujourd'hui commence par un salut saint Jacques présent dans les vitraux de la chapelle Saint-Fiacre, ce qui augure d'une journée agréable au bout de laquelle s'achèvera la traversée nord-sud de la Bretagne.*

*Dès demain, le pèlerin mettra cap à l'est vers le Morbihan dont les frontières se dessinent à vol d'oiseau. On ne quittera pas le Faouët sans une pensée pour la belle dit-on, Marie-Louise Tromel, dite la « finefond », plus connue sous le nom de Marion du Faouët, qui à la tête de plusieurs centaines « d'associés » s'attaqua aux biens de l'État et aux notables (et riches) de la région. L'épopée de Marion et son exécution en 1755 à Quimper, donnèrent naissance à une foule de complaintes dont certaines sont entrées dans le folklore local. La journée s'achèvera comme elle avait commencé, en compagnie de l'apôtre présent dans la superbe église romane de Sainte-Croix.*

### Descriptif

**pk 0** **Le Faouët.** Place des halles (Bellanger). Emprunter la rue Poher (D 782) jusqu'au Collège Sainte-Barbe et l'école du Sacré-Cœur. Au rond-point (*pk 0,7*), aller à gauche Rue des Martyrs jusqu'à son terme (*pk 0,9*) et suivre le « Circuit des Chapelle » jusqu'à la route de Steroulin (*pk 1,2*). Aller à droite et emprunter le sentier à gauche (*pk 1,5*) ; passer le lieu-dit **Pont er Lann** jusqu'à la bifurcation avec la D 782 (*pk 2,1*). Aller à gauche et à Petit Coat Loret (*pk 2,2*), traverser le lieu-dit pour suivre le sentier emprunté par le GR®38. Passer la fontaine de Saint-Fiacre (*pk 2,1*) et en haut de la côte, poursuivre à gauche jusqu'à la route cantonale. Traverser et passer devant la **chapelle Saint-Fiacre** (*pk 3,5*) et le four à pain. Prendre la première rue à gauche qui devient un chemin de terre à la sortie du



hameau. Au premier carrefour près d'une lagune (pk 4,6) aller à droite. Le chemin longe ensuite l'Inam (ou Stêr Laër, affluent de l'Ellé) pour retrouver la route à l'entrée de.....

**pk 5,1 ~ 1 h 15 Guernaléz.** Contourner l'usine de conserverie et au carrefour, traverser la D 790. Suivre la direction Pont Saint-Melaine (panneau). Passer le pont sur l'Inam et tourner aussitôt à droite (pk 6,0). À 300 m de là se trouve la chapelle **Saint-Mélaine**. Le chemin traverse ensuite quelques maisons du lieu-dit Quillotin (pk 7,0) puis **Loge Coucou** jusqu'à la bifurcation avec la D780 (pk 7,8). Longer cette départementale et suivre la première route à droite qui va jusqu'à **Le Cleuziou** (pk 8,6 ; four à pain). Tourner à gauche et suivre le PR sous couvert et entre champs. Poursuivre tout droit dans le bois puis tourner à droite (pk 9,4) pour remonter la vallée en suivant le chemin jusqu'au ruisseau **Le Naïc** (pk 9,8 ; limite départementale Finistère et Morbihan). Passé le petit pont de béton, suivre à droite le sentier à travers la forêt de pins jusqu'à la route (pk 10,0). Aller à gauche jusqu'au lieu-dit...



**pk 10,4 ~ 2 h 40 ...Kerivarc'h.** Après la dernière ferme, aller à droite sur le chemin qui longe puis traverse un bois. Suivre ensuite le chemin agricole et traverser la route communale au lieu-dit **Croajou Nahalec** (pk 12,0). À l'intersection suivante, suivre le chemin (pk 12,7) jusqu'au lieu-dit **Le Moustoir** (pk 13,1). À la sortie du hameau, aller à gauche sur la D 49 puis à droite (pk 14,0) vers le lieu-dit **Kerestou**. Le contourner jusqu'au sentier à travers champs pour aller jusqu'à...

**pk 15,2 ~ 3 h 50 ...Coat Guennou.** Traverser le hameau et suivre le chemin de desserte jusqu'au croisement avec la route (pk 15,7). Prendre à gauche, longer Guelvez (pk 16,9) et aller jusqu'au carrefour où est érigé un calvaire (pk 17,9). Traverser le carrefour pour emprunter en face le chemin de desserte qui va jusqu'à Kéranguen (pk 19,4). Traverser le carrefour, passer devant la station de pompage (pk 20,0), traverser Tréméven (pk 20,4) et Beg ar Roz (pk 21,7). Aller jusqu'à la D 790 (pk 22,2 ; Rue de Quimperlé) et traverser. Prendre en face l'Allée de Kerluandré jusqu'à la bifurcation suivante. Aller à droite Rue du Gorréquer, puis Rue Brémond d'Ars qui va devant l'Abbatiale Sainte-Croix au cœur de la basse ville de...


**pk 23,8 ~ 6 h ...Quimperlé.**

## CHEMIN FAISANT...

### Saint-Fiacre

Un hôpital pour pèlerins fut vraisemblablement construit à proximité comme en témoigne une pierre réemployée dans une maison voisine. La chapelle Saint-Fiacre est un autre des bijoux de Le Faouët. La façade offre un des plus beaux exemples de clocher-pignon en Bretagne. Le jubé (1480), merveilleuse dentelle de bois, est le plus ancien construit avec ce matériau conservé en Bretagne. Les vitraux sont du XVI<sup>e</sup> siècle. Le jacquet sera attentif à saint Jacques le Majeur qui y est représenté deux fois :

- sur le vitrail sud, en compagnie d'autres apôtres ;
- sur le vitrail nord de la « sainte parenté » : saint Jacques enfant y figure entre sa mère Marie-Salomé et son



*père Zébédée, dont il partage la lancette et tient le bourdon. On sourira à la vue des statues allégoriques figurant les vices. Très beau four à proximité.*

## **Quimperlé**

Belle petite ville au confluent (kemper, en breton) de l'Isole et de l'Ellé qui forment la Laïta.

Dans la ville haute :

- *l'église N.-D. de l'Assomption (XV<sup>e</sup> siècle) appelée aussi Saint-Michel ;*
- *la chapelle Saint-Eutrope (XVI<sup>e</sup> siècle), l'une des rares chapelles d'hôpitaux médiévaux subsistant en Bretagne. Elle est bâtie sur trois niveaux : au rez-de-chaussée, se trouvait le dortoir des femmes. Au 1<sup>er</sup> niveau, celui des hommes. Au 2<sup>e</sup> niveau, les combles étaient aménagées en chambrettes. Les malades pouvaient suivre la messe de leur lit.*

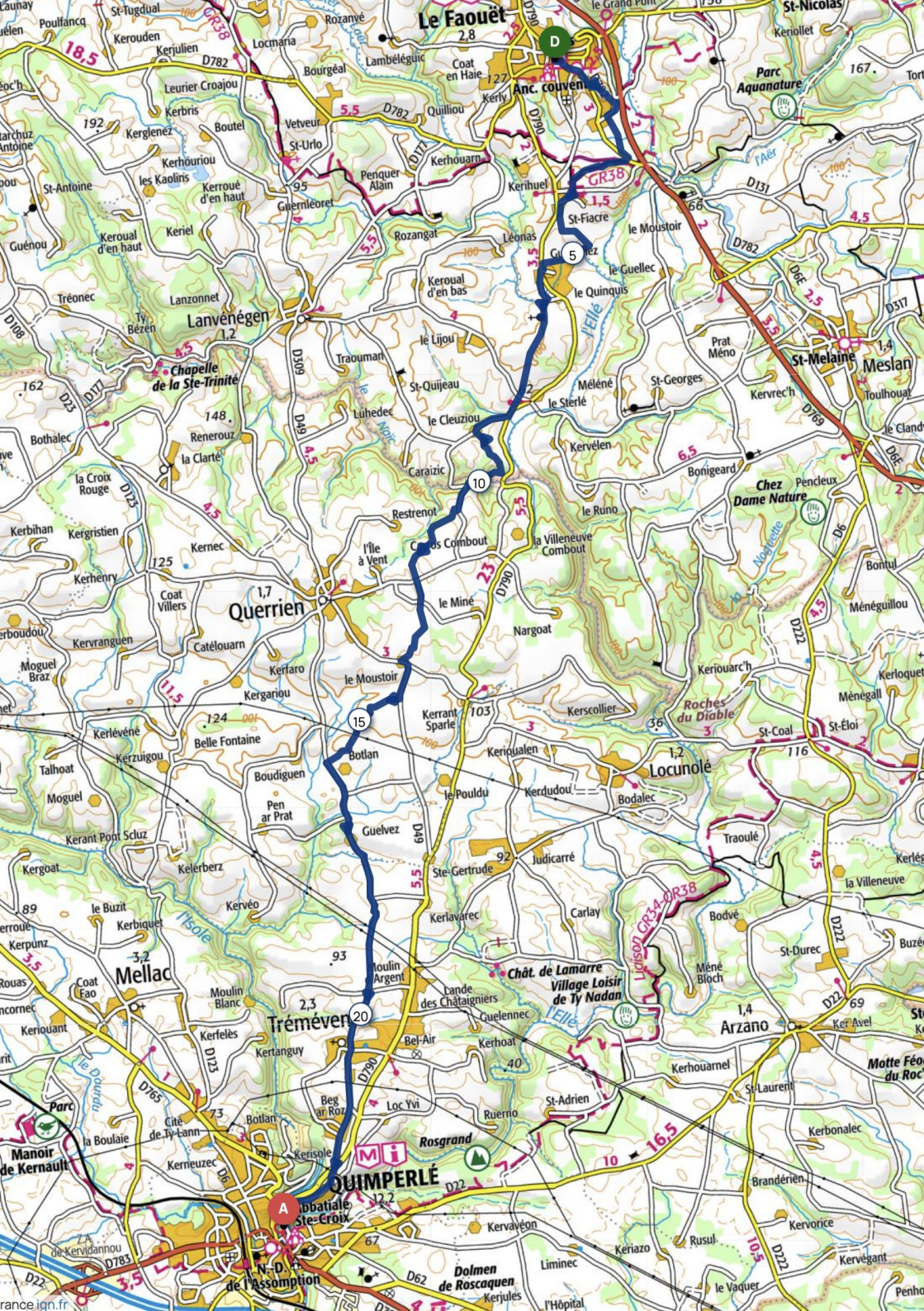
Dans la ville basse : l'abbatiale Sainte-Croix, chef-d'œuvre de l'art roman (XII<sup>e</sup> siècle, avec des aménagements postérieurs). Haut lieu de pèlerinage qui a toujours accueilli les pèlerins de Compostelle et du Tro Breizh. Abside et crypte romanes les plus belles de Bretagne. Dans la crypte, tombeau de saint Gurloës, saint guérisseur de la folie et des rhumatismes. Statue de saint Jacques (XVI<sup>e</sup> siècle), près de l'entrée de la sacristie. Statue de saint Jacques (datation à déterminer) dans le retable, parmi d'autres apôtres.

On entend parler de Quimperlé lors des inondations dont la ville est victime assez fréquemment, du fait de sa situation géographique. Mais elle a d'autres atouts à faire valoir !



*Les quais à Quimperlé.*







## Étape Quimperlé < > Pont-Scorff

19,1 km ~ 4 h 45



*Pont-Scorff : la mairie, ancienne maison des Princes et demeure du XVI<sup>e</sup> siècle.*

*Sinon le fait de quitter la Cornouaille pour pénétrer dans le Pays vannetais par le truchement d'une frontière invisible, la journée sera dépourvue de surprise. À moins que les esprits malins, dont on connaît l'humeur chahuteuse, ne viennent illusionner le passant au point de lui faire voir Noël à la Saint-Jean. La prudence sera donc de rigueur à la vue de ponts, moulins et lavoirs chers aux sorcières, ainsi que dans la traversée de bois obscurs où s'ébattent – à ce qui se dit – toutes sortes de malfaisants.*

*On aura compris que l'étape d'aujourd'hui présente toutes les caractéristiques de la facilité malgré quelques raidillons et des passages un peu délicats en sous-bois.*

**ATTENTION** : suite à un accord de la municipalité de Rédéné, la portion Rédéné-Boterff (1,6 km) est interdite du 1<sup>er</sup> novembre à fin février. Durant cette période, une voie hivernale remplace cette portion de chemin.

**pk 0 Quimperlé.** Partir de l'abbatiale Sainte-Croix, « rue de l'Ellé » et franchir le « pont de Lovignon ». Aller tout droit « Venelle de la Montagne Lovignon » et suivre la « Balade Glenmor » (pk 0,7) qui longe l'Ellé sur 400 m. Elle rejoint le « Chemin de la Motte » et va à droite sur le sentier qui bifurque ensuite à gauche (pk 2,1) au lieu-dit **Kerdaniel**. Prendre à droite la route qui rejoint la D 22, puis à gauche « rue d'Arzano » en longeant la Résidence du Bois Joli (pk 2,7). Prendre à gauche la petite route (pk 3,8) qui rentre dans le Bois de Rosgrand. Traverser l'aire de pique-nique et suivre dans le bois le sentier jusqu'au lieu-dit...

**pk 4,9 ~ 1 h 10** ...**Kergueff**. Tourner à gauche et suivre le GR® 34E que l'on quitte plus loin (pk 6,0)

dans une montée. Suivre à droite le chemin jusqu'à la petite route (pk 6,3) que l'on prend à droite. Au lieu dit la **Croix-Rouge** (pk 7,0), tourner à gauche sur la D 22, suivre l'accotement sur 100 m et aller à droite vers **Vorlen** puis **Kerlen** et la station de pompage (pk 7,9). Le chemin vers la droite longe le ruisseau Scave (pk 8,4) jusqu'à la Rue de Ty Lann (pk 9,4). Prendre à gauche et 100 m plus loin reprendre le chemin dans le bois jusqu'à la route suivante (pk 10,3). Aller à gauche, passer devant **Guernégan** et suivre le chemin piétonnier jusqu'à Rue de Rosbigot qui rentre dans le bourg de...

**pk 11,2 ~ 2 h 40** ...**Rédéné**\*. Passer devant l'église et la mairie. Prendre la rue des Écoles à droite. Suivre le chemin à gauche (pk 11,4) après une barrière. Au stade (pk 11,8), le chemin rentre dans un bois traversé par le ruisseau Scao, atteint un champ, puis une petite route au lieu-dit **Boterff**\*\* (pk 13,0). Aller à droite jusqu'au carrefour de **Kerganaouen** (pk 13,8) puis à gauche et suivre le petit chemin de terre jusqu'au hameau de...

**pk 14,9 ~ 3 h 45** ...**Kerlau**. À la bifurcation, prendre la route à gauche. Elle mène tout droit à **Nocunolé** (pk 16,0). Poursuivre sur la même route qui vire bientôt à droite. Laisser deux petits carrefours sur la droite et à la bifurcation (pk 17,1) aller à droite jusqu'à la chapelle du village de **Lesbin** (pk 18,0 ; ancienne église paroissiale). Longer le cimetière et suivre à gauche la « route de Lesbin », puis la rue Dr Rialland et après avoir traversé la D 6, la rue Terrien qui mène à la place de la Maison des Princes au centre du bourg de...

**pk 19,1 ~ 4 h 45** ...**Pont-Scorff**.

#### \* **Voie hivernale Rédéné-Boterff**

*La portion Rédéné jusqu'à Kervorchant est très fréquentée : elle doit faire l'objet de la plus grande vigilance !*

**pk11,2** Partir de la place de l'église Notre-Dame-de-Lorette en direction de la D 22/D 6 (axe **Pont-Scorff - Arzano**). Prendre la « rue du Stade », longer Ruhen pour arriver à la départementale. Prendre à droite direction « Pont-Scorff ». À la première bifurcation, aller à droite vers Kervorchant jusqu'au lieu-dit **Boterff** (pk 13,9) pour retrouver la voie originelle.

\*\* fin de la voie hivernale



*Le chemin juste avant Rédéné.*

## CHEMIN FAISANT...

### L'Ellé

La rivière Ellé marque ici la frontière entre la Cornouaille (Bro Kerné) et le pays de Vannes (Bro Gwened). La création des départements à la Révolution n'a pas respecté cette ligne traditionnelle et a mis Rédéné en Finistère et la trêve de Saint-David en Quimperlé. À voir, après le pont sur l'Ellé, la statue de Hersart de la Villemarqué, auteur du Baraz-Breiz, et sur la hauteur (beau panorama sur la ville de Quimperlé), dans le cimetière, la chapelle Saint-David, première église paroissiale de Rédéné, fondée en 1271 par Jean 1<sup>er</sup>, avec sa nef basse typique de l'art breton du XV<sup>e</sup> siècle, son ossuaire et sa cheminée. C'était, dit-on, un relais de pèlerins sur le chemin de Compostelle.

### La chapelle Saint-Aubin

Située au cœur du village de Lesbin, à un kilomètre du bourg de Pont-Scorff (dont elle était l'église paroissiale jusqu'à la fin du XIX<sup>e</sup> siècle) elle possède de très belles statues, dont celle de saint Aubin. Elle est entourée du cimetière communal où pousse un if plusieurs fois centenaire.

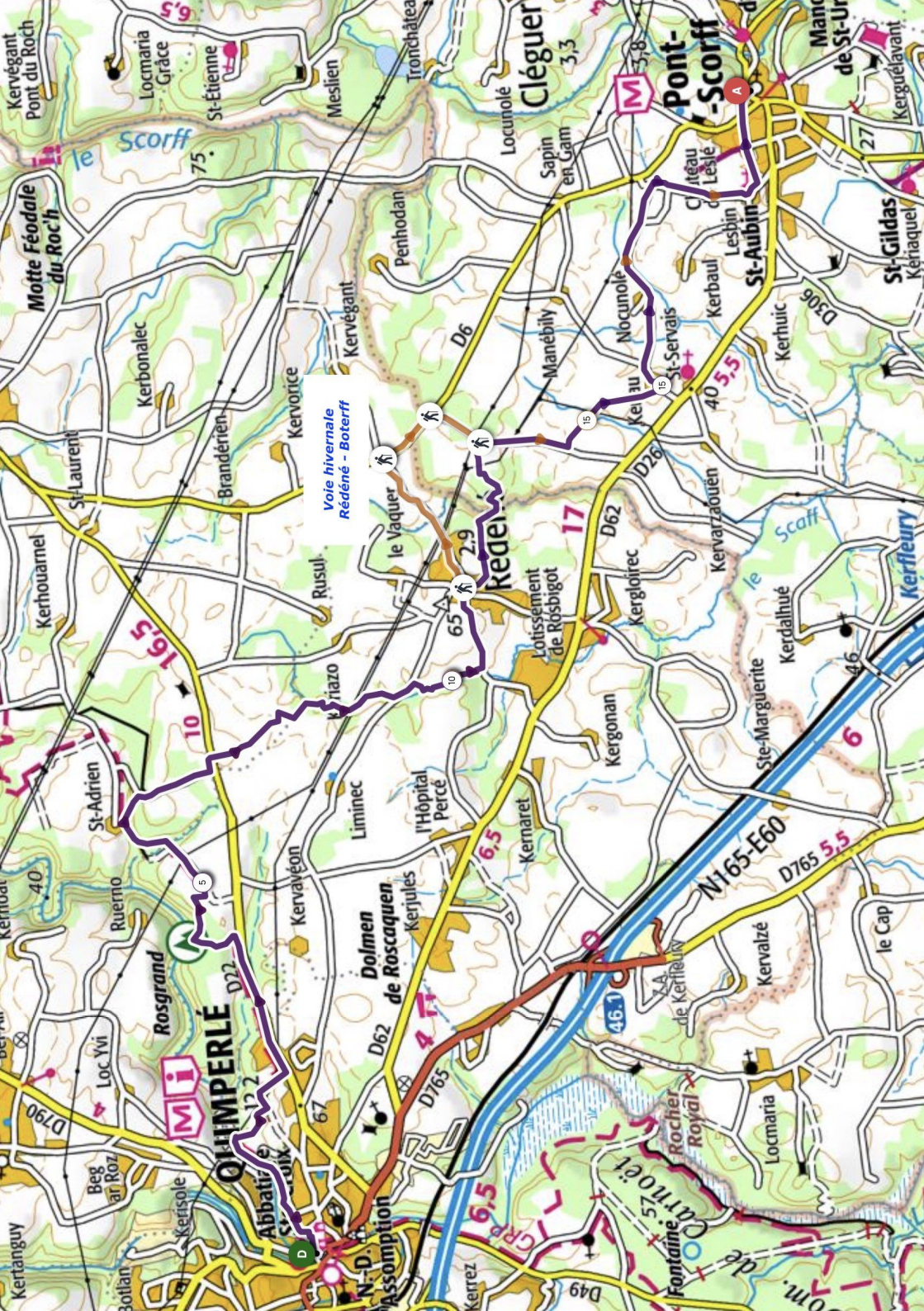
### Pont-Scorff

Lieu de passage très ancien avec son vieux pont des XV<sup>e</sup> et XVII<sup>e</sup> siècles, dont l'origine remonte à la voie romaine, elle-même parallèle au littoral. Les vestiges d'une chapelle des hospitaliers de Saint-Jean-de-Jérusalem s'élèvent près de ce vieux pont. La maison de Princes, actuelle mairie, est une magnifique demeure Renaissance (XVI<sup>e</sup> siècle) de la famille de Rohan-Guéméné qui s'insère dans un ensemble d'hôtels particuliers des XVI<sup>e</sup>, XVII<sup>e</sup> et XVIII<sup>e</sup> siècles, et que l'on découvre en flânant dans les ruelles pittoresques du bourg, animées par les échoppes des artisans d'art. On peut également visiter un important parc zoologique et l'Odysseum, espace de découverte de la vie des saumons sauvages.



*Rédéné : fontaine de Ronz en Argant sur le chemin.*







## Étape Pont-Scorff < > Brandérion

22,6 km ~ 5 h 35



*Brandérion : la chapelle, dont la fondation remonte au XI<sup>e</sup> ou XII<sup>e</sup> siècle, serait la plus ancienne chapelle dédiée à sainte Anne en Bretagne.*

*Encore une étape sans problème dont quelques kilomètres épouseront les rives de l'un des plus beaux fleuves côtiers de Bretagne et à ce titre, très prisé des touristes : le Blavet. Nous le franchirons pour atteindre la ville close et le centre-ville d'Hennebont, célèbre aussi par son haras et par ses forges.*

*Ce cours d'eau fut tellement poissonneux qu'entre les dernières décennies du XIX<sup>e</sup> siècle et 1914, journaliers agricoles et ouvriers meuniers exigeaient, par clause additives à leur contrat de travail, de ne pas manger de saumon plus de quatre fois par semaine !*

### Description

**pk 0 Pont-Scorff**, Place de la Maison-des-Princes, dos à la mairie et à l'église. Longer le square et suivre le « Chemin de la Montagne ». Après le blockhaus (pk 0,3), descendre le sentier à gauche jusqu'à second lavoir et prendre à gauche le « Chemin du Ronce » entre les maisons. Aller à droite « rue du Vieux-Pont » longeant les vestiges de la chapelle des **Hospitaliers de Saint-Jean-de-Jérusalem**. Franchir le vieux pont sur le Scorff (pk 0,6). Poursuivre tout droit « rue du Pont Romain » jusqu'à la chapelle **Notre-Dame de la Bonne Nouvelle** (pk 0,8). Suivre la Rue de la Chapelle. Longer Kerganaouen sur le chemin piétonnier à gauche de la route jusqu'au carrefour de **Kergroaz** (pk 1,2).



*Pont-Scorff, le pont et à gauche, les vestiges de la chapelle des Hospitaliers de Saint-Jean-de-Jérusalem.*

Prendre à droite jusqu'à la D 26 que l'on suit sur 80 m avant de traverser pour aller à gauche. Traverser **Kerleau** (pk 2,5) et prendre à droite (pk 2,9) le chemin qui descend jusqu'au ruisseau et franchit un petit pont. Passer devant le village de **Guindo** et

monter jusqu'à **Kerbellec** (pk 3,8). À la bifurcation (pk 4,2) aller d'abord à gauche puis après 150 m, à droite sur le chemin d'exploitation menant au lieu-dit **Brambo** (pk 5,1). Traverser le carrefour et aller jusqu'au hameau...

**pk 5,7 ~ 1 h 30** ...**Le Moustoiric**, poursuivre jusqu'à la D 26 (*borne milliaire*) et aller à droite. Traverser **Saint-Séverin** (pk 6,5) le long de la départementale. Traverser le rond-point, passer sous le pont de la D 769 et prendre le chemin à droite (pk 6,9) puis à gauche à la bifurcation suivante. Traverser **Penhouët** (pk 7,8). Après le hameau, traverser le carrefour pour aller jusqu'à **Saint-Coner** (pk 8,5). À la sortie obliquer à gauche, suivre le chemin goudronné et continuer tout droit sur le chemin de terre. Au premier croisement (pk 8,6) prendre à gauche, longer un grand corps de ferme. Au croisement suivant, aller à droite jusqu'à la D 769 bis (pk 9,4) et vers le poste électrique EDF du...

**pk 9,9 ~ 2 h 20** ...**Poteau Rouge**. Prendre à gauche sur 30 m la D 769b, traverser et emprunter la route jusqu'à **Saint-Sulan** (pk 10,4). À la sortie du village, prendre dans le virage le chemin d'exploitation qui va à droite dans la **forêt du Henguêr** et traverse une route (pk 11,5) sur 30 m. Prendre le sentier à droite en direction du Blavet. Au carrefour avec le chemin empierré (pk 11,9), prendre à gauche puis à droite vers le **Henguêr** (pk 12,2). Traverser le hameau et longer le Blavet jusqu'au « Chemin du Hingair » (pk 12,9).

*Le sentier est par endroits très raide, mais il est possible de continuer sur le PR. À noter un superbe point de vue sur le Blavet agrémenté d'une table de pique-nique (pk 13,2).*

Poursuivre à gauche le sentier, passer le ruisseau (pk 13,3) suivi d'une courte montée et prendre à gauche jusqu'au terrain de camping (pk 13,8). Suivre les berges jusqu'à la passerelle pour traverser le Blavet et accéder à...

**pk 14,5 ~ 3 h 40** ...**Hennebont-centre**, face à la ville close que l'on peut visiter ainsi que la basilique **Notre-Dame du Paradis**. Traverser le Pont Jehanne la Flamme, longer le Blavet par la Route de Port-Louis jusqu'à l'escalier (pk 15,0) qui mène à la Rue de Kérihouais.



*Hennebont : les remparts de la ville close.*

Au rond-point prendre à droite la Rue de Kerorben et après 100 m, le chemin à gauche qui traverse l'Avenue Commune de Paris, la Rue Roland Garros et atteint le passage sous la D 23C (pk 16,4). Ce chemin passe devant la **chapelle St-Antoine** (pk 16,8), suit la rue à gauche puis à droite (pk 17,0) le Chemin des Hauts de Saint-Antoine et traverse le lotissement. Suit la Route de Mané Baignau qui franchi sur un pont la N24 (pk 18,2) et traverse la rue Antonin Carême.

Aller tout droit sur le chemin de desserte et au second croisement (pk 19,3) prendre à gauche. À la bifurcation suivante aller à droite jusqu'à **Ganquis**. Traverser la route et à la sortie du hameau, suivre le chemin entre deux champs qui va dans un bois jusqu'au mur du **Château de Kerlivio** (pk 21,1). Longer ce mur jusqu'à l'Avenue Abbé Louis Le Cam. Poursuivre à droite jusqu'à la Place de la Libération près de l'église du centre du bourg de ...

**pk 22,6 ~ 5 h 35** ...**Brandérien**.



## CHEMIN FAISANT...

### **Du Scorff au Blavet**

Ces deux fleuves côtiers se rejoignent pour se jeter dans l'Océan en formant la rade de Lorient. Le Scorff, cours d'eau aux saumons, a souvent l'allure d'un torrent impétueux coulant dans un lit encombré de blocs de granit. Les eaux du Blavet, canalisé de Pontivy à Hennebont, sont plus calmes et progressent par de larges courbes dans une vallée profonde aux pentes boisées. Aujourd'hui, le trafic de marchandises a disparu sur le canal, construit de 1802 à 1825 ; mais ce patrimoine est réhabilité par le développement de la navigation de plaisance. De même, le halage offre des possibilités intéressantes de promenades à pied ou à vélo. En quittant Pont-Scorff, on se retrouve immédiatement après le Vieux-Pont sur la commune de Cléguer, en Bas-Pont-Scorff.

### **Notre-Dame-de-Bonne-Nouvelle**

La chapelle, dont les fondations datent du XIII<sup>e</sup> siècle, s'élève au milieu du village. Plusieurs fois reconstruite et remaniée, elle a l'intérêt de renfermer, entre autres, un gisant très ancien de la duchesse de Tronchâteau, en pierre blanche, et un bel ex-voto, « le bateau de saint Pierre », qui est porté lors de la procession du pardon de saint Pierre apôtre, pêcheur sur le lac de Tibériade. Cela nous rappelle que nous sommes ici dans un village qui était à l'origine un village de pêcheurs.



*Hennebont : les tours Broërec'h hébergent un musée.*







## Étape Lorient < > Brandérion

24,1 km ~ 6 h



*Le gouvernement régional de Galice, capitale Saint-Jacques-de-Compostelle, a offert à la ville de Lorient en août 2019, une borne départ officielle en granit, indiquant la distance de 1979 km à parcourir pour atteindre l'autre Finistère en Galice. Les relations amicales nouées au Festival Interceltique justifie ce cadeau qui unit les deux villes.*

### Description

**pk 0 Lorient.** Partir de la borne jacquaire installée sur l'esplanade du Moustoir, entre la piscine, le stade et la mairie. Descendre les marches vers la mairie. Poursuivre successivement à gauche sur l'avenue du Faouëdic, place Aristide Briand, rue de l'Assemblée Nationale, la Place Alsace-Lorraine (l'église ND-de-Victoire de la paroisse Saint-Louis est au fond à droite). Continuer par la rue Victor Massé, la rue Jean-Baptiste Colbert. À l'entrée de la DCN, suivre l'allée devant l'Hôpital du Scorff du bord du **Scorff** jusqu'au Pont des Indes pour atteindre...

**pk 2,1 ~ 0 h 30 ...Lanester.** Prendre l'avenue Gabriel Péri, passer sous le pont SNCF et suivre le chemin sécurisé le long du mur de la DCN. Remonter toute la rue de la République, puis la rue Jules Guesde sur 100 m. Nous tournons à la première à droite vers l'entrée du Parc du Plessis que nous traversons en passant devant la Maison de Retraite. Nous traversons la rue Jean Le Coutaller et poursuivons en face par un chemin qui débouche sur l'avenue de Président Salvador Allende que nous franchissons pour continuer à droite par un chemin le long du ruisseau du Plessis. Nous empruntons à gauche la rue de Pen Mané et tournons à droite après la première maison sur un sentier du GR 34 qui longe le bord du Blavet. Il nous conduit jusque Saint Guénaël, après avoir effectué une petite boucle par la rue Saint Guénaël ou accès directe à la ...

**pk 6,8 ~ 1 h 40 ...Chapelle Saint-Guénaël.** Nous remontons la rue du Bol d'Air sur 250 m et tournons à droite dans un sentier puis un chemin qui nous ramène sur le bord du Blavet pour atteindre le Pont du Bonhomme, passage sous le pont Nous poursuivons sur le GR 341 vers le cimetière à bateaux de Kerhervy et son théâtre de plein air, que nous dépassons. Après le virage, nous tournons à droite dans le premier sentier montant, rendu en haut nous prenons légèrement à droite sur 50 m et nous effectuons à droite une petite boucle en descendant qui nous conduit près d'une source et un ancien lavoir. Nous continuons à gauche sur la route du Chemin du Petit Resto vers le hameau du Resto puis à droite la Route de la Chapelle.

**pk 10,3 ~ 2 h 35 ...Chapelle Saint-Roch** Le Resto détruite pendant la dernière guerre et reconstruite en granit rose en 1962. Nous poursuivons sur cette route qui nous mène par un chemin d'exploitation sur le bord du Blavet et sur le GR 341 que nous suivons à gauche. Ce joli sentier passe à côté du



Rocher du Diable qui offre une jolie vue sur le Blavet. Passage sous le pont de Locoyarn et nous continuons par un petit sentier qui longe le Blavet, puis un ruisseau et atteint la voie SNCF. Nous tournons à droite jusque l'Impasse Marivaux. Nous poursuivons tout droit sur la rue de Kerandré jusqu'au bout. Nous passons sous le pont de SNCF à proximité de la gare, et empruntons à droite rue de la Gare, puis avenue de la République sur 30 m. Au rond point nous traversons la rue Jean Jaurès et prenons la petite rue de Lorient qui monte, continuer à droite sur la rue Joseph Mariette. Arrivé au sommet, se diriger vers le bord de la petite place, belle vue sur Hennebont, puis descendre la rue de la Vieille Ville pour atteindre la passerelle sur le Blavet qui est le point de jonction avec l'étape Pont Scorff - Brandérian.

**pk 15,8 ~ 4 h** ...**Hennebont.**

Reprendre la fin de l'étape précédente « Pont-Scorff - Brandérian » et aller jusqu'à...

**pk 24,1~ 6 h** ...**Brandérian.**

## CHEMIN FAISANT...

### Lorient et sa rade : la ville aux 5 ports

L'histoire de la ville commence en 1666 lorsque la **compagnie des Indes orientales** obtient de Louis XIV des terrains pour établir ses installations au lieu-dit le Fauœdic. La **Marine royale** s'y établit dès 1688 pour y faire construire des bateaux avec un arsenal actif pendant plusieurs siècles. La pêche permet à la ville de connaître une nouvelle phase de croissance à partir de l'ouverture du port de pêche de **Keroman** dans les années 1920.

La Seconde Guerre mondiale entraîne la destruction de près de 90 % de la ville : l'occupant avait choisi l'endroit pour y construire la plus grande base de sous-marins de l'époque ! Une phase de reconstruction suit l'après guerre jusque vers 1970. L'économie est tournée vers les activités maritimes ; Lorient accueille un des principaux arsenaux militaires français, ainsi que le plus grand port de pêche en valeur avec les installations portuaires de Keroman, un Pôle de course au large important (dans l'ancienne Base Sous-Marine), le port de commerce à Kergroise et les installations dédiées aux transports de passagers. À partir des années 80 des mutations importantes interviennent, comme l'ouverture de l'université de Bretagne-Sud (1995) ou l'essor du Festival Interceltique, un des plus grands festivals de musique français au début des années 2000.

La population de la ville est de 58 000 habitants et 204 000 avec une agglomération constituée de 25 communes profitant d'un dynamisme croissant. La « maison de l'Agglo » construite dans le quartier du Péristyle (2014) fait face à l'embouchure du Scorff et du Blavet. La gare SNCF est reconstruite en 2016, tournée vers le centre ville.

La ville dispose de l'aéroport de Lorient-Bretagne Sud pour sa partie civile qui dessert Paris et Lyon, et la base d'aéronautique navale de Lann-Bihoué.

L'hôpital Bodélio vieillissant et la fermeture de l'hôpital des armées Calmette entraîne la construction du nouvel « Hôpital du Scorff » en 2010. Telle une vague, la longue façade blanche du nouveau bâtiment déroule ses grandes ondulations pour offrir aux patients un panorama à la fois sur le centre ville et sur le Scorff.

### Eglise ND de Victoire

1675 - Première église Saint-Louis de Lorient, en bois.

1702 - reconstruite en pierre et reconstruite en 1780.

1943 - Destruction lors de la Seconde Guerre Mondiale.

1953 à 1955 - Reconstruction, sous la direction de l'architecte M. Hourlier.

L'église Notre-Dame-de-Victoire, siège de la paroisse Saint-Louis, est une église située sur la Place Alsace-Lorraine dans le centre de Lorient. Elle fut achevée en 1955 après les bombardements qui avaient détruit en 1943 l'église Saint-Louis. C'est la plus importante paroisse du Pays de Lorient. La dédicace à Notre-Dame-de-Victoire fait référence au siège anglais de la ville en 1746. Elle est

d'inspiration néo-byzantine et utilise à merveille les possibilités du béton armé, matériau en honneur après la guerre. L'église est de forme carrée symbolisant le monde. Quatre gros piliers d'une étonnante légèreté projettent à 26 mètres de hauteur une grande coupole de 24 mètres de diamètre. On remarquera notamment la grande fresque de l'abside illustrant le « Couronnement de la Vierge ». Comme toutes les églises orientales, la lumière vient d'en haut, du monde de Dieu.

### Lanester

Cette ville de 23 000 habitants a été créée en 1906 par démembrement de Caudan. Elle a une tradition ouvrière très marquée par la proximité de l'arsenal de Lorient, implanté en partie sur Lanester. Elle a ensuite développé des espaces commerciaux importants. De même que Lorient, Lanester a été très éprouvée par la seconde guerre mondiale. Quelques curiosités peuvent être signalées : le **pont du Bonhomme** qui enjambe le Blavet, le centre ville avec un hôtel de ville moderne du XX<sup>e</sup> siècle, le **parc du Plessis** poumon vert de 15 hectares (vestige du château éponyme disparu), l'église de Saint-Joseph-du-Plessis et l'église Notre-Dame-du-Pont toutes deux du XX<sup>e</sup> siècle.



### Chapelle Saint-Guénauël

Saint Guénauël s'est installé dans les années 550 sur ce territoire au bord du Blavet. Cette petite chapelle nichée au bord du Blavet cache en son for deux admirables maquettes, un trois mâts de guerre à propulsion mixte, le « Saint-Joseph », dont la proue présente un angelot, ainsi qu'un second ex-voto représentant un navire de commerce. Le pardon a lieu le premier dimanche de septembre.

### Chapelle du Resto

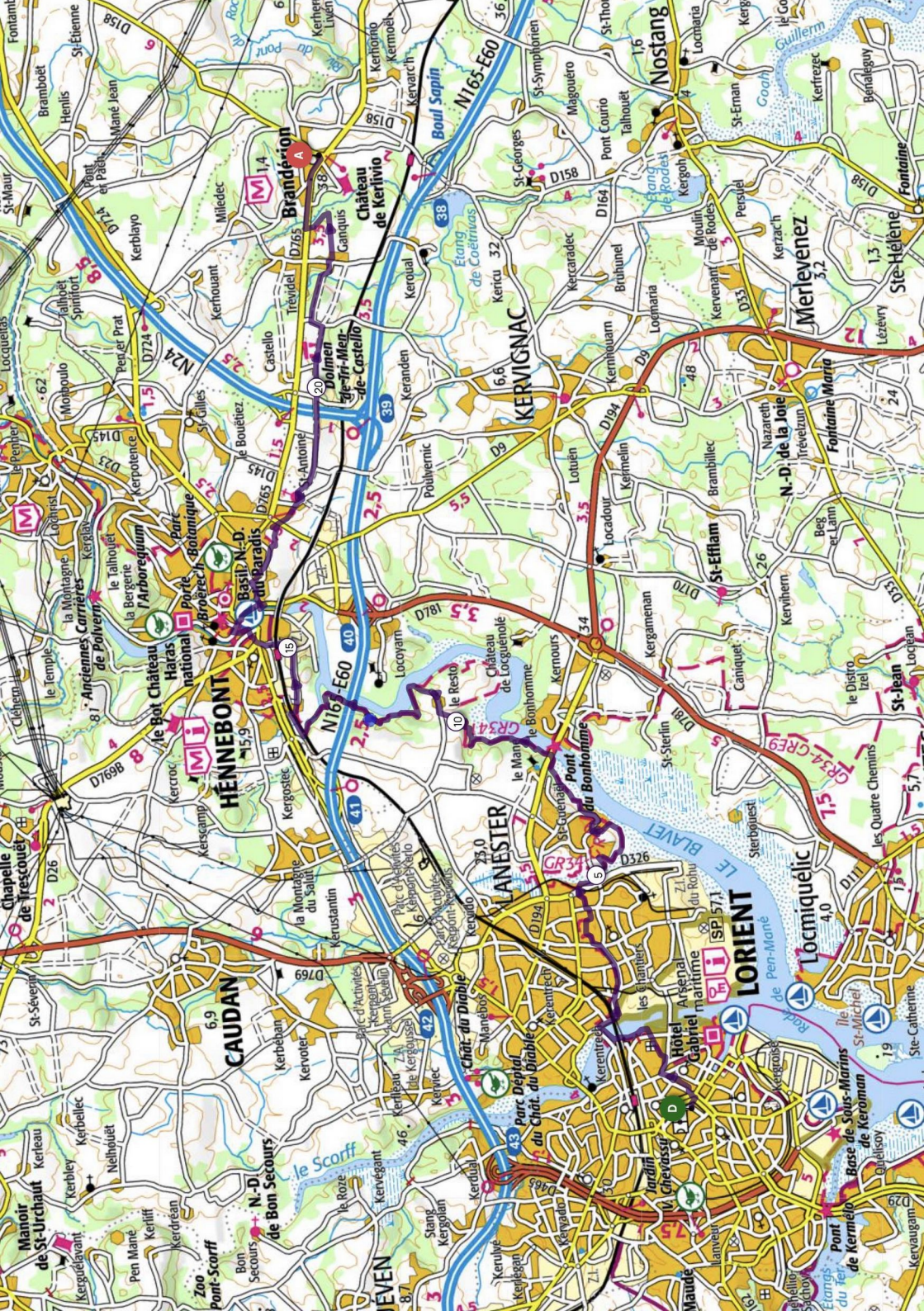
En 1943, lorsque la chapelle fut détruite par un bombardement, les habitants découvrirent, sous ce qui avait été la crypte, une sorte de cachette qui renfermait des objets de culte et des statuts, mis à l'abri par un prêtre réfractaire au moment de la révolution. Certaines de ses statues sont dans l'actuelle chapelle de granit rose reconstruite en 1961 dont six sont en bois polychrome datant du XVI<sup>e</sup> au XIX<sup>e</sup> siècles, inscrites à l'inventaire des monuments historiques : saint Yves, la Vierge allaitante, sainte Anne, la Vierge et l'Enfant, la Piéta. La statue de saint Roch, patrons des marcheurs, a été classée Monument Historique en 1981. Le Pardon a lieu le dimanche suivant le 15 août dans le cadre de la fête des chasseurs.



### Hennebont

Elle s'impose avec ses deux majestueuses tours de la **porte Broërec'h** et sa basilique Notre-Dame-du-Paradis du XVI<sup>e</sup> siècle. Le centre ville historique accueille le jeudi matin le plus grand marché de Bretagne. Le charme de la commune réside aussi dans les belles demeures du XVI<sup>e</sup> au XVIII<sup>e</sup> siècle de la Ville Close. Le chemin de halage et le **Haras d'Hennebont** sont très fréquentés par les amoureux de la nature et des chevaux. Au XII<sup>e</sup> siècle le duc de Bretagne, Jean Le Roux, démantèle la motte féodale des seigneurs d'Hennebont, établie au-dessus de Saint-Caradec, beau point de vue sur la ville.





**HÉNNEBONT**

**LANESTER**

**LORIENT**

**CAUDAN**

**Locmiquélic**

**KERVIGNAC**

**Brandevron**

**Merlevenez**

**Nostang**

**Manoir de St-Urchaut**

**Zoo Pont-Scorff**

**EVEN**

**Mauds**

**Fontaine Martia**

**Fontaine**

**St-Etienne**

**Brandevron**

**Château de Kerivo**

**Boul Supin**

**N165-E60**

**St-Symphorien**

**Nostang**

**Merlevenez**

**Fontaine**

**St-Maur**

**Brandevron**

**Château de Kerivo**

**Boul Supin**

**N165-E60**

**St-Symphorien**

**Nostang**

**Merlevenez**

**Fontaine**

**Fontaine**

**St-Maur**

**Brandevron**

**Château de Kerivo**

**Boul Supin**

**N165-E60**

**St-Symphorien**

**Nostang**

**Merlevenez**

**Fontaine**

**Fontaine**

**St-Maur**

**Brandevron**

**Château de Kerivo**

**Boul Supin**

**N165-E60**

**St-Symphorien**

**Nostang**

**Merlevenez**

**Fontaine**

**Fontaine**

**St-Maur**

**Brandevron**

**Château de Kerivo**

**Boul Supin**

**N165-E60**

**St-Symphorien**

**Nostang**

**Merlevenez**

**Fontaine**

**Fontaine**

**St-Maur**

**Brandevron**

**Château de Kerivo**

**Boul Supin**

**N165-E60**

**St-Symphorien**

**Nostang**

**Merlevenez**

**Fontaine**

**Fontaine**

**St-Maur**

**Brandevron**

**Château de Kerivo**

**Boul Supin**

**N165-E60**

**St-Symphorien**

**Nostang**

**Merlevenez**

**Fontaine**

**Fontaine**

**St-Maur**

**Brandevron**

**Château de Kerivo**

**Boul Supin**

**N165-E60**

**St-Symphorien**

**Nostang**

**Merlevenez**

**Fontaine**

**Fontaine**

**St-Maur**

**Brandevron**

**Château de Kerivo**

**Boul Supin**

**N165-E60**

**St-Symphorien**

**Nostang**

**Merlevenez**

**Fontaine**

**Fontaine**

**St-Maur**

**Brandevron**

**Château de Kerivo**

**Boul Supin**

**N165-E60**

**St-Symphorien**

**Nostang**

**Merlevenez**

**Fontaine**

**Fontaine**



## Étape Brandérion < > Brech

27,4 km ~ 7 h 10



*Chapelle Saint-Jacques à Kergohanne Languidic.*

*Aujourd'hui, nous allons renouer avec les kilomètres en tissant un patchwork de landes, de chemins d'exploitations agricoles et de quelques bribes de chemins creux entre talus.*

*Entre Brandérion et Vannes, en passant par Sainte-Anne d'Auray, nous sommes sur un chemin de pèlerinage fréquenté par des générations de Bretons. Ce chemin était connu sous le vocable « Hent er chapélioù » (chemin des chapelles) tant son parcours est jalonné d'édifices religieux. Le présent itinéraire emprunte une voie parallèle, par prés, bois et champs, évitant la circulation automobile.*

### Description

**pk 0 Brandérion.** Partir sur la droite de l'église et pénétrer dans le jardin public de la Mairie, passer devant le lavoir couvert, puis à gauche rejoindre le parking et la route de Languidic à prendre à droite. À la sortie du bourg prendre la route à droite, passer un croisement et au suivant, au calvaire, prendre la route à gauche jusqu'à **Haquéla** puis **Kéraud** ; prolonger de 100 m jusqu'au croisement de chemins et prendre à gauche et 20 m plus loin descendre légèrement tout droit sur un petit sentier dans un petit bois à mi-pente. En sortir sous une ligne électrique puis longer une clôture qui descend vers la vallée. Avant d'arriver tout en bas, tourner à gauche dans un ancien chemin creux et en débouchant sur le champ, prendre à droite pour franchir un peu plus loin la rivière du Roch sur un petit pont. *Attention de bien refermer les clôtures.*

De l'autre côté continuer tout droit entre les zones humides, tourner à droite en montant vers le bois, franchir un talus et le suivre en montant sur 400 m, d'abord à droite du talus ensuite à gauche ; le quitter en obliquant vers la gauche. Arrivé à proximité d'un bâtiment de ferme abandonné à **Kerhern Liven**, prendre un chemin d'exploitation vers la droite jusque la route goudronnée, ensuite à gauche sur

50 m et à droite, puis 500 m après prendre à gauche dans le petit bois et suivre le sentier. À la route tourner à gauche. Après 500 m prendre à droite, avant le hameau de **Kerhoc'h**, un chemin d'exploitation pendant 200 m. Franchir une chicane et avancer à gauche dans un verger. Quitter ce verger entre deux massifs de bambous. Passer la fontaine, ex-lavoir, et emprunter alors une allée montante menant à...

**pk 4,8 ~ 1 h 15** ...**La chapelle Saint-Jacques de Kergohanne en Languidic**. Prendre à droite du four à pain le chemin d'exploitation et le suivre jusque la ligne électrique puis obliquer légèrement à gauche sur un sentier à travers bois ; traverser la route et continuer en face le sentier jusqu'à la fontaine de la chapelle Saint-Jacques. Prendre le chemin à gauche pour rejoindre la route **D 102A** et la prendre à droite pendant 1 km. Dépasser **Le Cranno** puis tourner à gauche dans un chemin d'exploitation entre deux champs. Il pénètre dans un bois et au moment où il tourne à gauche, continuer tout droit en franchissant un talus en suivant un sentier obliquant légèrement à droite dans le bois jusqu'à atteindre un autre chemin d'exploitation à prendre à gauche. Après une barrière et 1 km sur ce chemin, arriver à **Coët Évenc** sur une petite route goudronnée à prendre à droite. Après 500 m au croisement prendre à gauche. La route tourne ensuite à droite et se poursuit sur 1,5 km en passant à **Coët Crann**. Après 200 m apparaît à gauche la chapelle **Saint-Laurent** en Landévant et le chemin d'exploitation qui y conduit pour une pause éventuelle. Arrivé sur la départementale **D 24** à **Mané Lanégo**, traverser et prendre en face un sentier dans le bois sur 300 m plein sud. Arrivé sur la route, prendre et 300 m plus loin à **Kerdrein** prendre à droite et 300 m plus loin à Kerdrein prendre un autre route à gauche vers **Kéranterner**. Après 1 km, au carrefour **Kerlois - Kerfraval**, continuer en face après le tas de bois par la droite dans un passage délicat parfois humide avec de hautes herbes. Tourner à droite sur la route et 10 m plus loin, prendre à gauche un passage imprécis entre une « zone humide » et un champ cultivé et 100 m plus loin pénétrer en contre-bas du champ, en sous-bois à gauche du talus ; suivre le sentier toujours à proximité d'un talus sur 400 m avant d'atteindre le sentier de randonnée balisé (jaune) des « Bons Voisins » à suivre par la droite, au bord d'un champ labouré puis en le remontant dans un bois. En arrivant à proximité d'une allée qui s'oriente vers la droite, franchir en face un talus et longer sur 800 m le bord du pré, **derrière la clôture électrique** ; tourner à gauche puis à droite jusqu'à un chemin à gauche dans le bois à traverser sur 70 m pour rejoindre un chemin d'exploitation. Le descendre vers la gauche sur 200 m, puis à gauche remonter en suivant toujours le « sentier des Bons Voisins » en zone boisée. Au point haut, passer à côté de l'emplacement d'un ancien moulin à vent puis descendre sur 400 m jusque la D 33 à prendre à gauche sur 50 m. Traverser le « **pont des Bons Voisins** » et prendre immédiatement à droite en longeant le beau ruisseau du **Kergroës**, le moulin de **Bodez** sur l'autre rive. Après 900 m, abandonner le « sentier des Bons Voisins » qui continue sur la droite (vers la chapelle de Locmaria er Hoët à 1 km) et poursuivre tout droit dans un chemin entre deux talus pour aboutir, après 200 m à un petit ruisseau et de nouveau au « sentier des Bons Voisins », à prendre à gauche. Suivre ce chemin d'exploitation tout droit jusque l'entrée du bourg de...

**pk 18,0 ~ 4 h 30** ...**Landaul**. Contourner le bourg par la gauche et traverser la D 16 pour atteindre la D 19. La suivre par la gauche sur 2,3 km ; passer à côté de la chapelle de **Tréavrec**. Au carrefour de **Treuber** tourner à gauche sur un chemin d'exploitation qui traverse une zone boisée pour atteindre un pont SNCF à emprunter pour arriver à la chapelle de...

**pk 22,2 ~ 5 h 30** ...**Saint-Goal à Calan en Brec'h**. Juste après la chapelle prendre à gauche un chemin d'exploitation et ensuite obliquer sur le sentier dans le sous-bois. Longer le talus, franchir une passerelle sur le ruisseau et atteindre le bord d'un champ cultivé à longer en tournant avant à gauche. Ensuite virer à droite et longer la bordure du champ sur 50 m avant d'atteindre un chemin d'exploitation. Au moment où le chemin d'exploitation part à droite prendre légèrement à gauche en sous-bois un sentier qui débouche sur une route goudronnée qui longe la D 768. La prendre à droite sur 500 m, passer à **Pont-Christ**, traverser la D 768 et prendre en face une route sur 2 km vers **Keridy** puis **Kerguibran** et franchir un ruisseau à **Pont-Milen**. Au croisement continuer à droite pendant 1 km pour arriver au bourg de...

**pk 27,4 ~ 7 h 10** ...**Brec'h**.



*Chapelle Saint-Jacques à Brec'h.*

## **CHEMIN FAISANT...**

### **Chapelle Saint-Jacques de Kergohanne en Languidic**

Une chapelle plus ancienne a précédé le monument actuel (1901) qui partage son patronyme avec saint Isidore. Tous deux sont représentés en statues comme sur les vitraux .

Sur le placître notons la présence un calvaire (1745), de trois stèles de l'âge du fer (les 8 siècles avant J.-C.), enfin un chêne centenaire à 2 pieds.

### **Chapelle Saint-Goal à Minio-Braz en Pluvigner**

Construite au XVII<sup>e</sup> sur les bases d'un monument plus ancien, elle sera modifiée au siècle suivant (clocher). Statues de saint Bruno, saint Mériadec et saint Goal). Particularité de cet édifice : ses dimensions (10,70 x 6,67 m) sont dans la proportion dite du « nombre d'or ». Le nombre d'or, plus proche de l'ésotérisme que de fondement scientifique, est également appelé « divine proportion » et considéré comme symbole de perfection et de beauté.

### **Chapelle Saint-Goal à Calan en Brec'h**

Cette petite chapelle du XVII<sup>e</sup> siècle, avec un calvaire sur son placître, abrite de belles statues : saint Goal, saint Martin, saint Sébastien et une Vierge à l'Enfant. En 1944 une bombe d'un avion allié l'endommage sérieusement. Elle sera restaurée en 1969 avec entre autre la participation de Breiz Santé.



### **Chapelle Saint-Jacques à Brec'h**

Sa fondation en 1464 est attestée par les inscriptions sur le fronton ainsi que par des documents d'archives. Après un quasi-abandon au XX<sup>e</sup> siècle elle vient d'être restaurée. La renaissance de la pratique compostellane relayée par la création en 2010 d'une association bréchoise de sauvegarde de la chapelle Saint-Jacques sut convaincre les élus municipaux de l'intérêt de sa restauration. Le 24 juillet 2018, une cérémonie officielle consacra ce renouveau accompagné de la pose d'une borne ainsi que de coquilles balisant la voie contemporaine, faisant de Brec'h une véritable cité jacquaire.

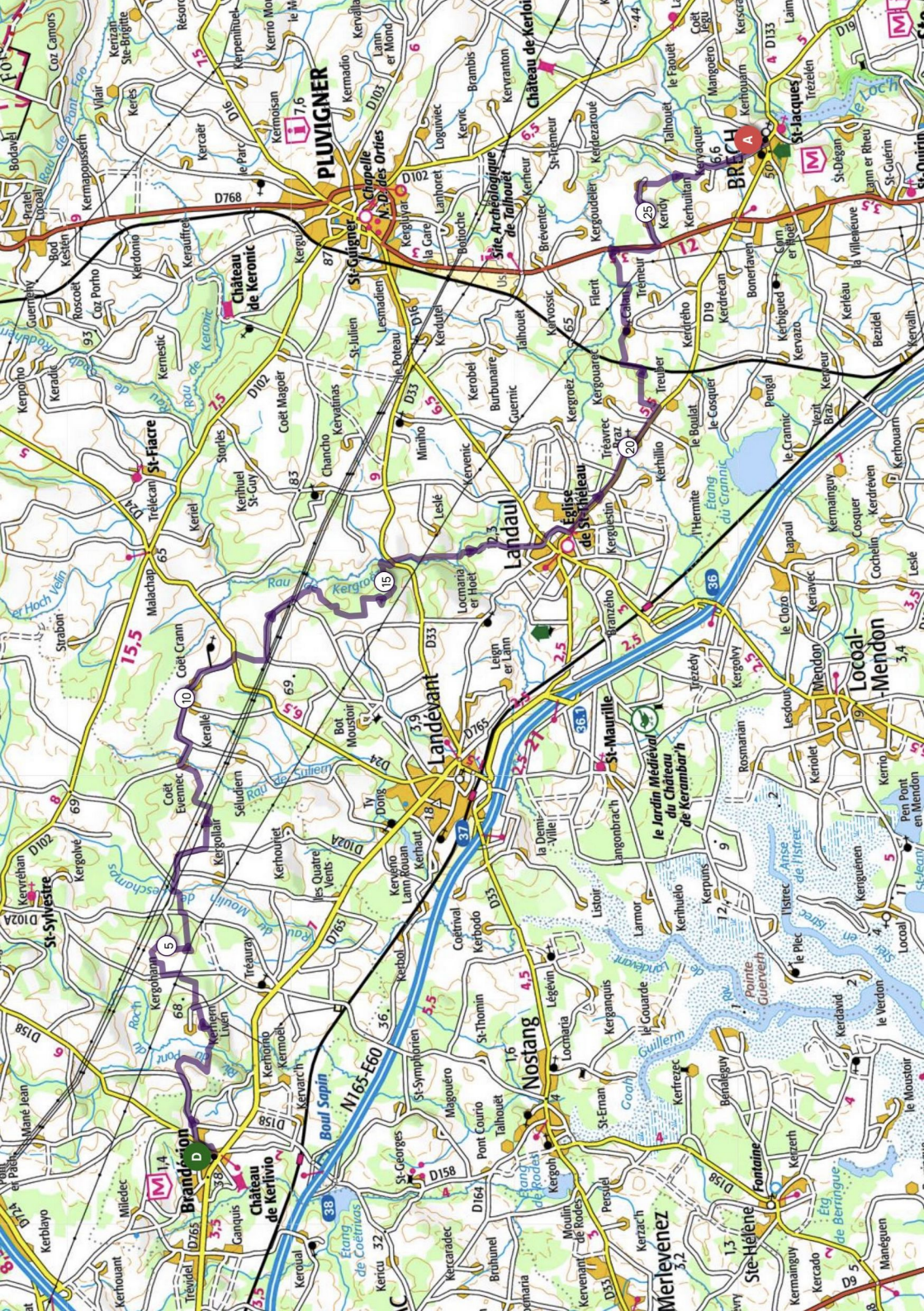
### **Brec'h et son histoire**

Le lieu est très ancien comme en témoigne les arcades romanes de son église qui subira des transformations en 1740, puis en 1896 (clocher et vitraux). Deux faits majeurs d'histoire ont marqué son territoire. D'abord en 1364, au début de la Guerre de cent ans, la bataille dite d'Auray mettra un terme à la guerre de succession au duché de Bretagne. Jean de Monfort (Jean IV) vainc Charles de Blois, prolongeant ainsi pour deux siècles et demi, une relative indépendance au duché de Bretagne. Il y fait construire une chapelle dédiée à Saint-Michel-du-Champ, se transformant au siècle suivant en monastère de la Chartreuse. L'autre événement est la chouannerie (contre-révolution entre 1789 et 1804). Un des principaux chefs chouans est Georges Cadoudal, natif de Brec'h. L'échec du débarquement de Quiberon en 1795 sera suivi d'une justice sanglante : près d'un millier de condamnés, dont 230 exécutés au Champ des Martyrs près des marais de Kerzo. L'ensemble de tous leurs ossements est entreposé dans un mausolée construit en 1829 à la Chartreuse.



*Sortie du bourg de Brech : la chapelle Notre-Dame des Fleurs (XVIII<sup>e</sup>), lieu de pèlerinage fréquenté au Pardon du printemps.*





**PLUVIGNER**

**Château de Keronic**

**Landaul**

**Landevant**

**Nostang**

**Merlevenez**

**Brandevan**

**Château de Kerfivo**

**Locoal-Mendon**

**Fontaines**

**St-Hélène**

**St-Fiacre**

**St-Sylvestre**

**St-Maurille**

**le Jardin Médieval du Château de Kerambarh**

**Eglise de St-Hilaire**

**Chapelle N. des Orties**

**Site Archéologique de Talhouët**

**BRECH**

**St-Jacques**

**Brandevan**

**St-Sylvestre**

**St-Maurille**

**le Jardin Médieval du Château de Kerambarh**

**Eglise de St-Hilaire**

**Chapelle N. des Orties**

**Site Archéologique de Talhouët**

**BRECH**

**St-Jacques**



## Étape Brech < > Vannes

27,4 km ~ 6 h 50



*La basilique du sanctuaire de Sainte-Anne-d'Auray (Au 1<sup>er</sup> plan, statue de sainte Anne avec Vierge Marie).*

*En arrivant à Brech, nous nous sommes rapprochés de la mer: Avant la construction du barrage de Tréauray, en aval du bourg, la marée se faisait sentir jusqu'ici, remontant le cours du Loch depuis le fond de la rivière d'Auray, bras du golfe du Morbihan. Mais nous retrouvons le golfe à Vannes, seul point de contact de notre chemin avec le rivage marin depuis son origine en Finistère.*

*Entre temps, un bout de voie romaine nous aura mené à Sainte-Anne-d'Auray, grand centre de pèlerinage en Bretagne. Puis l'approche de l'agglomération vannetaise et son urbanisation galopante se feront rapidement sentir.*

### Description

**pk 0 Brech.** Aller en direction de la chapelle Saint-Jacques et prendre en face le chemin creux qui descend parallèlement à la route vers le Loch (fontaine) et la retenue d'eau. Franchir le vieux pont puis prendre la passerelle en bois pour remonter vers le lieu-dit **Trézelén** (pk 1,4).

Continuer jusqu'au croisement et prendre à gauche le chemin creux qui longe des champs jusqu'à la bifurcation suivante. Tourner à gauche et passer le lieu-dit **Lenignan**. Traverser la D 19 et suivre en face la voie romaine sur 1,4 km jusqu'au cimetière. Prendre la rue Flandres Dunkerque 1940 à droite, puis la rue de la Fontaine à gauche, jusqu'à la basilique de...

**pk 5,0 ~ 1 h 15 ...Sainte-Anne-d'Auray.** Quitter le Sanctuaire par la rue de Vannes (D 19) et aller jusqu'au giratoire de Lenones. Le traverser ; prendre tout de suite à gauche en direction de la D 17, le départ de la Voie Verte Vannes - Sainte-Anne-d'Auray et la suivre jusqu'à Vannes sur 15,9 km. Elle coupe de nombreux chemins d'accès aux villages avoisinants. Au village de **Kerlégo** (pk 8,7), aller à droite puis à gauche pour rejoindre...





*Passage du gué avec les grosses pierres.*

**pk 10,0 ~ 2 h 30** ...**Mériadec**, devant la Résidence **Goh Prad**. Tourner d'abord à gauche, puis à droite rue de la Forge. Continuer par la rue Xavier Grall jusqu'au **calvaire** (pk 11,1). La Voie Verte part à droite, longe la station d'épuration et passe par le **Moulin de l'Évêque** (pk 12,2) ; prendre à gauche juste avant le village du Palastre. Traverser le chemin d'accès à l'entrée de **Landes de Guergélo** (pk 17,0). Suivre la Voie Verte qui arrive au Petit Moustoir (pk 18,6), traverse le ruisseau du Moustoir (pk 19,3) et passe devant la station d'épuration de Plescop (pk 19,6). Là, laisser la Voie Verte pour suivre la rue Ampère jusqu'au rond-point de Tréhuinec à...

**pk 20,2 ~ 5 h** ...**Plescop**. Traverser le giratoire, prendre en face la route de Tréhuinec et reprendre la Voie Verte. Traverser le pont sur le **ruisseau du Meucon** (pk 20,9) pour arriver à la Route du Moulin de Tréhuinec, puis la Route de Bernard qui traverse le village du même nom. À la bifurcation suivante, prendre à droite pour arriver à l'arrière de la **clinique Océane**, dans le parc d'activité du Ténénio de Vannes. Au calvaire (pk 22,5) continuer tout droit, reprendre la Voie Verte parallèle à la Route de Bernard puis à la Route de Tréhuinec. Un peu avant le **vélodrome** de Kermesquel, elle continue côté gauche et arrive à un carrefour à feux tricolores. Au passage piétons, traverser la D 767, tourner tout de suite à droite vers le centre ville de Vannes en empruntant la piste cyclable qui longe à gauche l'avenue Georges Pompidou. Passer sous la rocade N 165 puis sous la voie de chemin de fer pour arriver à...

**pk 24,2 ~ 6 h** ...**Vannes, giratoire Pompidou**. Le passage piétons avant le rond-point permet de rejoindre à droite le boulevard Général Montsabert (direction Vannes-Ouest). Suivre la piste cyclable sur 200 m et à hauteur du vieux passage à niveau, traverser le boulevard pour rejoindre à gauche la rue Madame de Ségur. Traverser le rond-point suivant et suivre la rue Jean et Yves Texier-Lahoullé qui rejoint l'avenue Franklin-Roosevelt. Traverser celle-ci et aller à gauche jusqu'à la place de la Libération puis la rue Hoche. À un peu moins de 300 m, place Maurice Marchais, se situe le bel...

**pk 26,4 ~ 6 h 40** ...**Hôtel de Ville de Vannes**. Traverser le square, la rue Thiers et prendre la rue Émile-Burgault jusqu'à place la Henri IV et ses maisons à colombages : c'est le début de la zone piétonne de la vieille ville avec la cathédrale place Saint-Pierre. Laisser la rue de la Monnaie et virer tout de suite à droite rue des Orfèvres jusqu'à la place Valencia. Au croisement, tourner à gauche et emprunter la rue Bienheureux Pierre-René Rogue avec sur la façade de la maison située au n° 3, les bustes en pierre polychrome de « **Vannes et sa femme** », emblème de la ville. Aller jusqu'au bas de la rue et traverser la place des Lices. Continuer par la rue Saint-Vincent et passer sous la porte du XVI<sup>e</sup> siècle, entrée principale de la vieille ville.

Vous êtes sur la place Gambetta face au port. La traverser par le passage piétons et longer le quai Bernard Moitessier. Puis en restant toujours à gauche, prendre la rue Ferdinand Le Dressay, la rue Jean-Jaurès et enfin la ruelle des Capucins. À l'intersection 150 m plus loin, tourner à droite rue Monseigneur Tréhiou pour arriver à la Maison du diocèse de...

**pk 27,4 ~ 6 h 50** ...**Vannes**.

## CHEMIN FAISANT...

### Sainte-Anne-d'Auray

C'est en 1623 que sainte Anne apparaît à Yvon Nicolazic au village de Keranna. En 1625, la première pierre d'un sanctuaire est posée par l'évêque de Vannes. Depuis, par milliers les Bretons viennent honorer leur sainte, notamment le 26 juillet pour le plus grand pardon de Bretagne. Pour remplacer la chapelle du XVII<sup>e</sup> siècle devenue trop exigüe et vétuste, la basilique actuelle, d'inspiration Renaissance, fut édifiée au début du XIX<sup>e</sup> siècle et achevée en 1877. Son chevet est relié à l'ancien couvent des Carmes et à son cloître du XVII<sup>e</sup>. Le sanctuaire comprend également la Scala Sancta, une fontaine et un mémorial impressionnant érigé en souvenir de deux cent quarante mille Bretons tués au cours de la Première Guerre mondiale.

### Plescop

Ce gros bourg de la périphérie vannetaise possède une église Saint-Pierre réputée pour la qualité de son mobilier : une piété en pierre (XV<sup>e</sup>), quatre retables en pierre et en marbre (XVII<sup>e</sup>), un bénitier extérieur sculpté (XVII<sup>e</sup>). Avant le bourg et un peu à l'écart du chemin, se situe l'ancien manoir de Kerango qui fut, entre le XIV<sup>e</sup> siècle et la Révolution, une résidence secondaire des évêques de Vannes. L'un d'eux, monseigneur de Pont-Sal, fit construire à proximité la chapelle de Lézurgan (1455), remarquable par sa charpente en carène de bateau renversé. Cette implantation épiscopale est-elle à l'origine du nom de Plescop, en breton plou escop, la paroisse de l'évêque ? On peut en douter, car le terme plou est très ancien et désignait les premières paroisses implantées par les moines bretons en Armorique.

### Vannes, histoire brève

Vannes, cité de soixante mille habitants, s'est développée depuis 2000 ans au fond du golfe du Morbihan, au carrefour des voies terrestres et maritimes. Elle a acquis au cours des siècles un patrimoine d'une richesse exceptionnelle qui lui vaut d'être aujourd'hui un centre de tourisme réputé. Au cœur d'une région où la civilisation mégalithique a laissé beaucoup de vestiges, ce n'est qu'après la victoire de Jules César et des Romains sur les Vénètes, en l'an 56 avant JC, que se constituent les bases de la ville qui s'appellera d'abord Darioritum. Les Romains s'installent durablement jusqu'au III<sup>e</sup> siècle en édifiant les premières fortifications contre les invasions barbares. À partir du IV<sup>e</sup> siècle, les Bretons arrivent et s'emparent de la ville, réaménageant et renforçant les fortifications. La christianisation s'étend en Armorique et saint Patern est le premier évêque de Vannes, au V<sup>e</sup> siècle. Plus tard, au Moyen Âge, Vannes devient une des villes les plus importantes du duché, grâce à l'activité commerciale de son port. Les souverains de Bretagne y installent leur cour aux X<sup>e</sup> et XI<sup>e</sup> siècles dans le château de l'Hermine. Entre le XV<sup>e</sup> et XVII<sup>e</sup> de grands moments de l'histoire régionale se déroulent ici :

- ♦ 1418 : *Vincent Ferrer, prédicateur espagnol, est invité à venir prêcher à Vannes et dans la région par Jean V. Ses prêches marqueront les populations. On lui attribuera également des miracles.*
- ♦ 1532 : *signature du rattachement définitif du duché de Bretagne au royaume de France, au château de l'Hermine.*
- ♦ 1675-1689 : *installation du parlement de Bretagne à Vannes.*
- ♦ *Fin XVIII<sup>e</sup> : la répression des menées royalistes par le pouvoir mis en place par la Révolution et l'insurrection endémique des campagnes, sous l'influence de la chouannerie, sont à l'origine d'événements dramatiques.*

Le patrimoine né de cette longue histoire est si riche et si abondant qu'il faudrait y consacrer beaucoup de temps pour le visiter. L'itinéraire proposé au pèlerin lui permettra d'avoir un aperçu sur le centre historique (temps de visite : une heure environ).

## Découvrir Vannes

À partir du port, transformé en bassin à flot depuis 1977, et de la place Gambetta (lieu très animé), on pénètre dans la ville par la porte Saint-Vincent. La rue du même nom qui suit est bordée de beaux hôtels particuliers du XVII<sup>e</sup>. En remontant la place des Lices, avec ses marchés vivants du mercredi et du samedi, on atteint la place Valencia, en empruntant la rue René-Rogue. Sur cette place, on voit les bustes de « Vannes et sa femme », la maison de saint Vincent Ferrier et un peu plus bas dans la rue Noé, le château Gaillard abritant un très riche musée archéologique.

En suivant la rue des Halles, la rue Saint-Salomon et la place Henri IV, on est au cœur du quartier ancien avec ses vieilles demeures à pans de bois et à encorbellements, décorées de nombreuses sculptures. Sur la place Saint-Pierre, la cathédrale, dont les bases remontent au XII<sup>e</sup> siècle, présente un mélange de styles dû à des remaniements successifs. À voir : sa chapelle du Saint-Sacrement, en forme de rotonde, joyau de l'architecture Renaissance. En face, la Cohue qui abritait un marché au Moyen Âge, et à son étage, la cour de justice est transformée en musée des Beaux-Arts et de la Mer.

Descendre ensuite la rue des Chanoines, à droite de la cathédrale, et admirer ses très belles vieilles maisons. Au bas de cette rue, après la porte Prison qui permet de sortir de la « ville close », prendre à droite et continuer par la rue F. Decker, en laissant à gauche la préfecture du Morbihan. Les remparts apparaissent grandioses avec leur tour principale, la tour du Connétable (XV<sup>e</sup>). À leur pied s'étalent de beaux jardins à la française, le long de la Marle. Plus loin, on surplombe les vieux lavoirs pittoresques, et on passe devant la porte Poterne, le château de l'Hermine, de 1785 (qui a remplacé l'ancienne forteresse construite sur les remparts par Jean IV en 1380), la tour de Calmont et la tour Trompette. Le port, point de départ de la visite, est tout proche.



*Vannes : une partie des remparts.*







## Étape Vannes < > Questembert

37,1 km ~ 9 h 15



*Le Gorvello : église Saint Jean-Baptiste.*

*À proximité, la fontaine avec une statuette de saint Vincent Ferrier – XVI<sup>e</sup>.*

*En abordant cette longue étape, nous quittons rapidement la zone urbanisée et, en longeant les marais de Séné, nous pouvons respirer une dernière fois l'air marin qui nous parvient du golfe du Morbihan. Nous nous enfonçons ensuite dans une campagne très verte mais manquant un peu de relief.*

*Attardons-nous au village du Gorvello et interrogeons les vieilles pierres de son église et de sa fontaine. Ont-elles vraiment vu passer autant de pèlerins qu'on le prétend ici ?*

### Description :

**pk 0** Vannes. Quitter le séminaire par la rue **Mgr-Tréhiou** ; prendre vers le sud la direction de Séné. Parcourir moins de 200 m et tourner à gauche par l'allée de **Limoges**. La suivre pendant 500 m. Au bout de l'allée, virer à gauche, puis immédiatement à droite. Emprunter un chemin creux bordé d'arbres. Le suivre pendant 500 m. Traverser l'**avenue Tohannic** et poursuivre à droite sur le trottoir ; couper la **rue Roysard** puis s'engager en face dans un chemin sous les arbres. Arrivé au lieu-dit **Bellëbat**, prendre à droite et tout de suite à gauche par l'espace vert pour rejoindre la piste cyclable (pk 1,5). Suivre à gauche sur le chemin piétonnier, le long de l'**avenue Raymond-Marcelin** puis de l'**avenue François Mitterrand** et l'emprunter jusqu'au bout pendant 1,5 km pour atteindre le rond-point de l'Hippodrome. Traverser en deux temps puis partir légèrement à droite afin de prendre la route du village de **Balgan** à gauche. Au carrefour en T, aller à droite puis prendre tout de suite à gauche un chemin de desserte agricole qui longe un vieux mur de propriété. Après l'entrée de cette propriété,

poursuivre tout droit (sur la gauche superbe calvaire), puis arriver à la **chapelle Saint-Laurent** en Séné (*pk 4,0*). Tout de suite après la chapelle, prendre à droite à l'angle d'une maison et poursuivre par le vieux chemin pour atteindre le bord de la route D 779 très passante. Emprunter à droite la piste cyclable sécurisée et rejoindre le GR. Après le petit pont, s'engager à droite (juste avant la chapelle de Saint-Léonard, moins de 100 m plus loin sur la gauche) sur le tracé d'une ancienne voie ferrée, sur 800 m.

À l'intersection avec la **route de Saint-Goustan**, aller tout droit en direction de **Theix**. Au carrefour suivant à 1,5 km, laisser **Since** à droite ; 450 m plus loin, arriver à un parking en butant sur la **D 780**. Virer à gauche et de suite à droite pour emprunter le passage souterrain (sortir par la gauche et quitter le GR) pour atteindre par un deuxième souterrain, la piste cyclable vers Theix à prendre à droite le long de la **D 765**. Après 1 km, traverser tout droit le carrefour vers le **Bezit**. À la fin de la piste, après plusieurs ronds-points, continuer tout droit (**rue de Rosmadec**) jusqu'au rond-point de l'**Ancienne Gare** (au niveau d'un supermarché à gauche ; *pk 10,2*) ; prendre à gauche et passer devant une galerie marchande avant de gagner le sommet de la côte. Au carrefour, traverser et passer devant la mairie pour arriver au centre du bourg de...

**pk 10,6 ~ 2 h 35** ...**Theix-Noyal**. Tourner à gauche rue de **Treffléan**, puis de suite à droite prendre la D 7 vers Le Gorvello. Aller jusqu'au rond-point et continuer sur la D 7 (**Le Gorvello**, lotissement Ty er Lann). Passer le pont qui enjambe la 4 voies. Laisser sur la droite la route de la Trinité-Surzur, pour rejoindre 100 m plus loin à droite, la piste piétons-cyclistes qui longe la route. Suivre cette piste jusqu'au **pont de Rohello** à 1,3 km. Continuer jusqu'à la **route de Kergoual** 250 m plus loin. Traverser la D 7 et reprendre en face la piste piétonne. À la fin de la piste à 700 m, tourner à gauche et continuer par le chemin rural jusqu'au sommet de la montée à 400 m et tourner à droite. Continuer tout droit jusqu'à la D 7. Prendre à gauche pour entrer dans le superbe village du...

**pk 15,4 ~ 3 h 50** ...**Gorvello**, par la **rue des Ducs de Bretagne**. Laisser le calvaire à gauche et continuer jusqu'à l'église. Traverser la voie pour être sur le côté gauche. Au croisement suivant, prendre à gauche dans une rue barrée par des bacs à fleurs au niveau d'une maison au toit aux tuiles rouges et laisser la **chapelle Saint-Roch** à droite. Traverser le croisement et entrer dans le **hameau de Kerentré** à 250 m. Au croisement prendre à droite des boîtes aux lettres, le chemin en terre à 80 m. Après 400 m prendre à droite et traverser le ruisseau. Le chemin passe à travers bois puis longe un champ. À moins de 300 m, prendre à droite en direction de **Locqueltas** le chemin qui descend entre haies et champs et passe sous les lignes haute tension pour arriver devant le hameau de...

**pk 17,4 ~ 4 h 20** ...**Locqueltas**. À l'intersection, s'engager à gauche pendant 400 m, puis prendre à droite le chemin de terre juste après un ruisseau caché par la végétation. Au premier embranchement à 800 m, emprunter le chemin qui monte à droite. En haut de la côte au croisement tourner à droite. Suivre à travers bois puis champs pendant 1,5 km. Arrivé à une route au-dessus du lieu-dit La Salle, prendre à gauche, puis passer à droite du réservoir semi-enterré. Continuer sur la route environ 200 m. Prendre un chemin à droite. Plus loin le chemin est bordé de poteaux, puis suivre à gauche un sentier le long d'un champ. Plus loin il débouche du bois dans un champ et descend sur la droite. Après une petite passerelle, prendre à gauche en remontant.

Au croisement suivant (*pk 22,3*) le chemin se poursuit à droite. 200 m plus loin prendre à droite puis 500 m après, aller à gauche. On arrive au hameau du **Coëtriolet** ; le chemin devient goudronné et au virage à droite de la route prendre le chemin en face. À la barrière métallique prendre à droite le long de la clôture. Le chemin descend, traverse un vallon puis en haut du raidillon (avec marches) prendre à gauche. Le chemin longe encore la clôture en surplombant un étang. Prendre un chemin à droite sur 600 m. Arriver à une petite route goudronnée ; prendre à gauche 200 m jusqu'à une plus grande route goudronnée au lieu-dit...

**pk 24,5 ~ 6 h 10** ...**La Lande de la Boule**. La prendre à gauche sur 200 m puis prendre un beau chemin à droite en montant (GRP). Après 250 m, le chemin s'incurve à droite. 120 m plus loin, à l'embranchement tourner à gauche. Au bout du champ à environ 350 m, après avoir serré à droite, quitter le GRP et aller tout droit dans la lande. À 150 m, virer à droite et après avoir longé une maison à sa droite à 400 m ; continuer tout droit jusqu'à une petite route. Poursuivre à droite et avant les maisons



du lieu-dit, tourner 2 fois à gauche pour prendre un chemin de terre qui mène 600 m plus loin, à une route au lieu-dit « **Bois Roger** ». Tourner à droite et suivre cette route pendant 1 km (rue de Bray) jusqu'au bourg de...

**pk 28,0 ~ 7 h** ...**Berric**. Au stop, tourner à gauche « rue du Grand Pont » puis tout de suite à droite pour passer « Place de l'Église ». Longer l'église par la gauche, pour revenir « rue du Grand Pont ». Tourner à droite pour s'engager, 40 m plus loin, vers la gauche sur la D 7 « rue Guillaume de Berric » en direction de Questembert ; la suivre sur 800 m. Au rond-point prendre en face le chemin de terre et le suivre sur 2 km. Arrivée sur une route goudronnée, prendre à droite et aussitôt à gauche, direction **moulin de Cohignac** sur une petite route goudronnée. Au carrefour de la Métairie de Cohignac à droite, prendre le chemin de terre en face à droite en biais qui descend vers une étable. Prendre le chemin à droite de l'étable. Arrivé en bas, prendre à gauche le long du coteau qui borde la vallée, puis traverser à droite la vallée, franchir un petit pont de bois et suivre le ruisseau sur la droite. Au croisement de sentiers, prendre à droite le **sentier des Popinettes** dans les bois.

À l'intersection de chemins, prendre à gauche en montant, franchir deux barrières avec portillon et chicane et suivre un chemin herbeux jusqu'à une ferme. Prendre à gauche la petite route et traverser le **hameau de Cérillac**, jusqu'à une route à suivre à gauche sur 500 m. Arriver à une route plus importante à prendre à gauche ; la quitter aussitôt à droite.

**pk 34,3 ~ 8 h 30** Moins de 500 m plus loin, atteindre un calvaire ; la chapelle Saint-Jean est 100 m plus loin tout droit. Le chemin continue à gauche du calvaire. Au carrefour suivant (calvaire aux croix jumelées), prendre en face l'**Impasse de Rochenué**. 100 m plus loin, s'engager dans le chemin creux à gauche à suivre sur près de 2 km ; sur ce trajet, croiser 4 chemins et traverser 2 petites vallées. Enfin le chemin longe sous les arbres une petite vallée et après une croix de pierre sur le talus droit, traverser un ruisseau ; passer devant une station de pompage et remonter en face le chemin Saint-Martin en entrant dans la ville. Passer une fontaine et continuer tout droit la rue entre les murs. Traverser la « rue Alain-Le-Grand » et prendre en face la « rue Saint-Martin ». Longer la place de la Libération pour arriver, à gauche, aux halles du XVI<sup>e</sup> siècle de...

**pk 37,1 ~ 9 h 15** ...**Questembert**.



*Beau chemin avant Berric.*

## CHEMIN FAISANT...

En quittant Vannes, le chemin se rapproche du rivage maritime au fond du golfe du Morbihan (petite mer, en breton) et plus précisément de l'un de ses bras, la rivière de Noyal. C'est là que s'étend la réserve naturelle de Falguérec, en Séné, sur quatre cent dix hectares d'anciens marais salants. Des dizaines de milliers d'oiseaux s'arrêtent ici au fil des saisons, les uns pour se reproduire, les autres, venus du nord de l'Europe, pour y hiberner. Plus de deux cents espèces y ont été recensées (héron cendré, bernache, spatule, aigrette ...).

Les habitants de **Séné**, ou Sinagots, ont donné leur nom à un type de bateau original, construit au départ pour la drague des huîtres sauvages en lieux difficiles d'accès et peu profonds. C'étaient des voiliers très lourds avec une coque en V, en bois de chêne, supportant deux mâts équipés chacun d'une grande voile rectangulaire. Ils ont disparu avec l'avènement de la navigation à moteur.

À **Theix**, on admirera la très belle chapelle de Notre-Dame-Blanche au cœur du bourg. Ce bel édifice, élevé sur une fondation du XIII<sup>e</sup>, date du XVI<sup>e</sup> siècle. Il est bâti en appareil de granit et présente d'intéressantes décorations extérieures et intérieures : des sablières en bois sculptées, un beau retable, une piéta en pierre et une statue de saint Roch.

**Le Gorvello** est un hameau pittoresque composé d'une vingtaine de maisons anciennes, entourant l'église Saint-Jean-Baptiste, bâtie par les hospitaliers de Saint-Jean-de-Jérusalem. La construction en granit, simple de lignes à l'origine, s'est vue ajouter au nord et au sud des chapelles, un porche et des décorations d'un heureux effet. Près de la chapelle, une fontaine du XVI<sup>e</sup> siècle avec son petit édifice à quatre colonnes, surmonté d'un entablement portant un fronton sur trois faces. Sur le mur du fond est creusée une belle niche décorée. Dans le cimetière, une chapelle Saint-Roch du XVI<sup>e</sup> siècle.


Située en pleine nature, la chapelle Sainte-Marguerite, en Sulniac, présente une architecture simple, mais possède une décoration intérieure somptueuse : retables, statues, sablières.

### Questembert

Le châtaignier, essence très répandue dans la région, a donné son nom à la ville dont la première heure de gloire remonte à l'an 890. Les Bretons, ayant à leur tête Alain Le Grand, taillent en pièces un important contingent de pirates vikings et mettent fin aux ravages qu'ils exerçaient dans la région. Près de la mairie, une stèle commémore cet événement.

La ville est fière de ses halles, qui constituent l'un des plus anciens marchés de France à charpente de bois. Construites en 1552, restaurées en 1675 et 1997, elles accueillent de nos jours les marchés locaux et diverses manifestations culturelles.

À voir aussi quelques hôtels particuliers de caractère, dont l'hôtel Belmont, siège de l'office de tourisme. L'édifice religieux le plus ancien, la chapelle Saint-Michel (1440), située dans le cimetière, abrite une série de statues en bois polychrome. Près de cette chapelle, une croix-bannière du XV<sup>e</sup> siècle et un if majestueux, plusieurs fois centenaire.



*Questembert : les halles du XVI<sup>e</sup> siècle*





**QUESTEMBERT**

**La Vraie-Croix**

**Sulmiac**

**Treffléan**

**ST-NOLFF**

**GOLFE DU MORBIHAN**

**THEY DU NOVALO**

**PARC NATUREL REGIONAL DU GOLFE DU MORBIHAN**

**RESERVE NATURELLE DES APARARIS DE KERZELLEC**

**LE HERO**

**MORBIHAN**

0 1 2 3 4 5 6 7 8 9 10 11 12 13 14 15 16 17 18 19 20



## Étape Questembert < > Saint-Jacut-les-Pins

28,3 km ~ 7 h 15



Limerzel : chapelle de Saint-Julien.

*De nouveau une étape un peu longue sur un chemin tordu comme un lombric, qui contrairement à son cousin d'hier a le mérite de renouer avec la ruralité. S'il semble s'égarer par moments, ce n'est en fait qu'une apparence, une sorte de ruse qui nous conduit à découvrir un lot intéressant de chapelles, croix et églises, dont celle de Malansac qui offre à voir un remarquable retable polychrome du XVIIe siècle. Autre particularité de ce jour, la présence des hospitaliers de Saint-jean, successeurs des templiers de Carentoir, dont la vocation d'accueil des pèlerins – et autres chemineaux – confirme la présence d'un passage fréquenté dans les proches environs. Dernier conseil à ceux qui trouveraient les kilomètres vraiment trop longs : se distraire l'esprit en comptabilisant le nombre de carrefours et ronds-points rencontrés !*

### Description :

**pk 0 Questembert.** Partir des halles par la rue Jérôme de Carne en direction de l'hôtel de ville. Une fois dépassé par la droite, franchir le portillon et suivre le chemin jusqu'à la rue « Anne de Bretagne ». Traverser la rue et suivre le chemin dans le lotissement ; prendre à gauche l'« Impasse de la Butte du Calvaire » jusqu'à la rue de Serguin ; puis à droite l'avenue des Bruyères en direction de la Roche-Bernard - Péaule. Prendre à gauche la bretelle qui passe sous le pont routier de la D 1 (pk 2,7) en direction de Kerpage. Au croisement après le pont, aller tout droit, longer Trébrien et prendre à droite en direction de Keroger (pk 4,5), jusqu'à atteindre...

**pk 5,6 ~1 h 30 ...Bréhardec** et la Chapelle Notre-Dame de l'O (100 m à droite). Continuer tout droit et passer « **Le Pont Kergoff** ». Le sentier contourne un champ, franchi la passerelle sur le ruisseau du Moulin de Rinieux jusqu'à **Kerbon** (pk 8,2). Traverser le village par la droite. Au carrefour suivant prendre à gauche vers **Le Coslé** pour rejoindre la D 136. Sur la route, prendre à droite puis la première

à gauche et encore à gauche vers **Bodeu** (pk 9,4), puis à gauche Kerjabin, la Vieille Ville et puis au calvaire à gauche. Le chemin d'exploitation rejoint la route qui traverse (pk 9,4), puis à gauche Kerjabin, la Vieille Ville et...

**pk 10,5 ~ 2 h 40** ...**Le Temple-de-Haut** (visite de la chapelle Saint-Julien, le retable polychrome du XVI<sup>e</sup> siècle et présence de Jacques-le-Majeur). Reprendre le chemin creux à gauche sur environ 750 m puis monter à droite jusqu'à la ferme **Brunelay-de-Haut**. Suivre à gauche la petite route qui traverse latéralement la D 774 à gauche. Après 50 m, prendre le chemin à droite vers la fontaine (pk 12,0), puis la **Chapelle Sainte-Claire** (pk 12,3). Suivre ce chemin jusque « **Chez Loyl** » (pk 13,1). Tourner à droite et passer « Kerfleu » puis « Le Four Gauthier » avec à 300 m à gauche, la Croix de Crévéac (doyenne des croix du Morbihan, sans doute taillée dans un menhir), pour arriver à...

**pk 14,2 ~ 3 h 30** ...« **Le Lieuvy** ». À la patte d'oie en sortie de hameau, rester sur la gauche. Passer au-dessus de la voie rapide (pk 15,6). Après 500 m, prendre à droite le chemin qui longe la voie de chemin de fer. Au croisement suivant (pk 14,6) prendre à gauche la D 153 qui entre dans la zone urbaine et emprunter le tunnel par la voie piétonne vers le centre de...

**pk 19,2 ~ 4 h 50** ...**Malansac**. À l'église prendre à droite la « rue de la Croix d'Alain » jusqu'à la « Place des Fours à pots », puis à gauche la « rue Anne de Bretagne » suivi de la « rue de Bodélio » sur près de 2,4 km. Passé le lavoir et sa fontaine (pk 20,6), puis la « **Porte de Fer** », entrée du parc de Bodélio (propriété privée) continuer sur la route en longeant le mur. Le chemin franchi une première fois le « ruisseau de Bodélio » et contourne le mur du Parc (pk 22,0). Il franchi une seconde fois (pk 23,4) le ruisseau, le suivre jusqu'à la route de...

**pk 23,9 ~ 6 h** ...**Chez Charles**, point de jonction des Voies de Saint-Mathieu et de l'Abbaye de Beauport. À la sortie du hameau prendre à droite (pk 24,6) le sentier qui passe parmi les pins, jusqu'à la clairière avec une croisée à plusieurs directions (pk 26,3). Aller tout droit sur la « **Butte des Cinq Moulins** ». Prendre à droite après le troisième moulin. Suivre le chemin bordant des terres agricoles par la gauche (avec les clochers de l'église Saint-Jacut au loin) jusqu'à la route qui mène au centre-ville de...

**pk 28,3 ~ 7 h 15** ...**Saint-Jacut-les-Pins**.



*Chapelle Notre-Dame de l'O de Bréhardec en Questembert*

« O Sagesse, O Adonai, O Racine de Jessé, O Ciel de David, O Soleil Levant, O Roi des Nations, O Emmanuel ».

## CHEMIN FAISANT...

Le chemin se poursuit sur la vaste commune de Questembert en passant près de trois de ses nombreuses chapelles :

- ♦ *Saint-Jean (vers le XII<sup>e</sup> siècle), propriété des hospitaliers de Saint-Jean-de-Jérusalem, portait autrefois le nom de temple de l'Hôpital et fut annexée à l'hôpital de Malansac, puis à la commanderie de Carentoir. Une belle fontaine lui est associée.*

- ♦ *Notre-Dame-des-Neiges (Le Bodan), XVII<sup>e</sup> siècle, dédiée à saint Julien. Calvaire avec croix-bannière.*

- ♦ *Notre-Dame-de-l'O (Bréhadec), bâtie en 1211 par les templiers. Restaurée aux XVII<sup>e</sup> et XIX<sup>e</sup> siècles, avec une belle fontaine au bas du vallon. Un parchemin, retrouvé dans les murs en 1891 et actuellement exposé dans la chapelle, dit : « L'an mil deux cent onze, cette chapelle a été bastie au titre et en l'honneur de N.-D. de l'O. en mémoire des O qui commencent les antiphones de Magnificat des huit jours qui précèdent la fête de Noël et qui expriment les désirs et l'anxiété des Saints Pères des Limbes et de tout le monde qui attendaient le divin accouchement de la Vierge. »*


Ce sont les sept antiennes, appelées grandes antiennes O : « O Sagesse, O Adonaï, O Racine de Jessé, O Ciel de David, O Soleil Levant, O Roi des Nations, O Emmanuel » qui se chantent du 17 au 23 décembre. D'où le nom de la chapelle... La charpente est classée monument historique.

D'autres chapelles et une croix :

- ♦ *La chapelle du Temple-du-Haut, à Limerzel (XI<sup>e</sup>-XIII<sup>e</sup>), d'origine templière rattachée à Malansac et à Carentoir, après avoir été vouée à saint Jean-Baptiste, est actuellement dédiée à saint Julien. Sur le retable de l'autel en pierre polychrome (XV<sup>e</sup>), on trouve une représentation de saint Jacques, pèlerin très pittoresque, entre une Nativité et une crucifixion. Près de la chapelle, un beau calvaire.*

- ♦ *Des XV<sup>e</sup>, XVI<sup>e</sup> et XIX<sup>e</sup> siècles, la chapelle Saint-Clair (à Limerzel) est située dans un magnifique cadre naturel. Un pardon très fréquenté y est célébré le premier dimanche d'octobre. À la chapelle sont associées une très vieille croix et une fontaine surmontée d'un bel édicule en granit. Son eau aurait des propriétés bénéfiques pour les yeux.*

- ♦ *La croix de Crévécac, croix dite carolingienne, est considérée comme l'une des plus anciennes de la région, remarquable par ses dimensions inhabituelles (190 cm de hauteur et 20 cm d'épaisseur).*



Limerzel :  
calvaire au Temple-du-Haut.

### Malansac

Au XII<sup>e</sup> siècle, trois établissements religieux existaient sur la paroisse. Avec les ruines du couvent de Bodélio, seule subsiste de ces implantations, au village de l'Hôpital, la chapelle Saint-Jean-Baptiste, érigée au XVI<sup>e</sup> sur le site d'une ancienne aumônerie des hospitaliers de Saint-Jean, mentionnée en 1160. Dans l'église paroissiale (XVII<sup>e</sup>), une statue de saint Jacques en bois polychrome, du XVII<sup>e</sup>, occupe une place de choix sur le retable. Près de la mairie, un calvaire dont les parties les plus anciennes (XV<sup>e</sup>-XVI<sup>e</sup>) sont dotées de plusieurs bas-reliefs avec une représentation de saint Jacques.







## Étape Saint-Jacut < > Redon

15,1 km ~ 3 h 45



*Redon : le pont tournant de voie ferrée, récemment restauré.*

*La présente étape est une petite étape de transition pour raccorder la Voie de la Pointe Saint Mathieu venant du Finistère ou celle du Pays de Morlaix à celle de l'abbaye de Beauport. Elle permet ainsi de rejoindre Redon et de continuer votre chemin vers Clisson et au-delà vers la Voie de Tours.*

### Description

**pk 0** ...**Saint-Jacut-les-Pins**. Traverser le bourg par la D 153 en passant devant l'église. Au cimetière prendre à droite et suivre la route qui longe la voie ferrée jusqu'au carrefour. Prendre à gauche (nord), puis à droite 100 m plus loin un chemin de terre au milieu des champs qui débouche sur un autre chemin. Tourner à droite, franchir un pont et continuer jusqu'à la chaussée goudronnée.

Prendre à gauche et atteindre **le Temple**, sur la D 153. Obliquer à droite, traverser la route et s'engager aussitôt sur le chemin empierré à gauche jusqu'à la D 14. La suivre à droite sur 200 m jusqu'à un jardin à gauche, le traverser et longer les sapins en face. Virer à gauche (nord), puis au sommet d'une côte, à droite dans un large chemin. Après 700 m, atteindre la...

**pk 4,0 ~ 1 h** ...**Chapelle Saint-Barnabé**. Descendre à gauche le chemin qui mène vers **Cousnongle**. Au premier carrefour de chemins, tourner à droite, traverser le village sur 400 m, puis s'engager à droite sur un chemin en sous-bois qui longe le marais de la Vacherie. Après 1200 m, on revient sur la D 153. Tourner à gauche et franchir le pont sur l'Arz. Un peu plus loin, au carrefour, virer à gauche sur 200 m. Prendre le petit chemin à droite qui serpente dans le bois et passe derrière le village de la Vacherie. Au pylône électrique, prendre le chemin à droite puis 20 m plus loin un chemin à gauche jusqu'à la route que l'on traverse en face (près de la déchetterie). Suivre ce chemin dans les bois jusqu'à la...

**pk 7,5 ~ 1 h 50** ...**D 764**. Traverser cette route et prendre en face un chemin qui la longe un moment sur sa gauche en descendant. Le chemin vire plus bas à droite. Le suivre tout droit sur 800 m et

parvenir à une route. La prendre à droite et atteindre les bords de l'Oust. Les suivre jusqu'à une aire de pique-nique située au bas du vieux bourg de **Saint-Perreux**, près d'une chapelle (statue de Saint-Jacques à l'intérieur) située dans le cimetière à 1,5 km. Poursuivre en passant sous le pont-cadre pour continuer à longer l'Oust sur 800 m. Longer les bâtiments municipaux et arriver sur la D 153A à prendre à gauche jusqu'à la D 764 en restant sur le coté gauche. La suivre sur 700 m puis avant un pont franchissant la canal, tourner à gauche puis obliquer à droite pour suivre ce canal en direction de Redon. Poursuivre toujours sur le même halage jusqu'au pont-tournant à 2,5 km. L'emprunter, ou le pont juste après, pour traverser le canal de Nantes à Brest. Continuer à droite sur 100 m sur le Quai de Brest avant de serrer à gauche (rue Grand Cour) pour atteindre la Grande Rue, remarquable par ses maisons aux pans de bois. La prendre à gauche sur 250 m. Laisser à droite la Tour Romane et continuer pour arriver à la Maison du Tourisme au centre de...

**pk 15,1 ~ 3 h 45 ...Redon.**

## CHEMIN FAISANT...

### **Redon, cité religieuse**

Redon doit son importance au développement d'une abbaye bénédictine jadis très influente : sa fondation par Conwoïon et six de ses compagnons remonte à 832, au carrefour des deux cours d'eau les plus importants de Bretagne : la Vilaine et l'Oust. Ces vallées, lieux de passage et de trafic, constituaient une position stratégique remarquable.

Nominoë, chef breton, s'appuie sur l'abbaye de Conwoïon pour affermir son pouvoir. C'est à Ballon, à Bains-sur-Oust, à quelques kilomètres de Redon, qu'il bat les Francs de Charles le Chauve en 845 et offre son indépendance à la Bretagne, qu'elle conservera jusqu'en 1532. L'abbaye joue un rôle culturel, spirituel, politique, puis économique : un commerce important s'établit entre l'intérieur du massif armoricain et la mer par le port de Redon. L'abbaye de Redon est l'objet d'importants pèlerinages, sources de revenus, contribuant aussi à sa renommée.

### **Redon, cité portuaire**

L'importance du port, accès maritime de la capitale Rennes, connaît une certaine splendeur grâce au commerce (sel, vins d'Aunis, épices, étoffes, poisson, fer d'Espagne... ). On exporte bois, grains, laine. La construction navale se développe.

### **Redon, son patrimoine**

L'abbatiale Saint-Sauveur : la nef, seul vestige de cette abbaye romane, est fort belle.

Le vieux port : ici la Vilaine croise le canal de Nantes à Brest depuis 1849. Quai Duguay-Trouin : très belles demeures d'armateurs des XVII<sup>e</sup> et XVIII<sup>e</sup> siècles. Remarquables lucarnes en tuffeau et balcons en fer forgé. Les rez-de-chaussée servaient d'entrepôts aux marchandises débarquées des trois-mâts. Château du Mail, rue du Plessis. Hôtels particuliers et greniers à sel, rue du Port. Sur le quai Saint-Jacques, voir l'ancienne maison Saint-Jacques.



## Redon, le couvent des Calvairiennes

Il fut fondé en 1641 pour accueillir une nouvelle congrégation qui prospéra jusqu'à la Révolution et végea encore jusque vers 1820. Les bâtiments furent alors rachetés et restaurés par « les Dames de la Retraite » qui y rajoutèrent une école qui devint pensionnat, fermé au début du XX<sup>e</sup> siècle puis remplacé par un institut pour handicapés. Devenue propriétaire des lieux, la ville de Redon en a entrepris peu à peu la restauration. L'église est partagée en deux : la nef ouverte au public est en assez bon état mais, derrière l'autel, la partie réservée aux moniales cloîtrées demande encore restauration.

Le cloître existe toujours et se visite. En entrant dans l'enclos du couvent, on est accueilli par une statue contemporaine de saint Jacques, œuvre de Mr Baudet, « tailleur de pierre » retraité demeurant à Clisson. Le corps de logis le plus récent héberge en particulier un gîte d'étape pour pèlerins de saint Jacques et de saint Michel.



*Tampon pour crédencial  
à la Maison du tourisme de Redon.*



*Redon : la Vilaine vers Rennes.*





## Étape Redon < > Guenrouët

32,8 km ~ 8 h 10



Redon : le port de plaisance.

*Où que vous soyez hébergés dans Redon - Couvent des Calvairiennes (à voir son cloître et sa chapelle des sœurs) ou dans un autre hébergement, vous pourrez remarquer nombre de monuments ou édifices du Moyen Âge, comme l'église Saint-Sauveur, sa tour gothique, le cloître, vestige de l'abbaye Saint-Sauveur (et si vous avez la possibilité, son souterrain partant de l'extrémité du cloître dans le collège Saint-Sauveur et donnant à l'époque sur la Vilaine, avant la création d'une enceinte fortifiée), ses belles demeures du XV<sup>e</sup> et XVI<sup>e</sup> s., avant de repartir en direction de la Vilaine vers le quai Saint-Jacques où se trouve la maison Saint-Jacques et point de départ des pèlerins qui partaient en bateau par la Vilaine vers la mer, ainsi que la stèle de saint Jacques inaugurée en 2003, avant le rejoindre le pont sur la Vilaine, départ de cette étape.*

*Vous passerez auprès du passé industriel et commercial de Redon, par les quais, bassins et entrepôts témoignant de l'importance des échanges fluviaux de la cité et de ses proches voisins dont Saint-Nicolas est un exemple. Si ce trafic est aujourd'hui abandonné, il était encore actif jusque dans les années soixante-dix ; la construction du barrage d'Arzal modifia considérablement la navigation dans le bassin de basse Vilaine. A voir le musée de la Batellerie.*

*Quoi qu'il en soit, le pèlerin ne manquera pas de saluer la double représentation de son patron dans la chapelle Saint-Jacques du Bellion, en Fégréac, après avoir tenté d'apercevoir – pour peu que la végétation le lui permette – les ruines de la citadelle de Rieux sur la rive opposée. Un passage à gué existait dès l'antiquité entre Rieux et le Bellion, remplacé au Moyen Âge par un pont en bois ; celui-ci est aujourd'hui disparu.*

*L'étape ne présente pas de difficultés particulières.*



**pk 0 Redon**, départ de la Maison du Tourisme, place de la République, aller rue Joseph Desmars jusqu'au Quai Saint-Jacques. Continuer à droite sur 200 m et passer sur le pont de la Vilaine. Franchir l'écluse de la Digue du canal de Nantes à Brest et suivre à gauche le « Quai de l'Écluse » puis le chemin de halage (en face on aperçoit Saint-Nicolas-de-Redon). Suivre sur ce chemin jusqu'au troisième pont que l'on franchit (*pk 3,2*) pour être au niveau de « Le Tertre ». Après le passage du canal, poursuivre sur le halage jusqu'au hameau de...

**pk 7,0 ~ 1 h 45 ...le Bellion**. Passer devant la chapelle Saint-Jacques. Continuer sur la D 35 jusqu'à la Chapelle Saint-Joseph (*pk 7,8*) et prendre le chemin qui est en face, jusqu'à la bifurcation « Razette » (*pk 8,5*). Prendre à droite sur 300 m pour traverser le lieu-dit « Henrieux ». Suivre à droite le chemin d'exploitation pour retrouver la route au lieu-dit...

**pk 9,7 ~ 2 h 25 ...La Coquelinais**. À la bifurcation, aller à gauche sur 50 m et immédiatement suivre le chemin jusqu'à la route à « la Guénélais » (*pk 10,2*). À la bifurcation suivante, aller à droite. Prendre le premier chemin à droite (*pk 11,0*) **inondable en hiver**<sup>1</sup>. Ce chemin débouche « Rue du Mottais » à Fégréac et se poursuit juste en face après la traversée de la rue.



*Chapelle Saint-Jacques du Bellion.*

Arriver à l'église **Saint-Méréal de Fégréac**. Aller successivement à droite « Rue Grégoire Orain » puis « Rue du Tertre ». Suivre la « Rue de la Bande Jolie » jusqu'à la bifurcation (*pk 12,5*) et suivre à droite le chemin. Arrivé à la route, prendre à gauche et aller jusqu'à la D 124 (*pk 13,3*). Traverser et passer le lieu-dit **Ballac**. À la bifurcation suivante, suivre à gauche le chemin. À la croisée des chemins (*pk 14,0*), aller à droite pour entrer ensuite dans les rues du lieu-dit **L'Hôtel Menant** jusqu'à la « Rue du Canal » que l'on suit jusqu'au canal à...

**pk 14,5 ~ 3 h 35 ...Pont-Miny**. Passer sur le pont et aller jusqu'à **La Doué**. À la sortie, traverser la D 773 et prendre en face le chemin en direction de **le Chêne**. À la bifurcation au centre du village, prendre à droite et suivre la « Route du Chêne » qui va tout droit jusqu'à la D 102 ou « Route du Cougou » à **Branleix**. Aller quasiment en face et traverser « Le Sable » jusqu'au carrefour avec la « Route de la Maladrerie » (*pk 17,4*). Continuer toujours tout droit et prendre le premier chemin à gauche. À la bifurcation suivante, aller à droite jusqu'au terrain de moto-cross (*pk 18,4*) qu'on longe jusqu'à la route. Aller à gauche jusqu'à la chapelle située à la bifurcation avec la route du lieu-dit le **Rocher de la Vache** (*pk 19,5*). Prendre à droite et poursuivre tout droit jusqu'à...

**pk 20,2 ~ 5 h 05 ...Les Buttes**. À la croix, quitter la route et poursuivre tout droit le chemin, en traversant les buttes de Brénugat à travers bois, jusqu'à l'intersection avec la « Route du Cougou » (*pk 21,7*). Prendre à droite et à la bifurcation, aller sur le chemin à gauche (*pk 22,2*). L'entrée en ville passe par la « rue de l'Eau Vive », puis « rue des Hauts bois », la « Place Jeanne d'Arc » et l'abbatiale de **Saint-Gildas-des-Bois** (*pk 23,4*). Poursuivre le chemin en repassant par la « Place Jeanne d'Arc » puis **longer avec précautions la D 2** (« Rue de Bel Air » et « Route de Guenrouët»). Après le panneau de sortie du bourg, prendre à gauche un chemin (*pk 24,7*) et aller tout droit aux bifurcations suivantes jusqu'à la...

**pk 26,9 ~ 6 h 45 ...D 102**. Tourner immédiatement à droite après la croix (en partie cachée par la végétation) et suivre le chemin jusqu'à une bifurcation ; aller à gauche jusqu'à la D 102 (*pk 28,4*) que l'on traverse pour aller tout droit jusqu'au chemin suivant à 300 m. Aller à droite sur le chemin

<sup>1</sup> *en hiver, au lieu de tourner à nouveau à droite, poursuivre tout droit sur 400 m jusqu'à la D 35. Prendre à droite jusqu'au bourg de Fégréac et l'église Saint-Méréal, distante de 1,5 km.*

traversant d'abord un bois puis des champs et atteignant la route au lieu-dit ...

**pk 29,8 ~ 7 h 35 ... La Gicquelais.** À l'entrée du lieu-dit, aller à droite jusqu'au calvaire 200 m plus loin. À la bifurcation aller à gauche jusqu'à une autre croix 400 m plus loin. Continuer à gauche « Rue des Bougards » jusqu'au chemin à gauche (pk 30,8) qui conduit au bord de l'Isac. On le suit en sous-bois sur près d'un kilomètre jusqu'au chemin qui revient vers la D 102, traverse la ville en passant devant l'église **Saint-Hermeland** jusqu'à la rue la «rue du Port» et arriver enfin à l'office du tourisme proche du port de plaisance de ...

**pk 32,8 ~ 8 h 10 ... Guenrouët.**

## CHEMIN FAISANT...

### **La Chapelle Saint-Jacques de la Brandaye ou du Bellion**

Située sur la butte Saint-Jacques, la chapelle Saint-Jacques de la Brandaye (ou de Braud) est plus un oratoire qu'une chapelle, construite sur (et en utilisant) les ruines de l'ancienne chapelle Saint-Jacques des Trinitaires, dépendant de Rieux. Un pont sur la Vilaine reliait Rieux au Bellion, permettant aux trinitaires d'aller officier en la chapelle Saint-Jacques.

Elle contient deux statues de saint Jacques :

- *du XVII<sup>e</sup>, imberbe, coquille au chapeau, mantelet avec coquilles, livre dans la main gauche, bâton dans la droite, avec inscription Saint Jacques.*
- *du XV<sup>e</sup>, pieds nus, coiffé d'un bonnet aux bords relevés avec trace d'une coquille, vêtu d'une cotte, d'un surcot, d'une besace, un livre dans la main gauche et un bourdon à la droite, avec inscription Saint Jacques. (visite : demander la clé à la mairie).*

### **Chapelle Saint-Joseph**

La chapelle Saint-Joseph du XIII<sup>e</sup> dépendait du manoir de la Touche saint Joseph. Vers 1488, Anne de Bretagne qui vivait à Rieux, aimait venir prier dans cette chapelle. Cet édifice a servi d'église paroissiale jusqu'en 1608 après que la chapelle Saint-Jacques du Bellion soit tombée en désuétude. Belle croix avec Christ sculpté derrière l'église (chapelle privée ouverte dans la journée).

### **Église de Fégréac**

Croix de granit datée du XV<sup>e</sup>, située derrière l'église de Fégréac dans l'ancien cimetière, à double gravure, avec sur l'un de ses côtés, le Christ et sur l'autre, la descente de la croix dans un médaillon en forme de cœur.

### **Fégréac**

Fégréac fut une étape importante dès l'époque romaine, de par sa situation sur la voie qui reliait Blain à Rieux ; reliant Vannes à Blain, elle entraînait dans Fégréac au sortir de Rieux après avoir traversé la Vilaine et passe au pied de la butte Saint Jacques.

La butte Saint-Jacques est un monticule qui s'élève à plus de 34 m au-dessus des eaux de la Vilaine. Elle est composée de roches ce qui exclut qu'elle ait pu être un tumulus. Des fouilles de ce lieu ont mis à jour de nombreux objets, dont une Vénus en terre cuite.

Au pied de cette butte, sur le bord de la voie romaine, est la petite chapelle de Saint Jacques, fort ancienne.

Les Trinitaires amenés de la Terre sainte par Gilles de Rieux fondèrent en 1345 le monastère de la Trinité pour sept frères. En 1386, le ministre trinitaire frère Jean Mounier obtint de l'Official de Nantes, l'autorisation de bâtir une chapelle à la Béraudaye (ou Bro ou Braud, qui veut dire «

Garenne Saint-Jacques ») en Fégréac, avec obligation de célébrer les saints offices dans cette église. Un pont sur la Vilaine reliait Rieux au Bellion, permettant aux trinitaires d'officier en la chapelle Saint Jacques.

Léon Maître écrit qu'en 1431 « les pèlerins traversant la Vilaine trouvaient tous les secours dont ils avaient besoin, des aumônières leur étaient ouvertes sur les deux rives du fleuve ; elles étaient l'oeuvre des Trinitaires : l'une se dressait près du château de Rieux et l'autre à proximité de la chapelle Saint-Jacques de Fégréac ».

Lorsque la Duchesse Anne qui eut à se plaindre du maréchal de Rieux son tuteur, le château de Rieux fut démantelé ; quant au pont et la chapelle Saint-Jacques, ils tombèrent en vétusté.

L'oratoire Saint-Jacques que l'on trouve aujourd'hui, s'avère être un édifice construit sur l'emplacement de la première chapelle, lors des guerres de religion. Un prêtre de la Roche-Bernard, en arrivant aux rives de la Vilaine, aux ruines de Braud, eut la pensée de construire un oratoire, pour mettre en sécurité une statue de saint Jacques. Il se sert pour cette construction du XVI<sup>e</sup> des pierres de l'ancienne église.

Dans son livre, l'abbé Orain décrit la chapelle du Bellion : « ... les pierres du cintre de la porte ont la date du XIII<sup>e</sup> et le constructeur, peu habitué à de pareils travaux, n'a pu remplacer la première pierre sur laquelle s'appuie la voûte du côté de l'épître. La porte est remarquable par un double cordon arrondi qui s'élève de chaque côté jusqu'au milieu de l'église et dont la base présente la forme de la lettre V. L'intérieur de la chapelle est sans pavés et n'a point de décorations : deux gradins sont sur l'autel. Au milieu, dans une niche, est une des statues de saint Jacques. À gauche, sur une pierre d'attente, est inclinée une seconde statue plus grande et plus élevée que la première. Les deux sont recouvertes des coquilles de pèlerins. Les murs à l'intérieur ont reçu diverses fois des couches de badigeons. On monte à l'autel par une marche de huit centimètres. Un cimetière était placé près de la chapelle. Le mur qui l'entourait, construit à chaux et sable, retrouvé il y a quelques années, semble indiquer les fondations de l'église.

Lors d'une réparation de la route, on découvrit de nombreuses tombes. Le pourtour de l'église semblait une véritable nécropole. Les habitants de Henrieux prièrent le curé, il y a quelques années, de dire la messe à Saint-Jacques le jour de la fête patronale. Le pasteur répondit que la chapelle était trop peu élevée pour y célébrer le saint sacrifice. La réponse fut prise au sérieux et le fermier du pâtis de la Touche, gardien de la clef de la chapelle, en a fait exhausser d'un mètre les murs et la toiture. Le disparate des vieux murs et des nouveaux ajoute à l'originalité de la construction. Ce lieu est en grande vénération dans le pays, le saint en est le protecteur contre la foudre et les orages. Il est invoqué contre les fièvres. Souvent, dans ce but, de nombreuses neuvaines se font à Saint-Jacques, neuf personnes s'assemblent, font trois fois à genoux le tour de la chapelle et déposent sur l'autel une modeste offrande... »

Cet oratoire fut restauré vers 1700 par messire Jacques Fossé, recteur de Fégréac. Cet édifice eut à subir des actes de vandalisme en 1944 avant d'être restauré vers 2000. Notre association participa à cette restauration.

Fégréac a été peu marquée d'événements marquants. Il faut toutefois noter que c'est François I<sup>er</sup> qui rendit l'Isac navigable, en faisant démolir les écluses.

### **La Légende de Saint-Jacques en Fégréac**

*(par M. de Barmont - La Touche Saint-Joseph, 11 janvier 1867).*

L'apôtre saint Jacques, qui a fait plusieurs voyages en Perse et en Espagne au premier temps de la chrétienté, vint dans les Gaules par les voies qui avaient servi aux armées romaines. Il visita la Bretagne et se sentit animé d'un saint zèle pour les habitants de ce pays qu'il voulait évangéliser. L'aspect militaire des hauts donjons du château de Rieux le retint à Henrieux. Il y prêcha, et les habitants, oubliant les druides, les sacrifices humains, les pierres bises, Taranus Bonus et son culte,



se convertirent, embrassèrent la religion catholique et apostolique, et en souvenir de son passage, les néophytes lui ont consacré la première église élevée dans la contrée. L'apôtre voyageur eut le désir de remonter la Vilaine et fut frappé du bel aspect des collines et des vastes prairies. On dit même que l'île près de la chaussée de Saint-Nicolas est une rive de la Vilaine, changée aujourd'hui en quai, ont gardé son nom en souvenir de son court séjour. De retour en Palestine, saint Jacques le Majeur subit le martyre en l'année 44.

Le séjour de saint Jacques en Bretagne fut de courte durée et les semences de la parole évangélique qu'il y répandit ne fructifièrent que plus tard.

### **Le Rouleau de saint Jacques**

*(D'après le Dictionnaire d'Ogée 1843)*

Quelquefois, lorsque le vent souffle vers l'amont de la rivière, il pousse devant lui un rouleau d'écume, que l'on appelait « le rouleau de saint Jacques ». Le Saint, selon une légende, remontait la Vilaine en marchant sur les eaux. Il voulut s'arrêter à Rieux, mais ses habitants n'en voulurent point. « Ingrate ville, s'écria-t-il, tu seras détruite ». Et continuant son chemin, il alla fonder Redon. Ce fut pour apaiser le Saint, qu'on lui éleva la petite chapelle qui est sous son invocation.



*La chapelle du lieu-dit « le rocher de la vache »*

### **Saint-Gildas-des-Bois**

Saint Gildas, moine écossais, vint s'établir dans la presqu'île de Rhuys, où il mourut en 570. De son vivant, Gildas, surnommé « le sage », est invoqué par ceux qui souffrent de troubles mentaux, notamment de la folie appelée « le mal de saint Gildas ».

En 1026, à la demande du seigneur Simon 1<sup>er</sup> de la Roche, un monastère d'homme fut créé au lieu-dit Lampridic. Ce nom est rapidement supplanté par le bourg naissant appelé Gildas, puis Saint-Gildas. Des reliques du Saint y furent apportées dans l'abbaye bénédictine. Lampridic ou plutôt Gildas devint un lieu de pèlerinage important, attirant les foules durant tout le Moyen-Âge. L'abbaye se maintient jusqu'à la révolution française qui la supprima en 1790. Les reliques du saint (un bras et une partie du crâne) disparurent mystérieusement en 1789.

En 1595, la peste décime la population de Saint-Gildas, comme en font foi les registres paroissiaux dont le plus ancien est daté de 1549. Pour enrayer le fléau, la paroisse fait le vœu de se rendre chaque année en pèlerinage jusqu'à Saint-Sébastien-sur-Loire. L'épidémie s'arrête court. Depuis saint Sébastien a sa statue dans l'église et son effigie sur la bannière des processions.

Vendue comme bien national, l'abbaye est pillée et les cloches prennent le chemin des fonderies nationales. Elle est revendue plusieurs fois, dont en 1828 à l'abbé Gabriel Deshayes, fondateur d'une congrégation de sœurs faisant œuvre d'éducation (appelées couramment sœurs de Saint-Gildas). Lors de la Libération, le 12 août 1944, Saint-Gildas-des-Bois subit un double bombardement aérien, détruisant le clocher de l'église. L'abbatiale est durement atteinte. L'édifice ne sera entièrement rendu au culte qu'en 1951, la construction du clocher ne sera terminée qu'en 1966.



*Abbatiale de St-Gildas-des-Bois  
représentations d'enfants dans les verrières.*

Dans les années 1970, Saint-Gildas devint Saint-Gildas-des-Bois. Dernier projet : pour redonner vie à l'ancienne abbatiale du XII<sup>e</sup> des verrières dignes de son passé historique, par l'introduction de l'art

contemporain au sein d'édifices religieux, la collaboration fructueuse entre un artiste Pascal Convert et un maître verrier Jean-Dominique Fleury, permet de renouveler ce médium privilégié de l'art sacré.

Les verrières sont la représentation de photographies médicales d'enfants aliénés prises à la fin du XIX<sup>e</sup> siècle à des fins scientifiques, dont plusieurs en habits bretons. Chaque enfant en creux dans la dalle de cristal, vous suit du regard avec une insistance muette et émouvante. Indépendamment de l'impact émotionnel sur l'âme du visiteur tous par leur présence rappellent les vertus thaumaturgiques de Saint-Gildas imploré en ce lieu au Moyen Âge pour la guérison des aliénés.

### **Guenrouët**

Paroisse très ancienne créée vers l'an 1000, son territoire est soumis à l'autorité de divers seigneurs dont ceux de Plessé où se trouve le lieu-dit Saint-Clair et dont l'emplacement du château médiéval Sé est discuté mais selon certains, aurait été ici, dominant l'Isac.

Sous la révolution Guenrouët devint chef-lieu de canton, mais perd ce privilège dus aux troubles de la chouannerie. Le canal de Nantes à Brest y favorise le développement économique. Le bombardement de la poche de Saint-Nazaire d'août 1944 à mai 1945 voit la disparition d'un grand nombre de ses édifices et habitants.

L'église Saint-Hermeland est bâtie sur un édifice primitif voué au culte. La paroisse est fondée au X<sup>e</sup> siècle. Dans le nouvel édifice, il est à remarquer les vitraux, œuvre de Gabriel Loire, maître verrier et peintre à Chartres. Avec les deux belles verrières, au total 27 vitraux ayant pour thème des saints et saintes, dont saint Jacques.



*Guenrouët – Gîte municipal près de l'office de tourisme.*







## Étape Genrouët < > Blain

22,3 km ~ 5 h 35



*Genrouët : très belle écluse de la Touche avec son déversoir.*

*Difficile d'échapper à la présence de l'eau au cours de cette courte étape dont toute escapade semble pour un temps exclue. Si ce tracé souffre de n'être pas vraiment « historique », il a au moins l'avantage de garantir au pèlerin un confort de marche non négligeable, loin des routes à grande circulation. Et puis, pour peu que l'on se donne la peine d'écouter, les éclusiers parlent admirablement de leur métier et du canal. Raison de plus de prendre son temps et de se refaire une santé dans la lenteur. La journée peut facilement s'achever par la découverte du château de Blain dont la tour du Connétable est liée au souvenir d'Olivier de Clisson, inhumé dans la basilique Notre-Dame-du-Roncier à Josselin ou bien encore, par la visite des belles fresques murales de la chapelle Saint-Roch.*

### Descriptif

**pk 0** **Genrouët.** Partir de Saint-Clair et rejoindre la départementale D 2 ; la rue de l'Isac passe sur le pont de Saint-Clair et rejoint la rive gauche de l'Isac, affluent de la Vilaine et faisant partie du Canal de Nantes à Brest. Le halage commence à cet endroit avec une croix et la statue de Saint-Clair. L'étape suit celui « GRP des Trois Rivières ». Après un peu moins d'une heure, longer le mur d'enceinte du **Château de Carheil** (pk 3,8) avec sa chapelle visible du halage. En face, après des rives boisées, le canal longe une zone plus plate et recouverte de prés. Après une grande courbe du canal et de la rivière Isac à proximité du village de...

**pk 5,3 ~ 1 h 20** ...**La Douettée.** Sortir du halage par le chemin à gauche. Après environ 100 m, à la bifurcation tourner à droite et suivre le chemin de desserte agricole longeant le canal. Après un peu plus d'un kilomètre, à l'intersection avec la route de Melneuf (à droite la croix en fer sur socle en pierres), prendre à droite et à 50 m environ, aller à gauche sur le halage et passer devant de l'**écluse de Melneuf** (pk 6,9). La vue autour du canal est plus dégagée et le halage a un revêtement agréable et domine une zone de marais sur la gauche avant la départementale D 3 au...


**pk 9,3 ~ 2 h 20** ...**Pont de Nozay.** Continuer sur le halage dont les abords deviennent de plus en plus boisés à l'approche de l'**écluse de la Touche** (pk 11,0). À 700 m de là prendre le chemin à gauche<sup>2</sup>

<sup>2</sup> *Ici, le pèlerin peut continuer son chemin sur le halage qui est non balisé. Il retrouve l'itinéraire du GRP à 4,3 km au niveau du lieu-dit La Pessuais.*

pour sortir du halage et aller à droite sur la route pour traverser le village de la **Touche aux Thébauds**. Suivre cette route jusqu'à **Peslan** (*pk 12,7*). À la sortie du village, prendre à gauche à la bifurcation<sup>3</sup>. Suivre la route jusqu'à la bifurcation suivante à l'entrée de **Saint-Omer-de-Blain** (*pk 14,0*), rue des Vignes. Aller à gauche sur 100 m puis à droite pour prendre le sentier en direction de **La Pessuais**. Il traverse une route après 350 m et continue en face pour arriver sur une route desservant 2 petites maisons à **la Butte**. À la bifurcation 100 m plus loin, aller à gauche dans le village de...

**pk 14,7 ~ 3 h 40 ...la Pessuais.** Bifurquer à droite à 150 m, dans le chemin qui descend vers le halage (*pk 15,1*). Poursuivre à gauche sur le halage. Passer l'écluse de Bougard (*pk 15,7*). Le halage continue sur un remblai assez haut, longeant quelques zones marécageuses et bordé par des sapins Douglas, des pins et de tilleuls avant l'**écluse de la Paulais** (*pk 20,4*). À 1,1 km de là, traverser la N 171 et longer le port de Blain par le quai Surcouf. Aller sur la passerelle qui enjambe le canal. Poursuivre par la promenade Anne de Bretagne et l'Allée Olivier V de Clisson pour atteindre le château de...

**pk 22,3 ~ 5 h 35 ...Blain.**



*Statue du pèlerin devant l'église de Blain.*

---

<sup>3</sup>*En allant à droite, rejoindre le bourg de Saint-Omer-de-Blain (église récente et remarquables vitraux d'inspiration contemporaine). Puis rejoindre le GRP peu après le panneau de sortie de Saint-Omer, direction la Pessuais.*



*Chapelle Saint-Roch*

## CHEMIN FAISANT...

**Blain** vient du celtique « Blannus » ou de l'ancien breton « blein » (sommets). D'après Bizeul, Blain viendrait de Belenus, divinité gauloise incarnant le soleil. Léon Maître estimait que Blain pourrait être la corruption de Beppolen, guerrier au service des rois Francs, qui lutta contre les Bretons au V<sup>e</sup> siècle. Le plus ancien nom de Blain trouvé dans un parchemin du XI<sup>e</sup> siècle est « Castrum Babléni » et l'hypothèse d'un camp établi à Blain par ce guerrier en est résulté. Une autre origine possible est le mot breton « Beleinn », qui signifie genêts et ressemble à Bleign que l'on voit aussi écrit dans certains documents pour désigner Blain.

Blain fut considéré comme la capitale des Namnètes. Au carrefour de six grandes voies romaines, elle était un centre commercial important au début de notre ère. Elle possédait un établissement de thermes à Curun (ou Curin).

Le premier seigneur de Blain que nous rencontrons dans les Archives est Guégon qui, sur demande d'Alain IV Fergent (comte de Nantes), édifie le château de Blain en 1104-1108. Deux grandes familles ont suivi : la famille de Clisson (d'Olivier I à Olivier V) et les familles de Rohan et de Rohan-Chabot (à partir de 1409). En 1791, le dernier Duc de Blain, Louis-Marie Bretagne, part en exil à Nice et meurt. Les Rohan-Chabot disparaissent de Blain en 1802.

Il ne reste aucune trace du premier château construit par Guégon de Blain, ni du second, détruit en 1254 par le duc de Bretagne Jean I<sup>er</sup>. Le troisième château commencé en 1262, sera de nombreuses fois modifié, renforçant le rôle de Blain.

Il est à noter que le territoire de Blain était autrefois couvert par une vaste forêt dont Le Gâvre et La Groulaie en sont les vestiges.

Blain a été au centre de la grande histoire du Protestantisme dans l'Ouest, particulièrement avec Henri II de Rohan. L'implantation de l'église réformée à Blain est favorisée par Isabeau de Navarre, épouse de René I<sup>er</sup> de Rohan. Le premier prêche calviniste qui a lieu au château de Blain. L'édifice est transformé en temple protestant. Des dépouilles de protestants seront déposées dans l'enfeu, seul vestige subsistant. Les Rohan mettront l'ancienne église romane de Blain à la disposition des



calvinistes de 1562 à 1656 pour en faire un temple, puis sert aux deux cultes jusqu'à la construction d'un temple au Bottier en 1639.

Pendant la Terreur, en 1793, quelques citoyens blinois (nom donné aux habitants de Blain) sont envoyés à Nantes pour être noyés dans la Loire.

En 1793, les insurgés envahissent la ville. En décembre 1793, l'armée vendéenne en déroute cantonne à Blain durant 3 jours (leur quartier général était la maison du Vermifuge Sorin, 14, rue Aristide Briand) avant de livrer bataille à Savenay.

L'église de Blain servira un moment de cantonnement pour les troupes républicaines, qui recherchent des rebelles.

Une voie d'eau voulue par un empereur, fera de Blain, un port fluvial d'importance. Aujourd'hui nombreux sont les bateaux de plaisance qui ont remplacé les péniches sur le canal de Nantes à Brest.

A voir :

- **Château de la Groulais** - Tél 02 40 79 07 81
- **Chapelle Saint-Roch** (fresques) : passer par l'O.T. pour les visites - Tél 02 40 87 15 11.
- **Eglise Saint Laurent XIX<sup>e</sup>** : fresque représentant les apôtres dont Jacques le Majeur à gauche de saint Pierre.
- **Maison du Rabot** « L'homme et l'outil », Magouët Tél 02 40 79 17 12.
- **Musée de Blain** (avec l'O.T.), 2 place Jean Guihard, 02 40 79 98 51
- **Musée de l'imprimerie ancienne** (au château)



Blain : château de la Groulais / aile militaire du XV<sup>e</sup> siècle





## Étape Blain < > Nort-sur-Erdre

25,6 km ~ 6 h 20



*Blain – Château de la Groulais.*

*Cette belle étape vous permettra soit de continuer de profiter des berges du Canal de Nantes à Brest que vous avez déjà beaucoup fréquentées depuis Redon soit de renouer avec un halage si vous avez préféré ne pas passer à Redon.*

*Le parcours sera particulièrement calme et peu accidenté : distance standard et pas de dénivélé. En conséquence prenez votre temps pour parcourir ce tronçon des chemins en Bretagne historique qui vous est proposé avant d'atteindre les bords de l'Erdre -rivière « la plus belle de France » selon François 1<sup>er</sup>- terme de votre étape à Nort-sur-Erdre.*

*Absence de souvenirs jacquaires aujourd'hui encore, l'imagination devra sérieusement prendre le pouvoir pour nous faire rêver aux foules pèlerines. En revanche, Nort-sur-Erdre se souvient encore du sérieux revers subi par les Vendéens durant la guerre de Vendée au pont Saint-Georges sur l'Erdre.*

*Nort-sur-Erdre, premier port sur l'Erdre navigable construit en 1840, a contribué au développement commercial local. Aujourd'hui converti en port de plaisance, il connaît une nouvelle vocation, le tourisme fluvial ainsi que la pratique de sports nautiques.*

### Descriptif

**pk 0** Quitter le gîte d'étape vers la gauche pour accéder à la promenade Anne de Bretagne, à gauche du **château de la Groulais** de Blain, que l'on peut admirer sur l'autre rive.

Le début du chemin est bitumé comme en général les parties de ce trajet utilisées pour desservir une écluse. Les autres sont constituées de terre empierreée. Notre chemin va successivement passer à proximité de 8 écluses jusqu'à Nort-sur-Erdre. Après avoir longé sur l'autre rive une zone boisée (forêt de la Groulais) on parvient à...

**pk 1,8 ~ 0 h 25** ...l'écluse **de la Prée**. Poursuivre sur 3 km, jusqu'à croiser une intersection avant une route communale bitumée avec pont sur le canal (ce sera le cas, pour toutes les routes que le pèlerin croise le long du canal) jusqu'à trouver à 350 m l'écluse du Terrier. Poursuive et passer à...



**pk 6,6 ~ 1 h 35** ...**l'Écluse du Gué de l'Atelier**. 250 m plus loin, croisement d'un chemin et passage, juste après à 250 m, d'un gué-déversoir sur une passerelle métallique. Environ 1 km plus loin, intersection avec la D 132 à côté du bourg de La Chevallerais (disposant de commerces de proximité à 500 m du chemin). Profiter du passage piétonnier sous le pont le long du canal. Poursuivre jusqu'à...

**pk 9,7 ~ 2 h 25** ...**l'Écluse de la Remaudais**. Environ 800 m plus loin, intersection avec une route au pont Remaud.

**pk 12,0 ~ 3 h** ...Poursuivre avec passage sous **la voie express** Nantes-Rennes au lieu-dit « Bout de Bois » ; 300 m plus loin au croisement avec la D 537, le pèlerin **change de rive** : passer à droite sur la départementale puis tout de suite à gauche après le pont. Poursuivre et à l'intersection avec...

**pk 14,6 ~ 3 h 35** ...une **route**, poursuivre toujours du côté droit (vélodysée). 3 km plus loin, à l'intersection avec...

**pk 17,5 ~ 4 h 15** ...**la D 39**, changer de nouveau de rive (ne pas suivre les deux panneaux « la grosse souche » et « Écluse du Pas d'Héric »). Poursuivre sur le chemin sur 300 m jusqu'à l'embouchure de la rigole d'alimentation du Canal de Nantes à Brest (petit canal). Bifurquez à gauche pour quitter le halage et vous engager sur le bord droit du petit canal sur 6 km jusqu'au pont de la Buissonnière. Au Pont de la Buissonnière changez de rive et continuez sur 360 m jusqu'au...

**pk 24,0 ~ 6 h 20** ...**pont de la route de Languin**. Tournez à droite, passez le pont sur le petit canal en empruntant la piste piétonne-cyclable côté gauche de la route communale. 300 m plus loin la piste enjambe la voie de contournement de Nort-sur-Erdre où vous entrez dans l'agglomération par la rue de Montreuil. Continuez sur 600 m jusqu'au carrefour en Y avec la rue Charbonneau & Rouxeau et la Rue Fairand. Traversez la rue Charbonneau & Rouxeau par le passage piéton puis bifurquez tout à gauche pour remonter la rue Fairand. Continuez sur le trottoir de droite, traversez passage à niveau du tram-train et continuez la rue Aristide-Briand pour arriver à l'église Saint Christophe de...

**pk 25,6 ~ 6 h 20** ...**Nort-sur-Erdre**.



*Pont métallique sur déversoir avant La Chevallerais*

## CHEMIN FAISANT...

### Héric

Colonisée en différents lieux du temps des romains, le nom d'Héric apparaît au XI<sup>e</sup> siècle sous le nom de « Hyariacum ». Héric était au Moyen Âge une châtelainie autonome dotée d'une Haute justice recouvrant la quasi-totalité de la paroisse actuelle, et dépendant du comté de Nantes. Au XVII<sup>e</sup> siècle, Héric jouit de la présence de l'activité grandissante de la verrerie. Entre 1806 et 1833 débute la création du canal de Nantes à Brest, qui permet le développement de la commune.

Aujourd'hui, n'ayant plus la vocation de transport, c'est la vocation touristique qui s'est affirmée depuis l'aménagement des équipements (haltes nautiques) au niveau des écluses le long de ses 12 kilomètres à l'extrême nord de la commune.

A voir :

- *l'étang de Bout de Bois, dont le tapis végétal des berges détient plusieurs espèces rares et une espèce protégée : la Gratioline officinale. S'y trouve aussi une réserve ornithologique, observatoire pour découvrir les canards, les foulques, les hérons et parfois les cygnes.*

- *la zone bocagère en limite avec celle des communes de Puceul et de la Grignonais, dernier témoin du bocage, avec une faune particulièrement riche, et de nombreuses espèces rares et menacées.*

### Nort-sur-Erdre

Le nom viendrait de l'ancien français « onor » (fief) et de la rivière de l'Erdre. Nort-sur-Erdre s'appelait autrefois Honort.

Le château (La Roche-en-Nort) est mentionné dans les archives et devait être situé dans le bourg de Nort-sur-Erdre, près de la première chapelle Saint-Christophe. C'était une enceinte fortifiée avec douves et fossés. Il est à noter qu'une tour féodale énigmatique, se trouvait jadis sur les bords de l'Erdre : cette tour, très ruinée en 1850, se nommait la tour d'Aron et a été, semble-t-il, une dépendance du château primitif.

Le prieuré (ou petite abbaye) Saint-Georges (ou Henord) est fondé par des moines dépendant de l'abbaye de Marmoutier (Indre-et-Loire) en 1073, époque de la construction de la chapelle Saint-Georges et du couvent. C'est, semble-t-il, Quiriac, évêque de Nantes, qui lui donna plus tard le nom de Saint-Georges.

D'après la tradition, les pierres des constructions romaines auraient servi à l'édification de la première église. Par la suite, une autre église à nef unique est édifiée : elle abritait les tombeaux du seigneur Cornulier et du peintre de Dinan, Jean Tiffaiet, décédé en 1593. L'église perd son clocher en 1740. On décide alors de reconstruire une nouvelle église Saint-Georges en 1833 dont il ne subsiste que le clocher. Les moines resteront cinq siècles à Nort-sur-Erdre.

L'église Saint-Christophe (1898-1902) actuelle est de style néo-gothique. Cette église remplace l'ancienne église Saint-Georges et comporte plusieurs vitraux représentant le baptême de Clovis et la Résurrection de Lazare, œuvres de la manufacture Saint-Clément, datent de 1902-1918-1922 et 1930.

Au XIV<sup>e</sup> siècle, on distingue deux territoires Grand-Nort et Bas-Nort. Le territoire de Grand-Nort (au nord) acquiert par alliance la baronnie de Châteaubriant. Le territoire de Bas-Nort (au sud) est dominé par la famille de Pont-Hus, qui se tournera vers la ligue.

En 1651, Louis XIV accorde des lettres patentes pour l'établissement de plusieurs foires et d'un marché le vendredi (les halles sont probablement construites à cette époque). En 1715, deux bateaux chargés de marchandises et portant 70 passagers coulent à fond. D'autres naufrages ont lieu en 1800

(bateau Crépin du Nort) et en 1833 (bateau Chesneau de Nort).

Jadis il devait y avoir à Nort-sur-Erdre une population importante car il y avait avant le Moyen Âge deux églises, l'une dédiée à Saint-Christophe à l'emplacement de l'édifice actuel, l'autre à Saint-Georges. Pour passer d'un quartier à l'autre, il fallait franchir la rivière sur un gué. Au XVII<sup>e</sup> siècle on compte 106 feux, au XVIII<sup>e</sup> siècle, 3200 habitants et en 1801, 3800 et en 1830, 5560 habitants.

Le pont Saint Georges, commencé en 1753 pour relier le quartier Saint Georges à Nort-sur-Erdre, fut achevé en 1775. Le 27 juin 1793, il fut le théâtre d'un tragique épisode des guerres de Vendée. 4 000 hommes conduits par Cathelineau et d'Elbée, arrivent à Nort pour traverser l'Erdre et se heurtent au bataillon républicain (4 à 500 volontaires) commandé par Meuris Ferblantier. Ce dernier utilise la position stratégique du pont pour ralentir la marche des Vendéens sur Nantes. Le bataillon tient toute la nuit et oblige les Vendéens à se replier. Une femme leur aurait indiqué le passage du gué (de l'Onglée) ce qui leur permit de prendre les hommes de Meuris par surprise.

Les historiens estiment que la résistance opposée à l'armée d'Anjou, retardant l'attaque de Nantes, a permis à Canclaux, d'organiser la défense de la ville, contribuant à la victoire du 29 Juin 1793.

Les mines de charbon de Languin, à l'ouest de la commune, ont connu une grande importance dès le XVII<sup>e</sup> siècle. Aujourd'hui, on aperçoit encore la Chapelle des Mineurs, l'ancienne maison du directeur des Mines, et un cèdre du Liban à tronc unique d'une circonférence de 6 m. Classé, il serait l'un des plus vieux de France.

Une des maisons est du XVI<sup>e</sup> siècle (1723) et est située à l'emplacement d'un ancien prieuré des moines de Marmoutier. Les fonderies et forges étaient exploitées par la famille Després (aux XVII<sup>e</sup> et XVIII<sup>e</sup> siècles), puis par la famille Demangeat jusqu'en 1834.

A voir aussi :

- **La rigole alimentaire** dite aussi « petit canal » d'une longueur de 21,3 km, fut construite de 1833 à 1836 pour maintenir le niveau d'eau du canal. Elle est alimentée par le réservoir de Vioreau et emprunte un souterrain de 600 m et plusieurs ponts avec arcades.

- **Le port**, dit aussi « le bassin » construit en 1840, ayant contribué au développement commercial de Nort-sur-Erdre.



*Rigole d'alimentation du Canal de Nantes à Brest avec un pont avec arcade.*







## Étape Nort-sur-Erdre < > La-Chapelle-sur-Erdre

20,6 km ~ 5 h 05



*Port de plaisance de Nort-sur-Erdre.*

*En regardant la carte de la région et en prenant en compte la direction générale de l'étape, le pèlerin se dit qu'il va pouvoir longer et profiter des berges de « la plus belle rivière de France »... Cela ne sera pas possible car la nature et l'homme ne nous le permettent pas. L'Erdre prend sa source près d'Angers, a un cours de 97 km, en partie navigable, et se jette dans la Loire à Nantes. Elle conserve des berges de rivière sauvage.*

*L'étape sera très agréable à parcourir. Vous aurez le plaisir de rencontrer une grande partie des types de terrain que le pèlerin aime fouler et même de flâner quelques instants le long d'un port à Sucé-sur-Erdre.*

*L'étape se poursuit de part et d'autre de la D 69 que vous longerez avec précaution pour découvrir, au nord de Nantes, le bourg de La-Chapelle-sur-Erdre, ville aux multiples facettes.*

### Descriptif

**pk 0 Nort-sur-Erdre.** Vous quitterez cette commune à partir de l'église (dos à l'église) en empruntant la rue du Général Leclerc sur 200 m. Au rond-point, continuer tout droit en direction de Casson par la rue François Dupas (D 26) sur un peu moins d'un kilomètre.

**pk 1,1 ~ 0 h 15** Traverser la voie ferrée du Train-Tram et continuer tout droit sur une piste cyclable sur 700 m, puis prendre la route sur votre gauche. Continuer cette route jusqu'au croisement suivant. S'engager pratiquement en face dans un chemin agricole sur 1,5 km environ en laissant des chemins sur votre droite, en traversant une route communale, en laissant à nouveau à un croisement de chemins ceux de droite et de gauche. À son extrémité, le chemin part sur votre gauche, jusqu'à arriver au niveau d'un bâtiment d'élevage, puis une intersection avec une route. Prendre tout droit un chemin qui serpente sur 400 m puis emprunter une passerelle à droite vers le...

**pk 4,5 ~ 1 h 05** ...canal de Nantes à Brest. Prendre à gauche sur le chemin de halage sur 600 m

jusqu'à la D 26 au lieu-dit **Vive-Eve**. Traverser le pont avec précautions, puis passer sur le bord droit du canal. Enjamber la glissière de sécurité. Longer le canal sur un chemin herbeux jusqu'à la jonction d'une rigole traversée par un petit pont ; ne pas le traverser. Tourner à droite et suivre le chemin le long de cette rigole, tout en croisant la D 69 (traverser avec précautions), puis jusqu'à une passerelle que vous traverserez. Continuer à droite sur 150 m jusqu'au ...

**pk 6,9 ~ 1 h 40** ...**Pas Chevalier** (commune de CASSON ; cf. « Chemin faisant »).

*Du Pas-Chevalier à Sucé-sur-Erdre, le chemin se poursuit plein sud sur 7 km. Il traverse beaucoup de sentiers et de routes. Il ne traverse aucun village et comporte peu de panneaux de signalisation.*

À un peu plus de 600 m, bifurquer à la patte d'oie à gauche sous les fils haute tension. 550 m plus loin, le chemin débouche parallèlement à une route. Continuer tout droit. Sur 2 600 m, suivre tout droit le chemin avec 3 traversées de route dont la dernière indique le village des **Prouveries**. Poursuivre, puis 500 m plus loin le chemin entre dans le lieu-dit...

**pk 10,6 ~ 2 h 35** ...**La Chauvelière**. Le contourner par la droite. À 1 200 m, toujours tout droit à 2 intersections et tout droit lorsque le chemin principal entre dans une propriété privée à gauche. Ici, le chemin herbeux sur 300 m peut être humide par temps de pluie. Le chemin débouche sur une route avec un village de l'autre côté de la route. Prendre à gauche et sur 340 m, passer devant l'entreprise Cuma, puis l'entrée du **Gaec de la Cormerais** et dans le virage à gauche, suivre la route agricole à droite. Poursuivre tout droit sur 1600 m vers **Sucé-sur-Erdre** avec 2 traversées de route. Dans une descente, le chemin débouche sur un autre chemin. Prendre à gauche vers la Rue Raphaël qui débouche dans la rue de Nort (D 69) à...

**pk 13,8 ~ 3 h 20** ...**Sucé-sur-Erdre**, au niveau d'un grand bâtiment (foyer Sésame à droite). Tourner à droite, poursuivre jusqu'à l'intersection, prendre à gauche rue de Casson ; traverser la ligne de tram-train, puis suivre la rue Descartes tout droit jusqu'à l'église, la contourner (de l'église, vous pouvez apercevoir la Tour Gaillard via la Grande rue). Continuer rue de la Mairie qui mène jusqu'au...

**pk 14,9 ~ 3 h 45** ...joli port. Pour continuer, longer le quai de Bliesransbach. Au bout du quai, remonter à droite en faisant un coude par la rue du Port pour emprunter 80 m plus haut la rue du Pin. La suivre sur 180 m puis, en face au carrefour, la piste cyclable de la Vélodyssée qui passe aussi par la rue de la Bretonnière. Au n° 142, prendre à droite un sentier qui débouche dans la rue des Ecoreuils. Après 230 m, tournez à droite sur la route des Coteaux de la Turbalière qui vous amène à 150 m à la D 69 et la piste cyclable de la Vélodyssée (*pk 16*) à suivre jusque La Chapelle-sur-Erdre.

Prendre à gauche et marcher sur le côté gauche de la départementale, sur 250 m, avant de tourner à gauche puis aussitôt à droite dans un chemin en descente sur 300 m ; après l'intersection avec une route, poursuivre en montée, toujours sur 300 m pour rejoindre la D 69. Tourner à gauche et continuer sur la piste cyclable le long de la départementale avant de serrer à gauche, à 600 m, pour passer sous la D 69. Après la traversée du tunnel, poursuivre sur la Vélodyssée qui longe la D 69 sur la droite. À 850 m, passer au-dessus du beau ruisseau de l'Hocmar par une passerelle en bois (ou imitation). Le chemin traverse tout de suite une route vers Mouline puis à 500 m un rond-point avec accès à une gendarmerie. Environ 500 m plus loin, fin de la voie aménagée ; poursuivre son chemin le long d'une route assez passante jusqu'à un rond-point à l'entrée de La Chapelle-sur-Erdre à 500 m. Entrer dans le bourg par les rues de Sucé-sur-Erdre puis Louise Michel, qui mènent à l'église de...

**pk 20,6 ~ 5 h 05** ...**la Chapelle-sur-Erdre**.



## CHEMIN FAISANT...

### Casson

Origine du nom : du latin « casnus » : chêne, nom breton Kason.

### Sucé-sur-Erdre

Dès l'an 952, le cartulaire de l'abbaye de Landévennec fait mention de la « Vicairie de Sucé » à cinq milles de Nantes. Sous Charles IX, durant la première guerre de religion, les huguenots s'y réfugièrent et y construisirent leur temple à la Cour Gaillard. La commune possède plusieurs sites « nature » de marais, d'un port de plaisance et de nombreux châteaux ou Gentilhommières, témoignage du passé négrier de la proche ville de Nantes. Parmi les monuments célèbres de Sucé sur Erdre, on trouvait :

- *La Chapelle Saint-Jacques de la Cerisaie (aujourd'hui, « Ceriseraie »), petite chapelle (peut-être XVII<sup>e</sup>), servant aujourd'hui de débarras. A l'intérieur de la chapelle, était la statue en plâtre polychrome de saint Jacques. Le saint est tête nue, le chapeau dans le dos, vêtu d'une robe et d'un manteau agrafé sur l'épaule gauche. Il tient nonchalamment un livre fermé dans la main gauche et un grand bâton dans la droite, remplaçant le bourdon sans doute perdu. Cette statue, repeinte, paraît récente mais remonte probablement à la fin du XVIII<sup>e</sup> siècle.*

- *La Chapelle Saint-Jacques du Bref-Chaland à 3,8 km à l'est du bourg, à mi-chemin entre l'aumônerie Saint-Jacques-des-Touches et l'hôpital du faubourg Saint-Clément de Nantes. « C'était donc une étape possible de midi ». Cet édifice en très mauvais état, présentait à son fronton un oculus surmonté d'une niche supportée par un appui orné de deux coquilles (ou blasons). Restaurée, cette chapelle sert actuellement d'abri de jardin. La tradition nous dit que vers 1834, la chapelle avait été transformée en buvette sous le nom de « chapelle du bref chaland » (ou bréchaland) et l'on ne pouvait y boire qu'après avoir crié « vive Henri IV ».*

- *L'ancien manoir de Montreraie était la résidence d'été des évêques de Nantes jusqu'en 1677 environ, et lieu où les prélats pouvaient faire surveiller les agissements de la « huguoterie » voisine. Victime des luttes entre catholiques et protestants, en très mauvais état à la fin du XVII<sup>e</sup>, il sera rasé en 1677 à la demande de l'évêque du moment.*

- *Le château de Chavagne (1370-XVI<sup>e</sup>) a vu parmi la famille des différents propriétaires des lieux, le grand philosophe René Descartes, sieur du Perron, né le 1<sup>er</sup> avril 1596 à Saint-Georges-de-la-Haye en Touraine, mort en 1650. René Descartes est venu vivre à 4 moments de sa vie à Sucé-sur-Erdre ; sa signature se trouve par 4 fois sur les registre d'état civil de la paroisse en 1617, 1622, 1628 et 1644.*

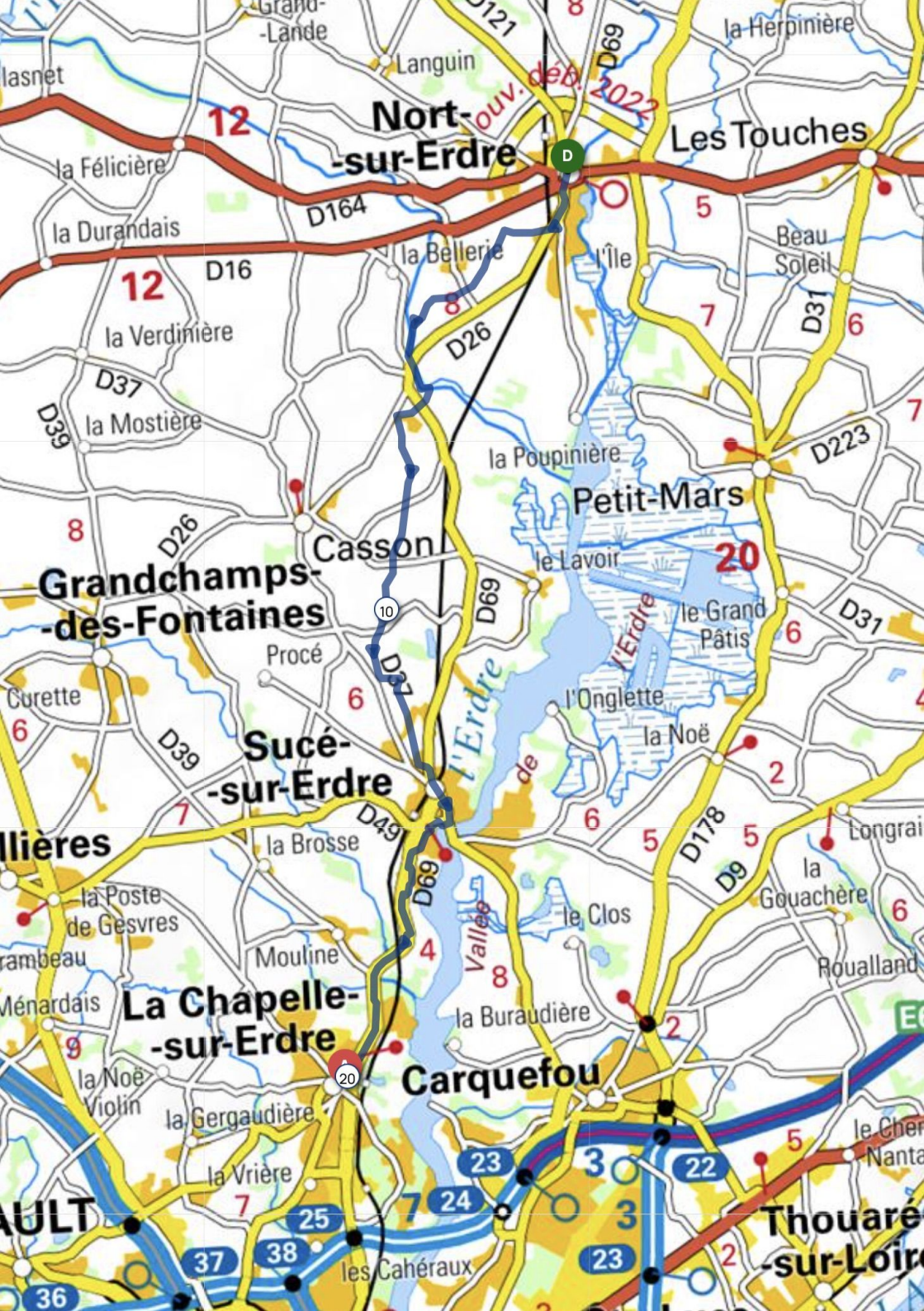
- *Enfin, la cour Gaillard du XVI<sup>e</sup> (aujourd'hui appelée Tour Gaillard), située grande rue, est édifiée par les protestants en face de la résidence d'été des évêques de Nantes. Ce site restera jusqu'en 1685 un haut-lieu protestant. C'est dans la grange de la tenue Bernard, à la cour Gaillard (aujourd'hui rue des Protestants), que les premiers protestants se réunissent. Un nouveau temple est construit vers 1630 dans la Cour Gaillard. Un décret ordonne sa démolition ; sa destruction est enregistrée le 2 décembre 1685 par le Parlement de Bretagne.*

## La-Chapelle-sur-Erdre

La Chapelle-sur-Erdre vient du latin « capella » (chapelle) et du celte « erdam » (petite rivière). Elle provient du démembrement de la paroisse Saint-Donatien de Nantes. Ennius, évêque de Nantes, fait élever vers 324, une église sur le lieu de la sépulture de saint Donatien et saint Rogatien, premiers martyrs nantais. Vers 1076 est fondé le prieuré de l'Angle Chaillou. Ancienne trêve, La-Chapelle-sur-Erdre devient une paroisse autonome à partir de 1297 : une chapelle dédiée à Sainte-Catherine est alors édifiée. On rencontre les appellations suivantes : « Capella super Herdam » vers 1100, « Ecclesia de Capella super Herdam » vers 1486, « Ecclésia de Cappella super Herdra » vers 1539. La commune possède un patrimoine architectural varié avec plusieurs châteaux, manoirs et logis, calvaires et fontaines, lavoirs et moulins, une voie romaine, le viaduc de la Verrière... Parmi ceux-ci, le château de la Gascherie (ou marquisat de Charrette), le château de l'Hôpiteau édifié sur une ancienne léproserie fondée par les moines-soldats des Hospitaliers de Saint Jean de Jérusalem vers le début du XII<sup>e</sup> et propriété aujourd'hui de la ville, et le château de la Gilière devenu aujourd'hui l'hôtel de ville avec son puits couvert.



*Le château de la Gascherie au bord de l'Erdre.*



**Nort-sur-Erdre**

**Les Touches**

**Grandchamps-des-Fontaines**

**Petit-Mars**

**Sucé-sur-Erdre**

**La Chapelle-sur-Erdre**

**Carquefou**

**Thouaré-sur-Loire**

12

12

5

7

6

7

8

20

6

6

7

6

**lières**

2

5

6

la Poste de Gesvres

Mouline

le Clos

la Gouachère

rambeau

**La Chapelle-sur-Erdre**

**Carquefou**

**Thouaré-sur-Loire**

la Noë Violin

la Gergaudière

la Buraudière

le Cher Nanta

**AULT**

la Vrière

les Cahéreaux

36

37

38

23

3

22

23

3

2

5

2

36

37

38

23

3

22

23

3

2

5

2



## Étape La-Chapelle-sur-Erdre < > Nantes-Chapelle Saint-Jacques

14,2 km ~ 3 h 30



*Port-Barbe sur l'Erdre, lieu de jonction avec le GR®3.*

*Le parcours de ce jour vous offre, en prenant votre temps, de rejoindre au plus court les bords très agréables de l'Erdre, comme le sentier de Grande Randonnée n°3. Votre étape continuera ensuite par une traversée de la ville de Nantes, capitale régionale : bords de l'Erdre encore, cathédrale Saint-Pierre et Saint-Paul, château des Ducs de Bretagne qui rappelle le rôle important de la ville dans les destinées de la Bretagne, l'Île Beaulieu, chapelle Saint-Jacques de Pirmil, site jacquaire, au sud de Nantes, d'où vous partirez demain, réduisant ainsi le trajet de votre étape vers Clisson.*

*Autrefois, les chemins de saint Jacques bretons menaient à Nantes où les pèlerins trouvaient hôpitaux, hospices et aumôneries les y accueillant. Ils pouvaient vénérer des reliques réputées dont un clou de la crucifixion dans la cathédrale ou encore des pierres extraites du rocher où s'assit Jésus quand il ressuscita, à l'hôpital Saint-Jean des Hospitaliers ...*

*Les pèlerins traversaient la fameuse ligne de ponts sur la Loire appelée « pons Nannetes » ou « Nannetis » donnant sur le prieuré Saint-Jacques de Pirmil. Ils bénéficiaient alors d'une halte très appréciée, avant de poursuivre soit par mer en rejoignant l'un des ports d'embarquement comme Bourgneuf, Talmond soit en cheminant par Parthenay (via Clisson), Saintes et Saint-Jean-d'Angély.*

### Descriptif

**pk 0** **La-Chapelle-sur-Erdre.** En descendant les marches de l'église, prendre à gauche entre les arrêts de bus et continuer dans la rue Martin Luther King sur 100 m, puis à gauche la rue de l'Erdre. Traverser le pont passant sur la voie ferrée. Prendre à droite la rue du Bois Fleuri, puis la rue Jean V. Dans le virage, devant le n° 8, continuer tout droit, puis à droite.

À la sortie du Chemin de Bourbon, prendre en face pour longer la voie ferrée (sur votre droite). Au passage à niveau, traverser la route et suivre la voie ferrée. À la station du tram-train « Erdre Active », traversez le passage à niveau, puis prendre le chemin à gauche longeant la maison « garde barrière »

qui débouche sur la D 39.

Tournez à gauche **en passant avec PRÉCAUTIONS** (passage étroit) sous le pont de chemin de fer, puis prendre à droite la rue de la Gournière. Longer la voie ferrée jusqu'à la propriété de la Desnerie, ouverte au public.

À l'entrée du château de la Desnerie, prendre en face le sentier qui longe l'Erdre et vous amène à une base de loisirs sur la rive droite de l'Erdre, appelée...

**pk 5,0 ~ 1 h 15 ...Port Barbe.** Le chemin rejoint le **GR®3** qui longe l'Erdre jusqu'au centre-ville de **Nantes** (cathédrale-château...) tout en longeant la rive droite de l'Erdre, le centre sportif de la Jonelière (lieu d'entraînement du FCN). Passer sous les ponts de la Beaujoire, longer le port de la Jonelière, franchir le ruisseau du Cens jusqu'à arriver 800 m plus loin...

**pk 8,6 ~ 2 h 05 ...au pont de la Tortière.** Quitter la rive droite pour passer sur la rive gauche de l'Erdre en empruntant avant le pont, les marches à votre droite. Passer le pont et emprunter à droite le chemin pour suivre l'Erdre.

Passer la gare fluviale et le **pont Général Motte Rouge**. Sur votre droite, l'île de Versailles...

Un peu plus loin remonter du halage pour passer sur le rond-point du pont Saint-Mihiel. *À partir de ce rond-point le balisage change. Maintenant suivre le balisage horizontal par des clous scellés sur la chaussée) et les coquilles « directionnelles ».* Longer le square du marquis de Saffré. Traverser le quai de Ceineray et longer le **monument aux Morts**.

Emprunter les escaliers pour accéder au Cours Saint-André, le traverser pour rejoindre la **Place Foch**, dite aussi Place Louis XVI. Sur la droite, passer sous le porche, prendre la rue Chauvin, puis à gauche la rue du Roi Albert, pour accéder à...

**pk 10,7 ~ 2 h 45 ...la cathédrale Saint-Pierre-et-Paul.** *Suite à l'incendie du 18 juillet 2020 la cathédrale est fermée pour travaux. Le tampon de la Cathédrale est disponible au presbytère situé au 7, impasse Saint-Laurent (à 50 m en descendant la rue Mathelin Rodier) les mardis et vendredis. Le tampon est disponible aussi à la Librairie Siloé, 3 rue Maréchal Leclerc (rue face à la cathédrale). La librairie est ouverte du lundi après-midi au samedi 19h.*

Sur le côté sud de la cathédrale, le petit square conduit à la Psalette. Du parvis de la Cathédrale, prendre à gauche la rue Mathelin Rodier jusqu'à la place où se trouve une statue d'Anne de Bretagne. Continuer tout droit rue des États. Longer à gauche le **château des Ducs de Bretagne** (pk 11). Au n° 9 sur votre droite, se trouve l'**Office du Tourisme** (Nantes Tourisme) ; un tampon est à la disposition des pèlerins.

À l'extrémité de la Rue des États traverser les voies des trams, longer la pelouse du miroir d'eau, traverser le **Cours John Kennedy** et poursuivre votre chemin à droite (la voie ferrée est sur votre gauche). Longer la voie ferrée sur 300 m et aller jusqu'à la voie de tramway.

Fin du balisage par des clous au sol, avec coquille directionnelle. Le balisage est maintenant vertical avec coquille directionnelle, sur fond bleu.

Longer le tramway en le laissant à votre droite et cheminer sur 400 m entre le tram et la piste cyclable. Au premier feu traverser la voie de tram et longer l'hôpital (Hôtel-Dieu) jusqu'au pont. Traverser le premier bras la Loire. À la sortie du pont prendre à droite, puis aussitôt à gauche la rue Grande Biesse.

Au n° 43 de cette rue ne pas oublier de porter une attention particulière à une plaque rappelant le passage de pèlerins d'autrefois. continuer tout droit, puis rue Petite Biesse. Au bout de cette rue, traverser le jardin public et arriver boulevard Adolphe Billaud à prendre à droite sur 50 m. Ensuite prendre à gauche le boulevard Victor Hugo, puis place Mangin et traverser le second bras de Loire. Traverser la place Pirmil, prendre la rue Saint-Jacques sur 300 m.

L'hôpital Saint-Jacques est alors sur votre gauche, ainsi que l'église du même nom, (à visiter.)

**pk 14,2 ~ 3 h 30 Église Saint-Jacques de Pirmil.**



*Chapelle Saint-Jacques de Pirmil.*

## **CHEMIN FAISANT...**

### **Nantes, une brève histoire**

Primitive cité des Namnètes au 1<sup>er</sup> siècle, gauloise puis romaine, connu d'abord les luttes sanglantes qui opposaient les rois francs aux ducs bretons. En 843, les normands, maîtres de Nantes, ruinèrent la Bretagne pendant un siècle. En 939, le jeune chef breton, Alain Barbe-Torte chassa les pirates et devint le premier duc de Bretagne. Il fut le protecteur et le rénovateur de Nantes qu'il choisit comme capitale. Les XI<sup>e</sup> et XII<sup>e</sup> siècles sont marqués par les rivalités entre les comtés de Rennes et de Nantes. C'est sous le règne de Jean V, en 1434, que l'on posa la première pierre de la cathédrale actuelle. Après Jean V, le duc François II créa le nouveau château ducal. En mariant sa fille Anne de Bretagne au roi de France Charles VIII en 1491, il consacra l'union de la Bretagne à la France.

### **Nantes, une étape sur le chemin de Saint Jacques de Compostelle**

Provenant de toute la Bretagne, le pèlerin suivait une des voies d'alors, pour rejoindre cette ville. La traversée de la Loire se faisait sur le fameux « pons nannetis », ligne de cinq ponts établis entre les 2 rives pour aboutir au quartier Saint Jacques, auprès de la tour ou château de Pirmil où le prieuré leur assurait une halte appréciée, avant de repartir sur les chemins du Poitou.

Là, par terre ou par mer, le pèlerin rejoignait un des ports d'embarquement pour Compostelle, comme Bourgneuf ou Talmont... ou poursuivait à pied vers Poitiers, via Clisson, Bressuire, Parthenay ou vers Saintes par Montaigu, Surgères...

Aujourd'hui, le patrimoine jacquaire des édifices religieux dans Nantes et le département est omniprésent. On y trouve maints vitraux et statues de saint Jacques ou saint Roch. Nombreux lieux et édifices sont appelés Saint-Jacques.

Dans les années 2000, le renouveau des pèlerinages et notamment des Chemins Bretons vers Compostelle, fait de Nantes, une ville étape privilégiée, par son caractère religieux et historique notamment avec le quartier Saint Jacques de Pirmil.

### **L'île de Versailles**


Sur le quai Henri Barbusse, près le pont de la Motte Rouge, à votre droite, l'île de Versailles fut à l'origine un marécage. L'île de Versailles est une île artificielle réalisée avec des matériaux de



dragage lors du creusement du canal de Nantes à Brest. Un parc à la japonaise est dessiné avec plans d'eau, nénuphars et bambous. « La maison de l'Erdre » est consacrée à l'écosystème de la rivière.

### **Cathédrale Saint-Pierre-et-Saint-Paul**

De l'oratoire du III<sup>e</sup> siècle de l'évêque Saint-Clair, trois autres édifices religieux lui succèdent jusqu'en 1434, où Jean V, Duc de Bretagne et Jean de Malestroit, évêque de Nantes, commandent sa construction. 457 ans seront nécessaires pour l'édifier. Ces délais n'altèrent en rien la cohérence de son style gothique. Elle est classée « monument historique » depuis 1832. Bombardée en 1944, la charpente ravagée par un incendie en 1972, les restaurations entreprises et terminées en septembre 2008, la font renaître. Aujourd'hui la façade étant libre de tout échafaudage, la cathédrale respire.



Éléments remarquables : la cathédrale comporte 2 cryptes, le trésor, le tombeau et les gisants de François II, Duc de Bretagne et de Marguerite de Foix son épouse, avec autour un groupe de sculptures représentant les douze apôtres dont saint Jacques, le cenotaphe du Général Lamoricière et ambassadeur pontifical, l'orgue, la grande verrière de Jean Chapuis en 1965 aux motifs dominants rouge et or.

*Un accueil pèlerin de 14 h à 17 h 30 en été et de 14 h à 17 h en hiver, vous permet de faire tamponner votre crédencial.*

### **La Psalette**

Derrière l'actuel évêché, sur le flan sud de la cathédrale, on peut voir un logis du XV<sup>e</sup> siècle, appelé « la Psalette ». Une tour carrée s'appuie contre le corps principal du bâtiment tandis qu'une tourelle en encorbellement ajoute une gracieuse touche de fantaisie à ce logis de petite taille. Le nom « Psalette » a la même origine que le mot « psaume » et correspond au pensionnat des jeunes chanteurs des cathédrales. La Psalette se trouvait au XV<sup>e</sup> au pied de la cathédrale et ce n'est qu'au XIX<sup>e</sup> siècle qu'elle prit sa place actuelle : place Saint-Pierre.

### **Le château des Ducs de Bretagne**

Un monument témoin de 17 siècles d'histoire. Construit sur la muraille gallo-romaine, le château devient au XV<sup>e</sup> siècle, sous l'égide de François II, le lieu de résidence de la cour bretonne et une forteresse militaire défensive majeure face à la France. La duchesse Anne de Bretagne poursuit les travaux entrepris par son père. Anne de Bretagne sera par ailleurs, reine de France, de 1491 à 1514.



Après le rattachement de la Bretagne à la France (1532), le château devient une demeure des rois de France. Au début du XVII<sup>e</sup> siècle, il est transformé en caserne. Devenu propriété de la ville de Nantes en 1915, le château est affecté à un usage touristique et muséal depuis 1924.

Lors de la seconde guerre mondiale, il est utilisé par les troupes d'occupation allemandes qui y construisent un bunker. De 1990 à 2007, le château a bénéficié d'une rénovation de grande ampleur et est depuis le siège d'un nouveau musée consacré à l'histoire de Nantes.

En 1846, M. Lefèvre et Mlle Utile créent à Nantes une pâtisserie qui s'impose par la qualité de ses produits. Le « petit beurre LU » est né. En 1905, une usine est



*La Tour Lu.*

édifiée sur les bords de la Loire, face au château. Des constructions, il ne reste plus qu'aujourd'hui qu'un grand arc de cercle le long du canal saint Félix et une tour, orpheline de sa jumelle. Rénovée avec la pose d'un nouveau dôme en 1997/98, il est devenu le Lieu Unique, qui accueille le centre de recherche pour le développement culturel et son laboratoire ouvert à toutes les formes d'art.



*Statue d'Anne de Bretagne, place Marc Edler, devant le château.*

### **Le stade Marcel Saupin**

Inauguré en 1937, le stade servant au début au rugby, s'oriente par la suite vers le football. Il connaît son heure de gloire avec le FCNA (Football Club de Nantes). Le stade prend alors le nom du président et fondateur du Club. Le « jeu à la nantaise », est un terme apparu dans les années 1990 dans le journalisme pour désigner dans le football français, le style de jeu particulier du FCNA, axé sur l'attaque et des choix collectifs telle la mobilité, la disponibilité...

### **Le pont Eric Tabarly**

Le pont Eric Tabarly permet de franchir le bras de la Madeleine de la Loire. Long de 220 m, il relie l'île Beaulieu ou île de Nantes au quartier Malakoff. Inauguré en juin 2011, il doit son nom à l'un des plus célèbres nantais, le navigateur Eric Tabarly, disparu en mer d'Irlande en 1998 à l'âge de 67 ans.

### **Le couvent des Carmes**

Le couvent des Carmes existe à Nantes depuis 1318, dans le quartier de l'actuelle rue des Carmes. En 1499, Anne de Bretagne lance le projet de faire réaliser un tombeau orné de sculptures, notamment les gisants de ses parents, François II de Bretagne et Marguerite de Foix. François II y est inhumé auprès de sa première épouse, Marguerite de Bretagne, dans la chapelle des Carmes, puis en 1506, la duchesse et reine de France obtient l'autorisation de transférer les restes de sa mère et seconde épouse de son père, Marguerite de Foix. Sa mère reposera en 1507 dans l'église des Carmes où est achevé le tombeau. À sa mort, Anne de Bretagne est inhumée dans la basilique Saint-Denis, comme tous les monarques capétiens. Seul son cœur, déposé dans un écrin (ou reliquaire) en or, est placé dans le tombeau familial.

En 1791, lors de la Révolution française, les religieux sont dispersés, et le mobilier est vendu. En 1792, les bâtiments, dont l'église, sont vendus comme biens nationaux. Le tombeau de François II est déplacé dans la cathédrale, puis est caché pour en éviter la destruction. Le reliquaire d'Anne de Bretagne est envoyé à la Monnaie de Paris en 1793, pour y être fondu. Oublié, il est récupéré endommagé, transmis à Nantes en 1852 et détenu depuis par le musée Dobrée.

En 1986, les Grands Carmes cherchent à revenir en France deux siècles après leur expulsion. L'église, édifiée conventuel construit en 1992, en forme de pentagone autour de l'autel, ressemble à une grande tente marabout rassemblant le peuple chrétien autour de son seigneur. La flèche s'élève à plus de 30 m et est surmontée de 3 flammes de feu emblématiques de la quête mystique du carmel.

### **L'hôpital Saint Jacques**

Édifié au début du XIX<sup>e</sup> siècle sur l'emplacement d'un ancien prieuré devenu dépôt de mendicité, l'hôpital Saint-Jacques est destiné à remplacer l'hospice municipal alors en activité. Le rôle de

l'hôpital Saint-Jacques est d'offrir un hospice pour les aliénés, les vieillards indigents et les orphelins. Conçu selon les connaissances les plus avancées du début du XIX<sup>e</sup> siècle, il est l'objet d'aménagements réguliers pour répondre à l'évolution des techniques médicales et sanitaires, et à l'augmentation de la population accueillie.

### **La chapelle Saint-Jacques de Pirmil**

Le bâtiment de l'église actuelle est de style composite roman et gothique. Le portail est un réemploi du portail roman d'origine du Prieuré du XII<sup>e</sup>, dans un pignon de style néo-roman. Ses pilastres sont surmontés de chapiteaux d'époque. A l'intérieur, de nombreux autres chapiteaux de qualité ont été récupérés. La façade de cette chapelle, de style dorique, est un « tour de force » architectural.

A remarquer : le chapiteau couronnant le pilier gauche du porche d'entrée, provenant du porche roman initial et représentant saint Jacques en position assise, une statue de saint Jacques du XIX<sup>e</sup>, un vitrail avec saint Jacques coiffé d'un béret basque, deux bannières de saint Jacques.

La chapelle est ouverte lors des offices - en semaine, les clés de la Chapelle Saint Jacques sont disponibles à la Maison Paroissiale 4 rue du Frère Louis, (02 40 75 60 23) mais seulement pendant les heures de permanence du vendredi matin de 9 h 30 à 11 h 30.

### **Collégiale Notre-Dame de Nantes**

C'était la plus ancienne église de Nantes, remontant à l'époque mérovingienne (attesté par l'archéologie), restaurée par Alain Barbe Torte vers l'an 936, comme l'indiquait une inscription en caractères gothiques : « *Alani cognomento Barbe Torte, Britonum ducis illustrissimi, justitiae cultoris acerrimi, paganorum profligatoris infestissimi, hujus basilicae magna cura et impensa restauratoris munificentissimi, domi militiaeque strenuissimi monumentum* ». Elle était en même temps collégiale et paroisse. Souvent modifiée au cours des siècles, elle fut peu à peu démantelée au cours du XIX<sup>e</sup> siècle (Mérimée put encore, en 1836, admirer les ruines de la chapelle Saint-Thomas, dernière survivante de la collégiale. De nos jours, une plaque marque son emplacement et rappelle son souvenir.

### **Église Notre-Dame-de-Bon-Port**

Édifice du milieu du XIX<sup>e</sup> siècle sur le plan des églises de Rome au XVII<sup>e</sup> siècle, des verrières (XIX<sup>e</sup> siècle) de l'église présentent différents apôtres.

Saint Jacques y est tête et pieds nus, vêtu d'une robe et d'un manteau agrafé au col et décoré d'une coquille sur l'épaule droite. Il tient un très gros livre dans la main droite et un petit bourdon munis d'une gourde dans la gauche. Sur le socle figuré à ses pieds on peut lire : « Saint JACQUES le majeur ».

### **Nantes-Saint-Sébastien-sur-Loire**

Foire Saint-Jacques de Pont-Rousseau : Duval la présente ainsi : « À cette époque, le culte de saint Jacques le Majeur, popularisé par les pèlerins de Compostelle, suscitait de grandes dévotions. La foire de la Saint-Jacques à Pont-Rousseau, au sud de Nantes, placé sous la surveillance des vicomtes de Rezé, était fréquentée par les pèlerins et les marchands venus de Bretagne et du Poitou ».





La Chapelle-sur-Erdre

Carquefou

NANTES

Ste-Luce-sur-Loire

REZÉ

St Sébastien-sur-Loire

Basse-Goulaine

la Poste de Gesvres  
arambeau  
Ménardais  
la Noë Violin

Mouline

la Buraudière

la Gergaudière

la Vrière

les Canéaux

Vallee de l'Erdre

Jardin des Plantes

les Machines de l'île

Chât. des Ducs de Bretagne

Maison Radieuse

les Couëts

la Ville au Blanc

le Chêne

la Croix Jeannette

Rezé-

VI

## Étape Nantes - Chapelle Saint-Jacques < > Clisson

33,0 km ~ 8 h 20



*Le château de Clisson, ancienne place forte des Marches de Bretagne.*

*Après les berges de la « plus belle rivière de France », votre pérégrination en Bretagne touche à sa fin. Cette dernière étape vous permettra de parcourir l'un des plus attachants et des plus agréables itinéraires que suivent les Chemins de Saint Jacques en Bretagne. Par la suite, vous aurez peut-être envie de parcourir cette « Voie des Capitales » dans le sens inverse comme le propose ce guide. Arriver au Mont-Saint-Michel est aussi un beau moment. Déjà les tuiles remplacent les ardoises et le paysage s'adoucit jusqu'à se donner de faux airs de Toscane. Impression confirmée par le caractère italien de plusieurs monuments et propriétés de Clisson. Cette étape reliant deux sites jacquaires de première importance (Saint-Jacques de Pirmil à Nantes et le quartier Saint-Jacques de Clisson) suivra de façon assidue les rives de la Sèvre Nantaise et les vignobles du célèbre muscadet, vin blanc sec et léger dont le pèlerin prudent ne fera connaissance qu'au terme de l'étape. Demain votre chemin vous mènera en Vendée ...*

### Descriptif

**pk 0** Église Saint-Jacques de Pirmil. Pour continuer le Chemin, prendre en face de l'église Saint-Jacques, la rue du Frère-Louis sur 200 m et prendre à droite la petite rue Frère-Allaire sur 50 m. Entrer à droite dans un jardin public et tourner immédiatement à gauche. Descendre ce jardin, ensuite la rue Gabriel Goudy, passer la chicane et prendre le chemin qui vous amène sur les bords de la Sèvre Nantaise. Prendre à gauche.

**pk 3,4 ~ 0h50** Le Chemin passe devant une borne indiquant que vous êtes à 1500 km de Saint-Jacques-de-Compostelle. Remonter la Sèvre par la rive droite (balisage jaune et rouge du GRP® de Sèvre et Maine jusqu'à l'entrée de MONNIÈRES).

*Il arrive que la voie sur berge soit inondée, notamment au moment des grandes marées : en ce cas, remonter vers l'église Saint-Jacques, longer la Rue Saint-Jacques et tourner à droite au feu dans la rue*



*Ledru-Rollin, poursuivre sur la route de Vertou et tourner à droite au feu dans la rue de l'Olivraie. Dans le bas de la rue au niveau du virage, prendre le chemin en face qui permet de retrouver la rive de la Sèvre.*

Passer successivement sous les ponts de la Morinière, la pénétrante A 801, poursuivre vers la Filée, la Bussaudière, Beautour. Passer sous la rocade sud, poursuivre vers la Garouère, la Mottechaix, jusqu'à...

**pk 6,6 ~ 1 h 40** ...la **Chaussée des Moines**. Vous êtes au bas de la ville de **Vertou**. Traverser les parcs de la Sèvre et du Loiry, vers Saint-Fiacre. Passer sous la D 105, continuer vers...

**pk 9,6 ~ 2 h 20** ...**La Ville Bachelier**, les Thébaudières. Remonter jusqu'à la D 59, tourner à droite et franchir la Sèvre au...

**pk 12,3 ~ 3 h 05** ...**Pont de la Ramée**. 100 m plus loin, tourner à gauche dans un sentier vers la Péraudière, puis bifurquer à gauche, tout de suite après avoir rejoint la D 59 vers le village de la **Bourchinière** qu'il faut traverser tout droit (rue du Port Sem puis rue des Ouches). Quitter la Sèvre et remonter vers **Saint-Fiacre-sur-Maine** jusqu'à la D 59 ; traverser puis tourner à gauche jusqu'au centre de...

**pk 15,1 ~ 3 h 30** ...**Saint-Fiacre-sur-Maine**. Passer devant l'église, rester sur la **D 59** (sur 200 m). Au calvaire, tourner à gauche sur 10 m puis prendre le chemin à droite qui longe la **D 59** puis la route de la Pétière que vous suivrez jusqu'à l'entrée du village. Dans le virage tourner à droite pour marcher le long de coteaux de vignes ; poursuivre en sous bois et le long de vignes ; couper la D 74.

Continuer tout droit puis tout de suite à droite et à gauche ; virer à droite dans un carrefour en suivant la Sèvre Nantaise du haut du coteau ; passer un petit bois avant de traverser le lieu-dit La Hautière ; à une maison aux volets vert clair, tournez à gauche pour aller vers la Sèvre et passer le Gué Joubert (superbe halte au bord de la Sèvre) ; continuer pour rejoindre à un peu plus d'1 km une route bitumée. L'emprunter sur 250 m avant de tourner à gauche et de longer d'abord un champ ; 600 m plus loin, atteindre après un escalier, l'oratoire de la Grotte de Lourdes de **Monnières**.

Rentrer dans le complexe sportif, serrer à droite (après être passé derrière les installations techniques des terrains) et prendre le chemin en face en passant sous le portique blanc et rouge. Suivre le chemin, traverser une route et continuer sur le côté gauche d'une maison neuve.

À 150 m de là, traverser un pont en bois qui enjambe un ruisseau. 60 m plus loin, quitter le GRP® au bas de marches en rondins et prendre le sentier à droite. Après avoir franchi d'autres marches, le sentier débouche dans un champ. Continuer tout droit dans un large chemin, vous avez le clocher en ligne de mire.

À l'intersection avec la **rue du Paradis** prendre le chemin sur votre gauche puis celui de droite. À la sortie de la courbe tourner à droite et à gauche vers l'église Sainte-Radegonde (à visiter)...

**pk 22,9 ~ 5 h 45** ...**Monnières**. Au carrefour après l'église, prendre en face la route de Gorges (rue de la Mairie), passer devant le cimetière, traverser l'esplanade Klettgau, descendre les marches du parking à gauche de l'école, traverser le parking, la rue des Quarterons et prendre en face la petite rue qui vous conduit à la Croix-Giraud pour récupérer le GR®. Continuer tout droit et descendre vers **les Guerches**.

Traverser ce hameau, vers la droite et à la sortie, prendre la route sur votre gauche pour passer au-dessus d'une voie ferrée. Virer à droite de suite après le pont, longer la voie et poursuivre sur 750 m en laissant 2 routes sur votre gauche, puis passer de nouveau sur la voie ferrée. Tourner immédiatement à gauche après le pont en remontant vers la Gravelle, jusqu'à la D 76.

Traverser la **D 76** et prendre en face sur 460 m. Au carrefour avec la D 76, prendre à gauche sur 50 m et



*Au pied du site de Beautour, la borne marquant les 1500 km jusqu'à Compostelle.*



tourner à droite pour passer sous la voie ferrée à 100 m. Monter aussitôt les marches en bois sur la droite et continuer le long de la voie ferrée sur environ 300 m ; à l'intersection avec une route bitumée, tourner à gauche jusqu'au hameau de la Motte, à 100 m ; le traverser et descendre à droite vers la Sèvre par un sentier qui se transforme rapidement en chemin de desserte agricole sur 500 m jusqu'au bas du lieu-dit la Basse Simplierie. Remonter sur 250 m sur une petite route jusqu'à la D 76.

Traverser la départementale, passer sous le pont SNCF et tourner de suite à gauche. Suivre sur 500 m la voie ferrée jusqu'à la petite gare de Gorges et traverser les voies. Prendre à droite le petit chemin parallèle à la route Obliquer à droite et emprunter un chemin sur 300 m. Virer à gauche et longer la vigne jusqu'à la D 76. Tourner à droite sur 50 m pour atteindre la D 113...

**pk 29,2 ~ 7 h 20** ...**Gorges** est à droite. Pour continuer, tourner à gauche vers Mouzillon et Vallet, traverser la Sèvre. De suite après le pont à Beau Soleil, tourner à droite, remonter vers le Liveau. Au bout du village, s'engager dans le sentier balisé GRP® qui bute après environ 1 km sur la voie de contournement Nord de Clisson ; tourner à droite pour passer en bas sous le pont à 200 m et remonter à gauche puis à droite à 200 m. On atteint la Croix « Câlin » (*ancienne croix récupérée au cimetière, dont le socle comporte une coquille et inscription de Saint-Jacques de Compostelle*).

Serrer à droite vers le Moulin de Gervaux et passer à côté d'un hôtel-restaurant après environ 900 m ; retrouver le bitume (rue de Gervaux) et continuer jusqu'au stop. Tourner à droite sur la « rue du Nid d'Oie ». Franchir le pont et tourner à gauche de suite après celui-ci. Monter la ruelle où une stèle Saint-Jacques vous accueille. Au carrefour prendre en face la rue du Docteur Duboueix ; tourner à gauche. Longer l'ancienne église Saint-Jacques et rejoindre la Place du même nom au cœur de la Ville de...

**pk 33,0 ~ 8 h 20** ....**Clisson**.

## CHEMIN FAISANT ...

### Vertou

Vertou, vient du latin « Vertavum » ou du celtique « Vertaw » à savoir de « Ver » pour dire le ruisseau et de « Taw » pour le mot paix.

Vers l'an 575, Saint Martin, disciple de Saint Félix évêque de Nantes, fonde une communauté de moines dans la forêt du Menne, en un lieu appelé Vertaws. Deux abbayes sont fondées, l'une réservée aux hommes sous le vocable de Saint-Jean à l'emplacement du presbytère actuel dont il reste le portail d'entrée du XVII<sup>e</sup>, l'autre réservée aux femmes derrière la croix Saint-Pierre.

Lors des invasions normandes, les moines se replient à Ension (aujourd'hui Saint-Jouin-de-Marne) en emportant le corps de leur saint patron. Ils ne reviennent qu'à Vertou, qu'à la fin du X<sup>e</sup> siècle. Le bourg prospère jusqu'à la révolution où celui-ci est presque entièrement détruit lors des affrontements entre blancs et bleus en 1793.



*Vertou : la Chaussée des Moines.*

Le bourg possède aujourd'hui nombre important de vestiges de ces époques, des indices archéologiques, de sarcophages en calcaire de l'époque mérovingienne, et sur notre étape à La Chaussée- aux Moines

Remarquable ouvrage sur la sèvre Nantaise, la Chaussée des Moines – édifée par les moines de l'abbaye aux Hommes vers l'an 1000 puis entre 1470 et 1650 – est un barrage régulant le cours de la Sèvre Nantaise. Il permettra la navigation et le développement de Vertou.

### **Saint-Fiacre-sur-Maine**

Saint-Fiacre-sur-Maine fut fondée au VI<sup>e</sup> siècle sous le nom de Saint-Hilaire-du-Coin. Sa situation géographique sur une presqu'île formée par les deux rivières du vignoble, la Sèvre Nantaise et la Maine qui se rejoignent au Coin, explique peut-être sa première dénomination. Saint-Fiacre ne s'appelle ainsi que depuis le XVI<sup>e</sup> siècle. Une dévotion envers ce saint, dont la fête est célébrée le 30 août, explique ce changement de nom.

### **Monnières**

Monnières, du bas-latin « molinaria » désignant le moulin ou le meunier, en breton « Meliner » était jadis une ancienne commanderie templière et un relais sur la route de Saint-Jacques-de-Compostelle. Le pont de Monnières (à 750 m de l'église en direction de la Sèvre sur la D 7) était autrefois un relais pour les pèlerins qui s'en allaient sur le chemin de Saint-Jacques-de-Compostelle ; les moines les recueillaient et leurs offraient le gîte et le couvert à la Moinerie.

A la fin du Moyen Âge, la maison seigneuriale est le château de la Galissonnière (aujourd'hui sur la commune de Le Pallet) érigée en 1644 en vicomté, puis en marquisat. La famille Barrat établit à Monnières la cour de haute justice avec auditoire en ce lieu.

Le 10 mars 1793, Monnières est entraînée dans l'insurrection générale comme les communes voisines. En juin 1793, avant le siège de Nantes, Charrette établit son quartier général au château de la Galissonnière. Au nombre de 280, des hommes vont combattre sous les ordres de Charrette, Stofflet, de Bruc de Livernière.

**L'église Sainte Radégonde** est l'une des plus vieilles églises du vignoble nantais, dont le clocher à peigne rappelle le passé « Templier » de Monnières. Les premiers éléments datent des XI<sup>e</sup> et XII<sup>e</sup> siècles. À l'intérieur, le grand mur nord avec ses niches sont les témoins des couvertures de l'édifice roman primitif. L'église possède l'enfeu des seigneurs de la Galissonnière (petite crypte voutée), ainsi que des statues de St Louis et de Ste Radégonde des XVI<sup>e</sup> et XVIII<sup>e</sup> siècles. L'on peut y admirer la grande verrière gothique flamboyant du XV<sup>e</sup> siècle et les riches coloris des vitraux sortis des ateliers de Jacques Grüber, maître verrier de l'école de Nancy (art nouveau), ainsi que le sermon sur le lac, œuvre de Louis Roger, grand prix de Rome en 1899.

### **Clisson**

**Le Château** : une motte Castrale apparaît après le XIII<sup>e</sup> siècle pour la partie la plus ancienne. Il constitue le verrou des Marches de Bretagne, au carrefour des trois Provinces : l'Anjou, le Poitou et la Bretagne. Parmi les personnes illustres l'ayant habité, Olivier V de Clisson connétable de France et François II Duc de Bretagne - visite au tél 02 40 54 02 22

**L'église de La Trinité** : église d'un prieuré bénédictin dépendant des abbayes de Saint-Martin de Vertou et de Saint-Jouin de Marne. Au XI<sup>e</sup> siècle, il était occupé par les chanoines réguliers de Saint Augustin.

**Collégiale Notre-Dame** : autrefois église de la ville close, érigée en collégiale avec sur la façade, un bas-relief de Saint-Jacques.

**L'église Saint-Jacques-le-Majeur** : ancien prieuré<sup>4</sup> du XI<sup>e</sup> siècle dont l'église était fréquentée par les jacquets. Remarquable charpente sculptée du XVI<sup>e</sup>. Il ne subsiste plus aujourd'hui que la nef.

En 1789, l'église a servi à écrire les cahiers de doléances du tiers-état. Sous la période révolutionnaire, elle fut transformée en temple décadaire où l'on proclamait des lois et on célébrait des mariages. À la fin du XVIII<sup>e</sup> siècle, l'église servi longtemps de dépôt pour les chiffonniers.

Restaurée, elle est devenue aujourd'hui l'espace culturel Saint-Jacques auprès duquel est aménagé un jardin médiéval appelé jardin des simples (libre d'ouverture au public) ; à remarquer, le balisage au sol de l'église.

La Chapelle des Templiers ou église de la Madeleine du Temple, de style roman, fin du XII<sup>e</sup> siècle. Son campanile à baies géminées est caractéristique des églises templières ; il possède deux enfeus sous arceaux et une pierre tombale sculptée d'un abacus des hospitaliers c'est-à-dire un fût surmonté d'une croix pattée (croix dérivée de la croix de Malte : sorte de sceptre que portait le grand maître des templiers). La Madeleine au XVIII<sup>e</sup> siècle était une paroisse. Les maisons qui en faisaient partie portaient une croix de Malte, sculptée au-dessus de leur entrée.

### **Halle médiévale classée et Domaine de la villa Garenne Lemot**

La porte principale de **Clisson** était la **porte Saint-Jacques**. Aujourd'hui, outre la chapelle, seules une rue et une place Saint-Jacques subsistent. Autrefois, il y avait une petite rue Saint-Jacques et une grande rue Saint-Jacques. Dernière étape bretonne importante sur le chemin de Saint-Jacques-de-Compostelle, aux portes de la Vendée, Clisson a remis en valeur son passé en balisant le chemin des pèlerins. À l'intérieur de Clisson, le chemin, entièrement jalonné selon la norme européenne, est en outre signalé par deux bornes sculptées par un habitant de la ville. L'une adossée aux anciennes murailles, l'autre à l'angle sud-est de l'église Saint-Jacques. Une croix (non jacquaire), récupérée au cimetière, fut placée en 2004 sur le chemin menant au bourg.



*Le chemin dans les vignes aux environs de Monnières.*

---

<sup>4</sup>Vers l'an 1099, Gaudin de Clisson probablement fonde le prieuré-cure Saint-Jacques de Clisson au profit de l'Abbaye Saint-Jouin-de- Marnes. Le prieuré est attesté en 1105 par un accord entre les moines de Saint-Jouin et les chanoines de Clisson [Jean Roudier, «Par terre ou par mer, les pèlerins bretons à Compostelle»].










*Croix « Calin » à l'arrivée sur Clisson*  
Ancienne croix récupérée au cimetière,  
dont le socle comporte une coquille et  
inscription de Saint-Jacques de  
Compostelle.



*La borne de début du chemin vendéen  
à la sortie de Clisson*

## **Descriptif de l'itinéraire du chemin vendéen**

Le Chemin continue en Vendée... Vous trouverez dans les pages suivantes, le descriptif du chemin vendéen que nous publions avec l'accord de l'Association Vendéenne des Pèlerins de Saint-Jacques.

*Ultreia et bon chemin.*



## Chemin Vendéen vers Compostelle

Le Chemin Vendéen vers Compostelle s'étend sur 160 kilomètres, à travers le département de la Vendée, entre Clisson (*dernière ville-étape en Loire-Atlantique, juste avant Cugand*) et Saint-Hilaire-la-Palud (*première ville-étape dans les Deux-Sèvres*).

Le présent topoguide couvre et documente l'ensemble du trajet de Cugand jusqu'à Saint-Hilaire-la-Palud (*Deux-Sèvres*), tel qu'il est balisé par l'Association Vendéenne des Pèlerins de Saint-Jacques.

Si pour des raisons de commodité, notre topoguide propose un découpage préétabli en 7 étapes, celui-ci n'est fourni qu'à titre indicatif : il va de soi que chaque pèlerin reste le premier responsable de son chemin et de la conduite de son pèlerinage, et qu'il aura à cœur d'adapter son itinéraire et ses haltes à son rythme propre, à sa condition physique, et aux conditions extérieures : météorologiques, de circulation, etc...

Afin d'éviter toute déconvenue de dernière minute, nous recommandons vivement à chaque pèlerin d'étudier et d'organiser sa progression et ses haltes en anticipant systématiquement sur les deux jours à venir. Il est, notamment, prudent (*et convenable*) d'interroger les points d'accueil sur leurs disponibilités effectives et sur les horaires d'ouvertures des commerces à l'entour, en appelant **au plus tard, l'avant-veille du jour d'arrivée projeté.**

Le présent topoguide a été établi avec toute l'attention requise : notre équipe de baliseurs parcourt très régulièrement l'itinéraire du Chemin Vendéen, avec le souci du détail. Cependant, une erreur, ou une approximation sont toujours possibles.

N'hésitez donc pas à nous faire part d'éventuelles difficultés que vous auriez pu rencontrer sur le terrain : dégradation inopinée du Chemin ou du balisage, modifications de l'environnement du Chemin (*dues à des intempéries, à des travaux routiers, etc...*), ...ou à nous témoigner de vos encouragements, en nous adressant vos messages par e-mail, à l'adresse suivante : [vendecompostelle@gmail.com](mailto:vendecompostelle@gmail.com) .  
Merci.

Bon Chemin à tou(te)s, et ...Ultréa !

### **Important :**

1. Le présent document constitue la mise à jour V1b, à la date du 15 avril 2018, du topoguide du Chemin Vendéen vers Compostelle.
2. Il demeure la propriété de l'Association Vendéenne des Pèlerins de Saint-Jacques.
3. Toute reproduction même partielle de ce document demeure soumise à l'accord préalable formel de cette association.
4. Toute utilisation commerciale quelle qu'elle soit en est interdite.
5. Ce texte peut être obtenu :
  - a. Soit sous forme téléchargeable (gratuitement) sur le site web : [www.vendecompostelle.org](http://www.vendecompostelle.org) de cette association,
  - b. Soit sous forme imprimée, dans certains guides publiés (à prix coûtant) par l'Association Bretagne-Compostelle (voir le contenu de ces guides reliés et les conditions de leur obtention sur le site web de cette association : [www.compostelle-bretagne.fr](http://www.compostelle-bretagne.fr)).
6. On pourra également télécharger gratuitement sur le site [www.vendecompostelle.org](http://www.vendecompostelle.org), deux compléments particulièrement utiles au présent topoguide :
  - a. La liste (mise à jour mensuellement) des points d'accueil sur le Chemin Vendéen vers Compostelle,
  - b. Les fichiers de points GPS (au standard GPX) du Chemin Vendéen vers Compostelle, mis à jour 15/04/2018



# Les étapes :

- Clisson....St Georges de Montaigu ..... 25,0 km
- St Georges de Montaigu....Vendrennes ..... 29,8 km
- Vendrennes....Chantonnay ..... 23,9 km
- Chantonnay .....St Laurent de la salle ..... 27,5 km
- St Laurent de la salle.....St Michel le Cloucq ..... 23,5 km
- St Michel le Cloucq.....Maillezais ..... 21,4 km
- Maillezais.....St Hilaire la Palud ..... 20,6 km



## **Information sur le balisage**

*du chemin Vendéen vers Compostelle*



Par coquille directionnelle

Avec autocollant ou peinture au pochoir

**La pointe de la coquille indique la direction à suivre**



**Vers la gauche**



**Tout droit**



**Vers la droite**




**Mauvaise direction**



# de Clisson à St Georges de Montaigu

Trace GPS: **V1bClisson**

**-00 km Clisson** – En bas du château, *square Mathurin Crucy* au bord de la Sèvre Nantaise, près du pont prendre au sud-est entre le château et la rivière, rue *de la Montée de l'Éperon* (balisage GRP jaune et rouge). À la hauteur du jardin d'enfants, prendre l'allée entre les murettes, puis à gauche dans le *parc Henri IV*. Longer ensuite sur la droite la rive de la Sèvre Nantaise. Au «**moulin de Plessard**» (base de kayak) prendre un instant le goudron avant de poursuivre en bordure de rivière.



**-1,1 km** Borne jacquaire : entrée en Vendée «**ici commence le chemin vendéen vers Compostelle**»

**-1,3 km** «**la Feuillée**» traverser deux anciennes portes dans les murs

À la patte d'oie, ne pas prendre le pont sur la rivière à gauche, continuez sur la droite, en montant direction **Montaigu**. Rapidement arriver au carrefour de «**Fouques**», à l'angle d'un bar ; tourner à gauche. 70 m plus loin, faire de même pour une petite rue à gauche.

Au terme de cette rue poursuivre au-delà d'une chicane en bois (propriété privée et chemin piétonnier). En bas, traverser le ruisseau de la *Grenotière* et remonter un ancien chemin. Prendre à gauche, direction grotte de Lourdes. Ensuite, reprendre le goudron après une ancienne ferme (*La Grenotière*).

**-3,1 km Stop** : Prendre à droite la route sur 50 m avant de prendre à gauche un chemin agricole. Ensuite 350 m plus loin aller à droite à la bifurcation. Traverser la D 763 pour un chemin arboré en face. 200 m plus loin, suivre la route à gauche avant de prendre une piste à gauche, (environ 100 mètres avant le passage à niveau SNCF). Au bout, à 350 m, l'itinéraire va à droite et passe devant le gymnase de **Cugand** et contourne un lotissement par la droite. À la sortie du lotissement traverser à droite la voie ferrée et poursuivre tout droit sur la route sur 250 m jusqu'au ...

**-4,7 km** Croisement de «**La Palaise**» (abri bus). Prendre à gauche le chemin en laissant un premier embranchement à droite. À la bifurcation, 180 m plus loin, prendre cette fois-ci à droite un large sentier qui se transforme ensuite en chemin (parfois boueux) . Après 800m, près de «**Lépinassère**», prendre d'abord à gauche, puis immédiatement à droite pour un chemin herbeux avant la maison. Il en rejoint un autre à suivre sur la droite. En bordure de bosquet, le sentier balisé part sur la gauche.

**-7,50 km** Traverser maintenant la **D 102** pour suivre un autre chemin (croix) en face, entre les arbres. Attention, 270 m plus loin ce chemin vire à droite dans un bosquet avant de naviguer entre les champs. À la croisée avec un autre chemin, à 400 m, poursuivre à gauche.

**-8,8 km** Après une passerelle en pierre, passer à droite sous la **voie ferrée** et suivre la route à gauche pour entrer dans «**la Croupillère**» ; y tourner à gauche, (pancarte Vendée vélo), sur une petite route ; à la bifurcation suivante à 400 m, continuer à gauche, (Vendée vélo direction **Montaigu**), en laissant la direction «**le Racinet**» à droite.



-**11,3 km** Traverser la **D 77** pour le chemin agricole en face (vers **Saint-Hilaire** : balisage vélo). Plus d'1 km plus loin, au carrefour, prendre à droite, puis contourner, par la droite, la ferme de la «**Genétais**» et poursuivre sur le goudron. Dans un virage à droite, 200 m après la ferme, emprunter un chemin agricole à gauche (Vendée vélo direction **Montaigu**). L'itinéraire se poursuit tout droit, sur un peu moins d'un km, entre les champs. Suivre une petite route à droite sur 40 m avant de prendre à gauche un chemin agricole. Celui-ci vire à droite sous les arbres. Atteindre ...

-**14,9 km** Le lieu-dit «**Bois Noir**» ; y retrouver tout droit le goudron et environ 400 m plus loin, au carrefour, emprunter la piste à gauche. Traverser, à un peu plus de 400 m, la D 93. Observer un étang sur la droite. Au carrefour, continuer tout droit sur le bitume (direction **Montaigu**).

-**17,0 km** Après le lieu-dit «**la Brunelière**», traverser la route et poursuivre sur le chemin agricole en face (entre l'abri bus en bois et le transformateur électrique). À droite de la ferme de «**Riaillé**», passer la chicane en bois et suivre la D 137 (piste cyclable) à gauche vers **Montaigu**. Au rond-point (Carré de l'Europe) du centre-ville, suivre la rue Clemenceau (zone semi-piétonne). Au bout, tourner à droite sur la place de la Mairie ...

-**19,6 km** Mairie de **Montaigu**, construite sur les anciennes fortifications de la ville. Face à la mairie, passer à côté du portail *St Léonard*. Prendre un escalier à droite (qui ressemble à l'entrée d'un souterrain). En bas, au bord de la rivière, prendre la route (*Rue des Abreuvoirs*)

A gauche, puis passer le petit pont. Au stop face au cimetière, monter à droite (*Rue de l'Anglais*). Continuer tout droit, rue du Pont Neuf, pour enjamber la Maine sur un vieux pont en pierre. Plus loin, à un peu plus de 400 m, dans un virage, quitter la route pour un chemin en sens interdit à gauche (autorisé aux engins agricoles).

Croiser une piste cyclable et passer le tunnel sous la route (**21,3 km**). Continuer à suivre la petite route, puis carrefour à gauche pour atteindre la discothèque l'Albizia. Serrer à gauche en laissant un chemin à droite en sens interdit, pour s'engager dans un sentier à gauche qui contourne une maison et descend dans le vallon.

Traverser une passerelle en béton (poteaux électriques) et remonter. Passer à travers les maisons de la «**Levinière**» et continuer sur le chemin goudronné ; laisser un chemin à droite. Après un peu moins de 500 m, quitter la route pour descendre à gauche et longer la rivière. Dépasser la station d'épuration. Reprendre ensuite la route et laisser à droite un village de vacances. (**Les Pinserons**)

Après 600 m, au carrefour suivant aller tout droit ; après le parking et un panneau d'entrée dans **St-Georges-de-Montaigu**, monter à gauche pour emprunter la passerelle sur la Petite Maine. Longer le terrain de sport et contourner les installations sportives et le terrain de tennis. À l'angle du cimetière, prendre à droite la *rue du Prieur* pour accéder à la place *Raymond Dronneau* ; passer entre l'école et la mairie de ...

- **25,00 km St Georges de Montaigu**



# de St Georges de Montaigu à Vendrennes

-0 km St Georges de Montaigu

Trace GPS: [V2bStGeorges](#)

Traverser la D 137, en face, passage du Cheminet. Au bout à droite, suivre direction vélo «les Herbiers». Prendre rapidement la descente à gauche (sens interdit, sauf handicapé).

Laisser la maison de la rivière à gauche et poursuivre à droite sur le sentier en rive le long de la rivière. Plus tard, monter un escalier renforcé en rondins, puis contourner un lotissement en bordure des arbres et derrière les maisons. Un bout de chemin prolonge ce contournement. Croiser une petite route pour un chemin en face, fermé par une chicane. En bas, longer à nouveau la Grande Maine sur la droite.

-1,9 km Traverser la passerelle sur la Grande Maine pour remonter un chemin en face et prendre le suivant à droite. En montant, et dans le virage, quitter ce chemin pour un autre plus petit, tout droit entre deux clôtures. Près de la rivière, virer à droite pour traverser une passerelle. Puis aller à gauche et dépasser un ancien moulin (**Moulin Neuf**) pour remonter le chemin d'accès. En haut, prendre la route à droite, puis tout de suite à gauche (panneau circuit cyclable). Plus loin, à 800 m après un virage à droite, à la bifurcation, aller à gauche, atteindre

-4,6 km **La Roche-Pépin.**

Après la première maison, prendre à gauche deux fois et traverser le hameau. Passer devant la chapelle (la chapelle de la Roche Pépin a été restaurée par les gens du hameau. Pour une visite, la clef est disponible chez l'habitant.). Au carrefour suivant, (panneau Vendée vélo). Rester sur la route. Dans un virage, prendre un chemin tout droit et 120 m plus loin virer à gauche. Tourner à gauche près d'un portillon ; descendre un chemin, en bas, après 250 m, virer franchement à droite le long de la rivière. Monter le chemin à droite (gué à gauche). En haut, prendre la route à gauche et au carrefour, 130 m plus loin, aller à gauche pour traverser le village de «**La Dragonnière**». Poursuivre longuement sur la route. Laisser «**l'Établière**» à droite. Après un peu plus d'1 km, au stop, prendre la D 62 à gauche et traverser le pont. Entrer dans le village du ...



**-9 km Pont Léger.** Dans le virage à gauche, en haut, virer à droite dans une rue se transformant en chemin. Après un pont, continuer le long de la Grande Maine. Après le «**moulin de Fanson**», le chemin se rétrécit

**-10,4 km Carrefour** de routes ; continuer en face en direction du barrage. 600 m plus loin, juste avant un petit parking, descendre à droite vers le «**lac de la Bultière**». Virer à gauche pour longer le plan d'eau pour ensuite le contourner en passant d'abord, 1,8 km plus loin, à droite sur une petite digue. Poursuivre à droite puis continuer tout de suite vers la gauche le long de la retenue.

**-13,7 km** Traverser le «**pont de Preully**» à droite. De l'autre côté du pont-digue, l'itinéraire tourne à gauche et suit le «**circuit de la Tébline**» en rive gauche.

**-15,7 km** Un peu avant le **pont de la D 6**, aller à droite pour la traverser et poursuivre sur un sentier de l'autre côté, en contrebas de la route. À la pancarte «**circuit de Tébline**» ne pas prendre le chemin de droite mais monter tout droit. Au grand chemin en haut, tourner à droite.

**-16,2 km** Emprunter une **petite route** à gauche pour un long moment en laissant tous les embranchements de chaque côté. Au carrefour après le château d'eau, tourner sur la route à droite en laissant la direction de la «**Fretière**» plus à droite. Continuer tout droit sur la route et passer la «**Grande et la Petite Boucherie**». 850 m plus loin, à un carrefour, tourner à gauche en laissant la direction de la «**Grande Roussière**» à droite. Ensuite, ignorer les embranchements de chaque côté.  
Longer la D 37 vers la gauche.

**-22,2 km** Au stop prendre à droite pour passer sous la nationale. Au rond-point, aller tout droit par la *rue des Mauges* vers le centre-ville jusqu'au carrefour après la poste. Virer à gauche (*rue Nationale*) jusqu'aux feux tricolores. La mairie est à droite, *rue des Tilleuls*. ...

### **-23,5 km Saint-Fulgent**

**Saint-Fulgent** – Mairie : prendre la D 11 direction des **Herbiers** (rue du Prieuré) en passant à droite de l'église. Après 250 m, à un petit rond-point, aller à droite en direction de **Vendrennes** et franchir ainsi, à 850 m, la D 137. 200 m plus loin, à un carrefour avec une grande croix, poursuivre tout droit sur la route de **Vendrennes**. Ignorer les embranchements de chaque côté. Enjamber l'autoroute. Plus loin laisser la direction de «**la Simonière**» à droite et passer un pont. Traverser tout droit le hameau de «**la Gatolière**». Après le lieu-dit «**Le Vendrenneau**», emprunter à gauche un chemin privé (avant bâtiment d'élevage). 300 m plus loin tourner à droite pour longer le parc du ...

**-27,8 km Château de la Noue.** Poursuivre sur le goudron à droite ; au carrefour 300 m plus loin continuer à droite. Stop avec la D 53 à 450 m ; aller à droite vers **Vendrennes**, mais 150 m plus loin tourner à gauche sur un chemin de randonnée. Traverser une passerelle sur un ruisseau et rejoindre la D 160.

### **-29,80 km Vendrennes**



# de Vendrennes à Chantonnay

Trace GPS: V3bVendrennes

**-0 km Vendrennes** Traverser la D 160 (briocherie et toilettes en face). Continuer à gauche sur 130 m en longeant la D 160 avant de tourner à droite *rue de la Motte*. **1.2 km** Au carrefour tout droit. Passer le virage de «**la Verrie**» et, 200 m après, à l'angle du bois, prendre à gauche un chemin de terre sur 70 m.

Entrer dans la forêt à droite et suivre une piste forestière. Assez vite (120 m) une bifurcation se présente : aller à droite. Ensuite, aux deux prochains carrefours, aller tout droit ; au troisième : continuer à droite. Un lac fait son apparition à droite. Après 450 m ...

**-3,4 km** emprunter une piste plus large à droite qui longe «**l'étang du Cellier**». Laisser ensuite un chemin privé à gauche pour continuer sur la piste qui longe l'ancien mur clôture du parc du ...

**-4,9 km Château de Soubise**. 300 m plus loin tourner à droite (croix de pierre). Continuer tout droit jusqu'au lieu-dit «**la Bonnière**». Au stop, tourner à gauche, puis première route à droite (statue de la vierge)

**-8,5 km** Au stop, avant les maisons du lieu-dit «**la Bobinière**», tourner à gauche. Laisser à droite la direction du cimetière «**Delapouespe**», pour traverser plus loin le hameau de «**Vaisne**», à 350 m. Passer le pont sur le ruisseau de la «**Guinemier**» vers **Mouchamps** (panneau). Passer le hameau de la «**Grange Gallut**», poursuivre la route.


**-10,8 km** Au stop à droite : entrée de **Mouchamps**, *tous commerces, DAB*. Passer devant l'école. Au stop, tourner à droite *rue du commandant Guilbaud*. Au rond-point, tout droit D 48 direction **Ste Cécile**. Après la sortie du bourg, tourner à gauche vers «**l'Essaudière**». Passer sous un pont, laisser «**l'Essaudière**» sur la gauche, puis passer le **viaduc de Courgeon** qui enjambe le Petit Lay.

**-14,7 km** Au premier carrefour du hameau de «**la Tranchais**», continuer tout droit la route en sens interdit, puis tourner à droite. Virer à gauche, 50 m plus loin, pour continuer sur la route ; laisser à droite, le chemin vers l'aire de repos Petit Lay. 850 m plus loin, franchir le pont sur le ruisseau de la Filee.

**-16,2 km** Après 400 m, au carrefour de «**la Sauzaie**», aller à droite et entrer dans **Saint-Vincent-Sterlanges**. Au stop, D 137 à gauche.

Prendre à gauche D 39 direction **St Germain de Prinçay**.

Juste avant le panneau sortie du bourg, prendre le chemin à droite (la Vendée en vélo : direction **Chantonnay**). Suivre cet itinéraire Vendée à vélo (ancienne voie ferrée).

**-20,0 km** Laisser Vendée vélo partir à gauche et continuer tout droit sur l'ancienne voie ferrée. Traverser la grande route D 137,  aller tout droit.

**-23,0 km** Aire d'accueil des gens du voyage sur la droite. Quitter l'ancienne voie ferrée et prendre la route sur la droite. Au stop à droite. Passer sous le pont. Panneau entrée «**Chantonnay**». Au rond-point, prendre à droite la *rue Monseigneur Batiot*.

A 150 m, tourner sur un petit chemin à gauche, dans la zone commerciale (avant magasin Noz)

**- 23,9 km Chantonnay**, *tous commerces, DAB (Distributeur Automatique de billets)*



# De Chantonnay à St Laurent de la salle

Trace GPS: [V4bChantonnay](#)

**-0 km** prendre la coulée verte de «**la Mozée**». (Parcours détente et sportif)

Tourner à droite et passer la passerelle en bois pour sortir de la coulée verte, par *l'impasse du pont d'Arcole*.

Au stop à gauche, rue Rochereau, puis traverser pour emprunter la *rue de l'épine* (panneau sens interdit sauf riverain).

100m à droite, piste bétonnée au bord du ruisseau. Traverser une route puis emprunter la petite passerelle en bois. Puis prendre tout de suite le chemin à gauche le long du ruisseau, traverser la route et continuer le long du ruisseau.

Au «**centre des 4 vents**», prendre en face la rue de la plaine.

**-0,8 km** En face de la gendarmerie, à droite prendre la *rue Arc en Ciel*. Au stop devant le cimetière, prendre à gauche *rue de la Charlère*... on quitte **Chantonnay**.

**-3,1 km** Passer sous le petit pont routier et prendre ensuite la première rue à gauche puis le premier chemin à droite, qui se faufile à travers champs.

**-4,3 km** Carrefour de chemins tourner à droite puis traverser une petite route  
Traverser la D 49bis puis aussitôt la ligne SNCF et continuer tout droit.

**-6,6 km** «**les Gabardières**». Traverser ce hameau en serrant 3 fois à gauche. 150 m plus loin, face à un étang à un carrefour en T, prendre à droite sur 400 m avant de suivre à gauche la D 31 et laisser plusieurs embranchements de chaque côté. Après un km et après avoir passé le pont sur le Grand Lay, tourner à droite en direction du lieu-dit «**la Retruère**» (entre autres). Laisser ce dernier à droite comme celui de «**Bel Air**» à gauche et continuer tout droit pour traverser le village ...

**-10,2 km** **La Châtaigneraie-aux-Coteaux**. Le traverser par la *rue des commerçants*. Au stop au carrefour avec une croix et un château d'eau : virer à gauche dans la *rue des Oliveaux* et laisser dans la courbe la *rue des Cyprés*, à gauche. Au stop à 250 m, traverser la D 106 et aller en face en direction de «**La Barre**». 200 m plus loin, laisser la première route à droite.

**-13,0 km**, aux maisons de «**la Barre de la Jaudonnière**», prendre à droite (balisage rouge et blanc du GR 364). Après un peu plus de 150 m, virer franchement à gauche. Ensuite, à 350 m, tourner à droite et, un peu moins de 400 m plus loin, emprunter une voie, à droite. Après la ferme de «**la Lènerie**», tourner à gauche. Après avoir rapidement serré à droite, au carrefour en T suivant, à 350 m, aller à droite au stop. Dans le vallon (étangs) prendre à gauche, direction «**la Manjourie**». La laisser sur la droite et continuer tout droit. Puis emprunter le chemin à droite (à l'orée du bois).

**-15,4 km** Retrouver la **D 43** à suivre à droite sur environ 500 m. Prendre un chemin à gauche dans la «**forêt des Grands Bois**» (interdit au 4x4 et motos). Bien suivre les balises du GR 364 (blanc et rouge). Croiser un autre chemin à 500 m. Plus loin à 350 m, profiter du pont des Pierres joliment construit par une association de randonneurs. À la bifurcation 70 m après, aller à gauche. Traverser la D 10, et replonger dans la forêt par



**-17,7 km «l'aire de pique-nique des 5 chênes»** (table d'orientation)

Plus loin, à votre gauche, embrassez-vous au pied du **«hêtre des amoureux»**...

**-18,8 km** Poursuivre tout droit sur un **chemin gris (balisage Vendée vélo)**, puis sur le goudron. À la sortie de la forêt, prendre un chemin à gauche. Ce chemin carrossable aboutit à un verger clôturé. Poursuivre de nouveau tout droit en forêt sur un chemin pouvant être boueux par temps de pluie. Puis ce chemin s'élargit aussi. Croisement au niveau d'une baraque en tôle : tourner à droite sur une piste plus carrossable. Après un peu plus de 500 m ...

**-21,0 km** tout droit... traverser la **D 112** et poursuivre la route en face. (Si vous voulez aller à **La Caillère** pour ravitaillement, prendre la route à gauche)

**-23,2 km « la Barre de St Laurent»**

Emprunter la route à gauche, en descente, mais 300 m plus loin, dans un virage, reprendre un chemin à droite. Un peu moins de 500 m plus tard, un autre chemin est à suivre à gauche, sur 500 m, jusqu'à **«Bellevue»** et la D 8 ...

**-25,4 km** Prendre la D 8 à droite sur un peu plus de 100 m avant de tourner à gauche en direction de le **«Chussereau»**. 250 m plus bas, aller légèrement à droite toujours vers le **«Chussereau»**. Passer les maisons et, dans le virage, suivre sur 1,8 km la piste à droite (étangs à gauche) pour retrouver le goudron à la hauteur du **«château du Plessis le Franc»** (joli pigeonnier à droite)

Et 200m après vous arrivez à la D 63.

**-27,5 km** – ...Tourner à droite pour continuer le chemin de saint Jacques

(Ou tourner à gauche si vous voulez aller dans le bourg **de St Laurent de la salle**)





# St Laurent de la salle..St Michel le Cloucq

Trace GPS: V5bStLaurent

**-0 km** Au premier virage, prendre à gauche toute, sur le chemin gravillonné **-0.7 km** au goudron, tourner à gauche... au carrefour à gauche puis au stop à droite sur la route. À 100 mètres, prendre le premier chemin à gauche....Ensuite ignorer les embranchements à droite à gauche.

**-3 km** Au balisage autocollant collé sur une vieille casserole retournée sur une buse verticale, tourner à droite. Traverser une route (pont interdit aux plus de 10 t à laisser sur votre droite).

Passer **«Moulin Pigeon»** (belle maison et étang), puis 100m après, tourner à droite.

**-5 km** Au premier carrefour du hameau **«Le Défend»**, tournez à droite. Ce chemin goudronné vire immédiatement vers la gauche. A l'intersection, prendre la D 23 à droite sur 200 m avant de partir à gauche sur un petit chemin. Rapidement, retrouver une route à suivre à gauche en ignorant le GR qui file en face dans le bois.

**-6.2 km** Oublier la route à gauche en filant tout droit.

**-6,5 km** Carrefour en T : aller à gauche. Au carrefour suivant avec un stop, poursuivre à droite. Un instant, cette route côtoie un étang. Prendre à droite un large chemin en légère montée (300m avant le stop) pour arriver à **«Brébaudet»**. Prendre tout de suite la route à droite. Château visible à gauche en poursuivant jusqu'au stop à l'entrée du village de...

**-10,1 km Bourseguin ; au carrefour, prendre le passage légèrement à gauche entre 2 maisons «chemin des écoliers»**. Au bout tourner à droite *«rue du centre»*. 100 m plus loin tourner à droite avant le Stop *«rue de l'Ormeau»*. A50 m tourner à gauche *«Venelle de la Combe»*, puis faire encore 50 m et tourner à droite *«rue de la Combe»*. A 900 m au Stop aller tout droit.

A 200 m au Stop (face au cimetière) tourner à droite et se diriger vers **Bourneau, Boulangerie, petite épicerie sauf Samedi**.

**-11,6 km Bourneau**. Aller vers l'église et aussitôt celle-ci tourner à gauche en la longeant et prendre la coulée verte, la continuer jusqu'à la D 99 direction **Mervent**. Après l'étang, à la statue du «père de Montfort», prendre la route qui monte à gauche.

**-13,10 km** Entrée dans **Fourchaud**.

Au stop, prendre la grande rue (*rue de la gare*) sur la gauche et 150 m après prendre à droite la *route des minières*. Entrée dans la forêt par *«la route forestière de Fourchaud»*.

**-15,2 km** A la cabane en bois, **«rond-point des Minières»**, prendre à droite *«l'allée forestière du Puy Brunet»*, traverser la D 99 (abri en bois) pour suivre en face *«l'allée du Palleneau»*.

**-17,8 km Rond-point de Saint-Luc**. L'itinéraire part en face, passe devant l'abri et s'enfonce dans la forêt (balisage rouge et jaune). Près de la route, aller à droite sur la piste fermée par une barrière. Au terme de cette piste, aller en face pour rejoindre une grande allée que vous suivez sur la gauche.

Virages et grande descente... Arriver au bord de la rivière, tourner à gauche et suivre le long de la rivière, descendre à droite pour traverser **la Vendée -20 km** sur la passerelle de **«Sauvaget»**. Prendre à droite, sitôt la passerelle. Le sentier suit un instant le vallon avant de remonter franchement à gauche. Il se poursuit par un chemin herbeux.

**-21,3 km** Au-dessus du village de **l'Orbrie**, prendre une petite route à gauche et continuer ensuite tout droit à un carrefour à 350 m. Plus loin à 300 m, reprendre un chemin à droite, puis laisser un embranchement à droite. Le chemin passe en crête, puis descend et remonte tout droit.

**-22,6 km** Suivre une route à gauche sur 100 m avant de virer à droite sur un chemin de terre. Au carrefour avec un autre chemin à 500 m, aller à gauche. 200 m après, tourner cette fois-ci à droite sur une piste cyclable (600 m) pour rejoindre la D 104. La prendre sur la gauche vers ...

**-23,5 km** l'église de **Saint-Michel-le-Cloucq**

# De St Michel le Cloucq à Maillezais

**-0 km** église de **Saint-Michel-le-Cloucq**.

*Trace GPS: V6bStMichel*

Face à la porte de l'église, prendre le passage entre les maisons et, au bout, descendre la *rue de la Maisonneuve* à gauche. 200 m plus bas, monter à gauche la *rue du Pavé* pour s'engager dans le premier passage à droite. Prendre ensuite la route à gauche, puis, avant la mairie, tourner à droite pour emprunter le *chemin des Moulins* qui file sur la crête (vue sur Fontenay-le-Comte).

Sur la butte, tourner à droite puis prendre la route à gauche au premier carrefour.

**-2,2 km** Au stop, traverser la route tout droit, puis 100 mètres plus loin, au carrefour prendre à gauche. Continuer tout droit jusqu'à «**la Meilleraie**».

Au stop, prendre à gauche ; puis au calvaire emprunter la route à droite pour, atteindre ...

**-3,9 km** Le carrefour de «**Beau Soleil**». Suivre la D 745 à gauche en direction de **Parthenay** et 300 m plus loin partir à droite sur un chemin goudronné à travers champs : tout droit sur 1,6 km.

**-5,9 km** Laisser le goudron pour tourner à droite sur un chemin herbeux, avant d'emprunter une route tout droit en passant sous une ligne électrique. 800 m plus loin, à la bifurcation avec une grande croix, continuer à droite (*rue de la Croix*) (ancien moulin à vent à droite dans le champ). Au stop, à l'entrée du bourg de ...

**8,0 km Xanton-Chassenon**. Aller d'abord à gauche avant de prendre à droite en direction de **Nieul-sur-l'Autise**. Rapidement prendre à gauche le *chemin du Bois Gazeau*. Après la ferme, l'itinéraire continue sur le chemin de terre, vire vers la droite et poursuit tout droit dans le vallon de l'Autise. Il atteint, après 1,4 km la **D 104** à suivre à gauche, puis traverser les deux ponts sur l'Autise.

**-10,2 km** À l'entrée du lieu-dit «**Denant**», continuer la D 104 tout droit sur 2,3 km jusqu'à l'église et l'abbaye de ...

**-12,6 km Nieul-sur-l'Autise**.

Laisser l'église et l'abbaye à gauche et continuer la *rue Pierre Brisson*.

Prendre la petite place à droite (après l'auberge du cloître). Devant le portail du «**centre d'accueil du Vignaud**», prendre à gauche la *rue du moulin*.

Plus loin à 150 m, traverser le canal du moulin, puis les deux passerelles sur l'Autise. Juste après, suivre la voie gravillonnée à droite pour remonter jusqu'à la route. La suivre à gauche sur 100 mètres et prendre la *rue des Vignes* à droite. Au stop prendre à droite, puis continuer tout droit.

Ignorer les embranchements. Croiser une voie ferrée désaffectée après 600 m. Avant le stop, tourner à gauche. Traverser prudemment la D 148 (**Attention à la circulation !**) et filer tout droit à travers la campagne.



-15,3 km Passer ainsi au-dessus de l'autoroute, traverser le hameau de «**Mauvais**» et filer toujours tout droit jusqu'à la D 15 et le village de ...

-18,7 km ... la **Porte de l'Île** à traverser par la gauche.  
À la sortie, au bout de 550 m, prendre à droite le *chemin du Courceau* sur 900 m jusqu'à l'intersection (Stop) avec la D 23. Aller à gauche pour rejoindre le centre bourg.  
Y prendre la rue des Halles pour rejoindre l'abbaye

-21,4 km de **Maillezais**, *commerces, DAB*



ASSOCIATION VENDÉENNE DES  
PÈLERINS DE SAINT JACQUES

**Abbaye de Maillezais**



# de Maillezais à St Hilaire la Palud

-0 km Abbaye de Maillezais

Trace GPS: **V7bMaillezais**

Continuer longuement (1,3 km) sur la D 68. Après une série de ponts, emprunter à gauche un chemin fermé à la circulation en bordure d'un canal (panneau "Sentier cyclable de la Vendée").

Suivre toujours tout droit sur la piste cyclable jusqu'à

**-5,7 km «l'aqueduc de Maillé».**

Le traverser et prendre le chemin à droite, le long du canal qui rejoint le bourg de **Maillé**.

Prendre la route goudronnée devant le cimetière puis prendre à droite pour passer devant ....

**-6,8 km L'église de Maillé.**

*Boulangerie, Bar.* Poursuivre dans la rue principale (*Grande Rue*). Au port, passer le pont et tourner tout de suite à gauche pour suivre le *canal de Bourneau*. Croiser une route.

Après un petit pont, monter sur la D 15 et la suivre à droite sur 1,2 km pour traverser » la **Croix des Marys** » et ses deux ponts sur la Sèvre-Niortaise.



**-10 km (vous quittez la Vendée)**

Tout de suite après le pont, tourner à gauche en bordure de l'eau sur 900 m avant de tourner à gauche pour passer le pont sur le **canal du Mignon**. Après le pont tourner à droite pour continuer sur l'autre rive du canal sur l'allée interdite à la circulation.

**-13,7 km** Traverser le Pont sur le **canal de la Grande Rigole** ; continuer en bordure du canal du Mignon. Plus loin le goudron remplace le gravier. Passer le

**-16,4 km «Camping de Lidon»** Laisser ensuite une voie sans issue et la base de kayak.

**-17,2 km** Au lieu-dit «**Vina**» le chemin quitte le **canal du Mignon** et file à gauche vers «**la Roche**». Dans le village, au bout de la *route de Rincasalle*, prendre à droite la longue rue du pied blanc qui bifurque ensuite vers la gauche.

Au carrefour, à la statue, tourner à gauche et rejoindre l'église de ...

**20,6 km Saint-Hilaire-la-Palud**

## Chemin Vendéen vers Compostelle

Pour toute question ou pour tout commentaire, merci de contacter :

**Association Vendéenne des Pèlerins de Saint-Jacques**  
**49, Rue André Tiraqueau**  
**85200 – FONTENAY-LE-COMTE**

Téléphone : + 33 (0)9 79 72 17 46

Courriel : [vendecompostelle@gmail.com](mailto:vendecompostelle@gmail.com)

Site web : [www.vendecompostelle.org](http://www.vendecompostelle.org)

Bon Chemin à tou(te)s, et ! **Ultréïa!"**



# La VOIE de Moguériec ou Locquirec

(Pays de Morlaix)

## Renseignements pratiques et Hébergements

### Les accueils pèlerins s'entendent comme suit :

- **accueil avec participation aux frais**
- **présentation de la crédenciale.**

**Il est important de réserver au minimum 48 heures avant le départ.**

La liste des hébergements est mis à jour régulièrement sur notre site. Vous pouvez donc la consulter à partir de ce lien :



<https://www.compostelle-bretagne.fr/index.php/fr/hebergements-fr>























© 2015-2023 *Association Bretonne des Amis de Saint Jacques de Compostelle.*

© 2019 *Association Vendéenne des Pèlerins de Saint-Jacques*

**Tous droits réservés pour tous pays, sous quelques formes que ce soit.**